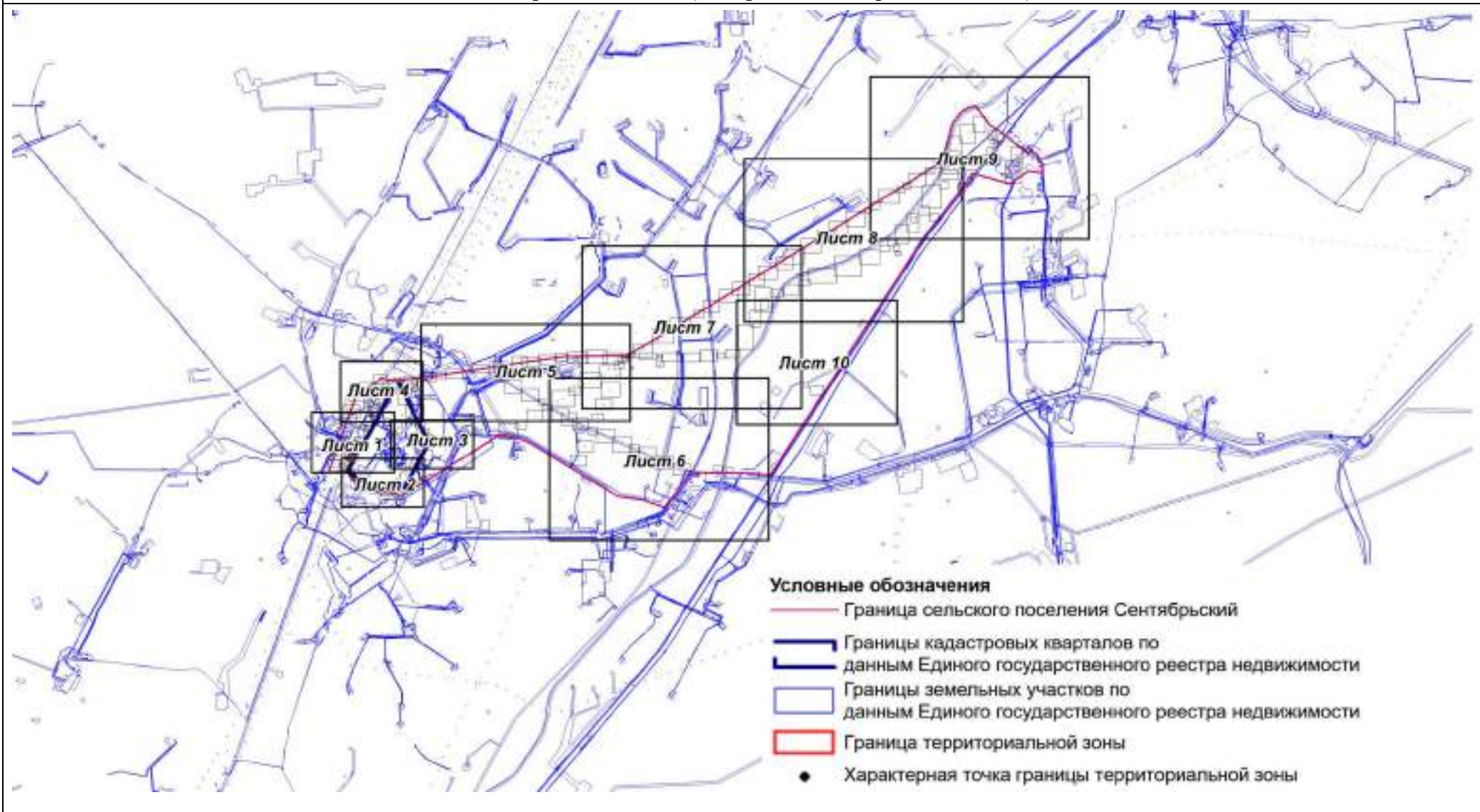


## ОПИСАНИЕ МЕСТОПОЛОЖЕНИЯ ГРАНИЦЫ

И. Зона инженерной инфраструктуры (вне границ населенного пункта) сельского поселения Сентябрьский Нефтеюганского района  
(наименование объекта)

План границ объекта (Обзорная схема границ объекта)

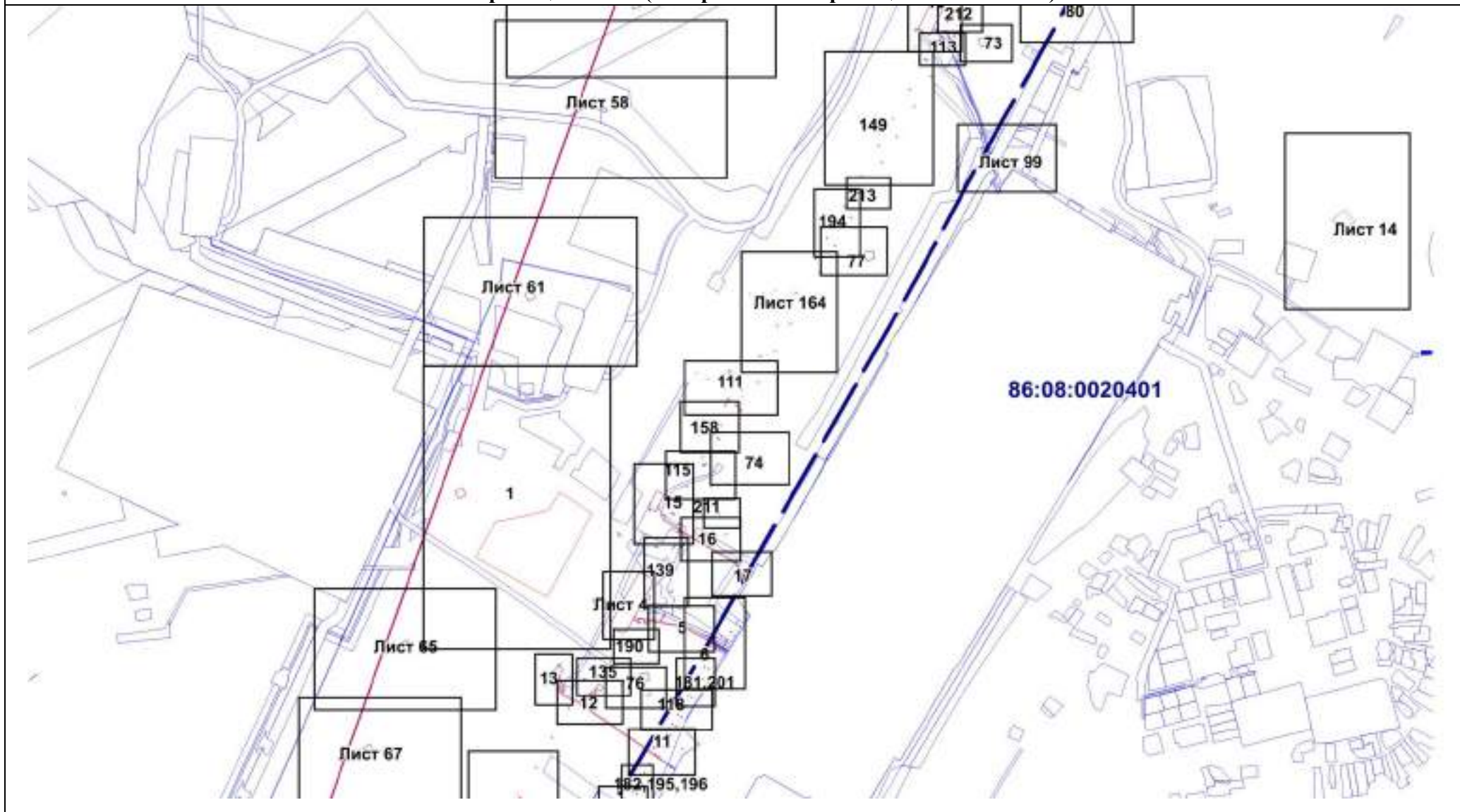


Масштаб 1:150000

## ОПИСАНИЕ МЕСТОПОЛОЖЕНИЯ ГРАНИЦЫ

И. Зона инженерной инфраструктуры (вне границ населенного пункта) сельского поселения Сентябрьский Нефтеюганского района  
(наименование объекта)

План границ объекта (Обзорная схема границ объекта лист 1)



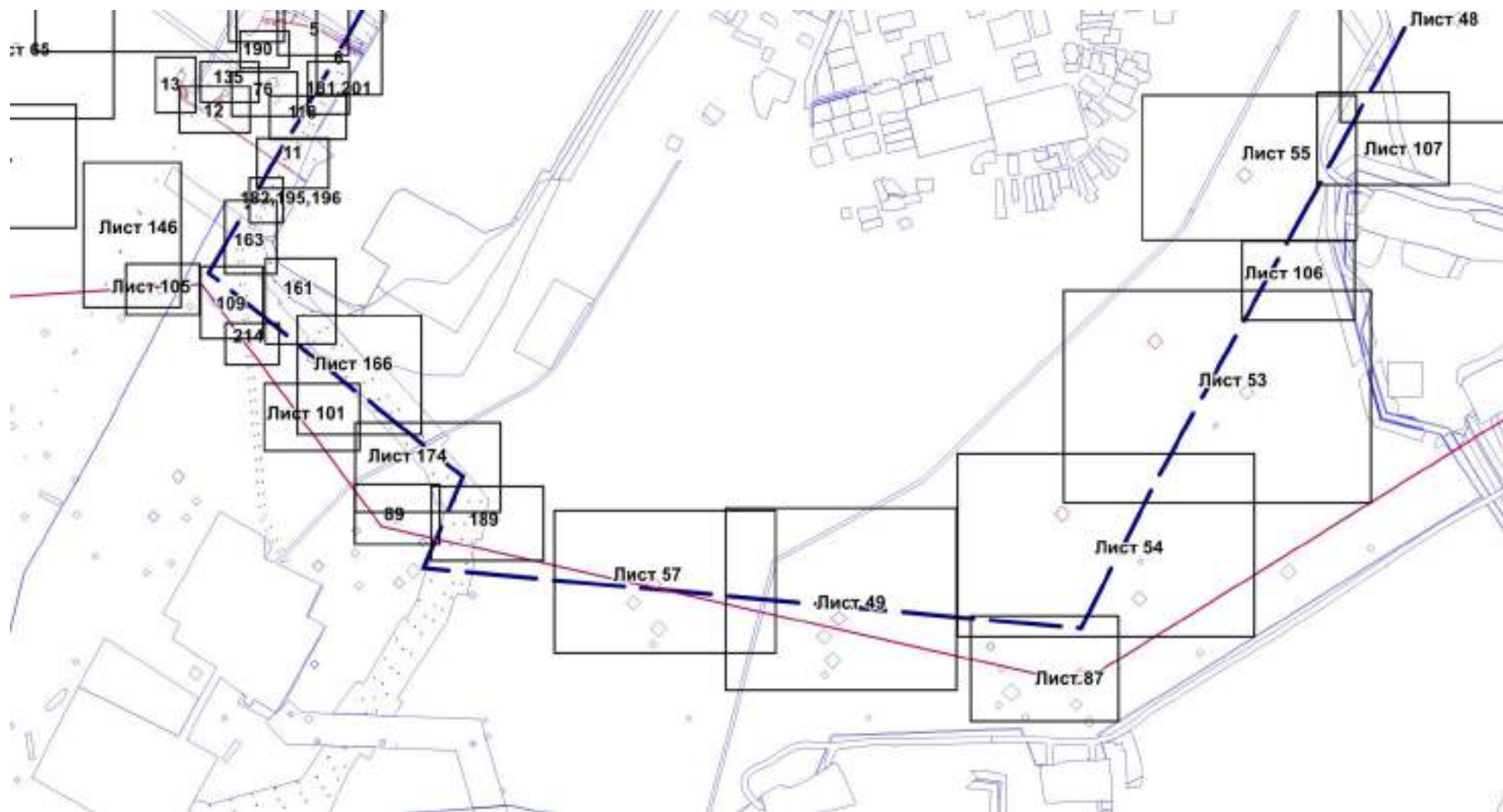
Масштаб 1:10000



## ОПИСАНИЕ МЕСТОПОЛОЖЕНИЯ ГРАНИЦЫ

И. Зона инженерной инфраструктуры (вне границ населенного пункта) сельского поселения Сентябрьский Нефтеюганского района  
(наименование объекта)

План границ объекта (Обзорная схема границ объекта лист 2)

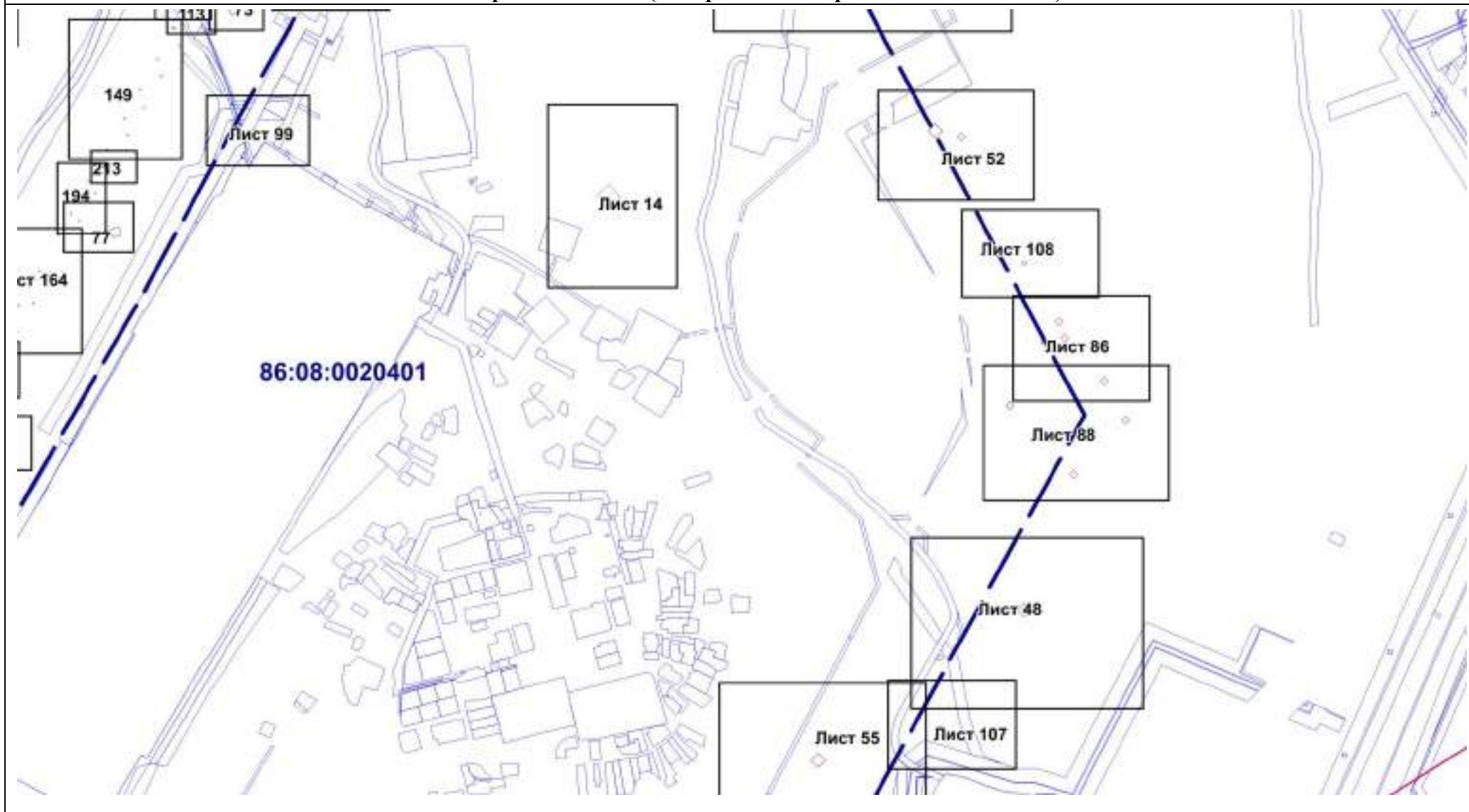


Масштаб 1:10000

## ОПИСАНИЕ МЕСТОПОЛОЖЕНИЯ ГРАНИЦЫ

И. Зона инженерной инфраструктуры (вне границ населенного пункта) сельского поселения Сентябрьский Нефтеюганского района  
(наименование объекта)

План границ объекта (Обзорная схема границ объекта лист 3)

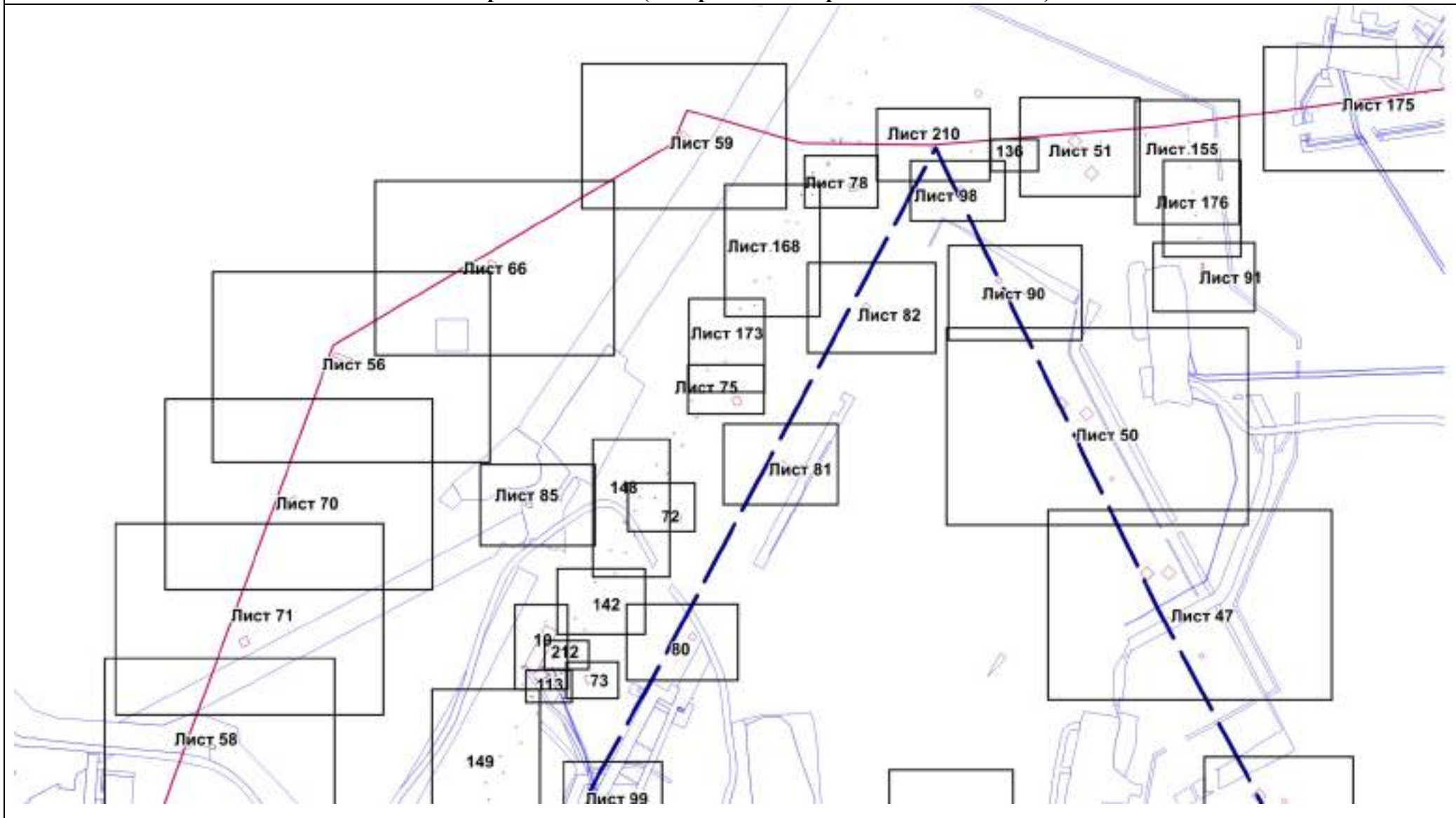


Масштаб 1:10000

## ОПИСАНИЕ МЕСТОПОЛОЖЕНИЯ ГРАНИЦЫ

И. Зона инженерной инфраструктуры (вне границ населенного пункта) сельского поселения Сентябрьский Нефтеюганского района  
(наименование объекта)

План границ объекта (Обзорная схема границ объекта лист 4)



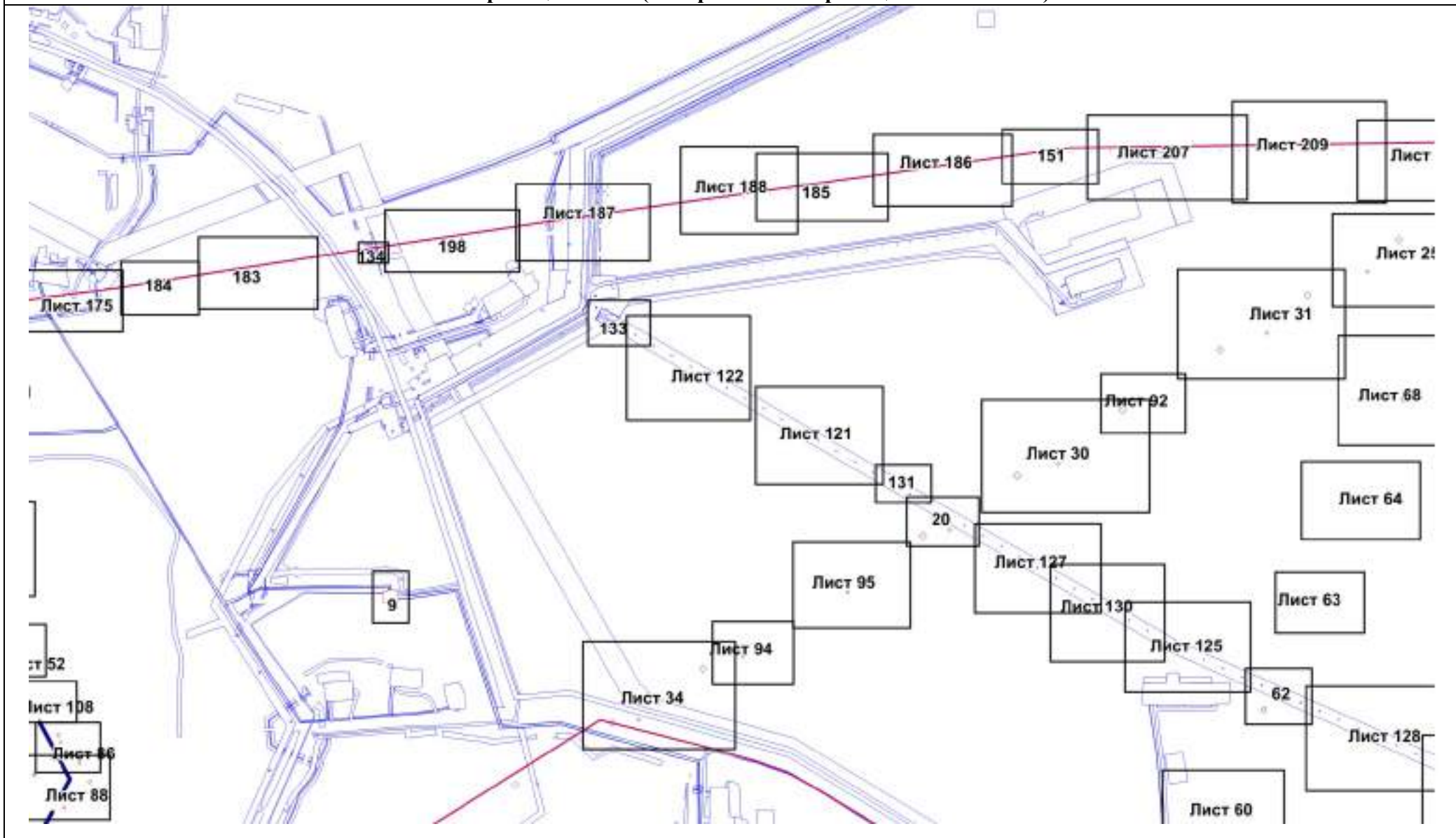
Масштаб 1:10000



# ОПИСАНИЕ МЕСТОПОЛОЖЕНИЯ ГРАНИЦЫ

И. Зона инженерной инфраструктуры (вне границ населенного пункта) сельского поселения Сентябрьский Нефтеюганского района  
(наименование объекта)

План границ объекта (Обзорная схема границ объекта лист 5)

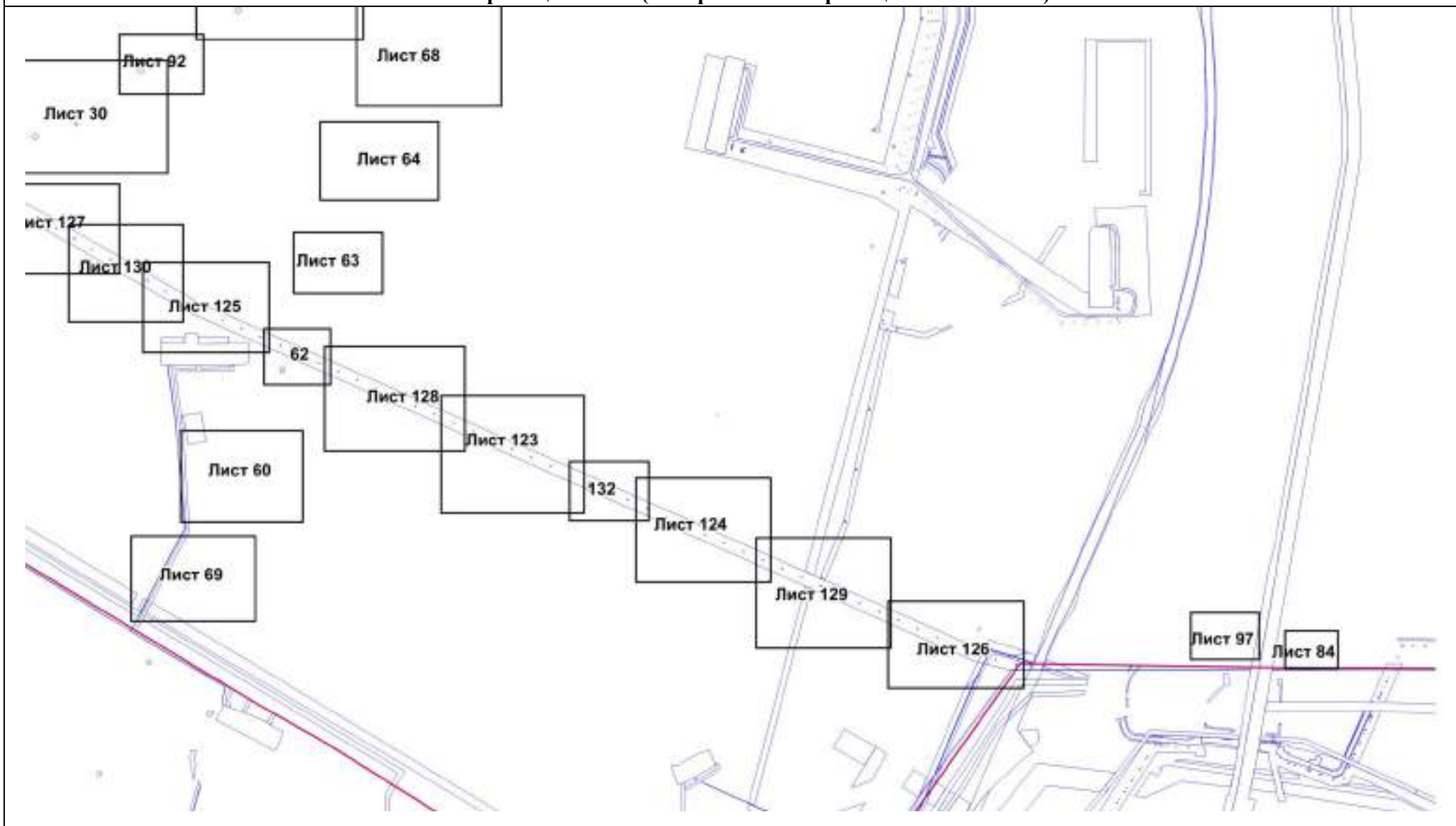


Масштаб 1:20000

## ОПИСАНИЕ МЕСТОПОЛОЖЕНИЯ ГРАНИЦЫ

И. Зона инженерной инфраструктуры (вне границ населенного пункта) сельского поселения Сентябрьский Нефтеюганского района  
(наименование объекта)

План границ объекта (Обзорная схема границ объекта лист 6)

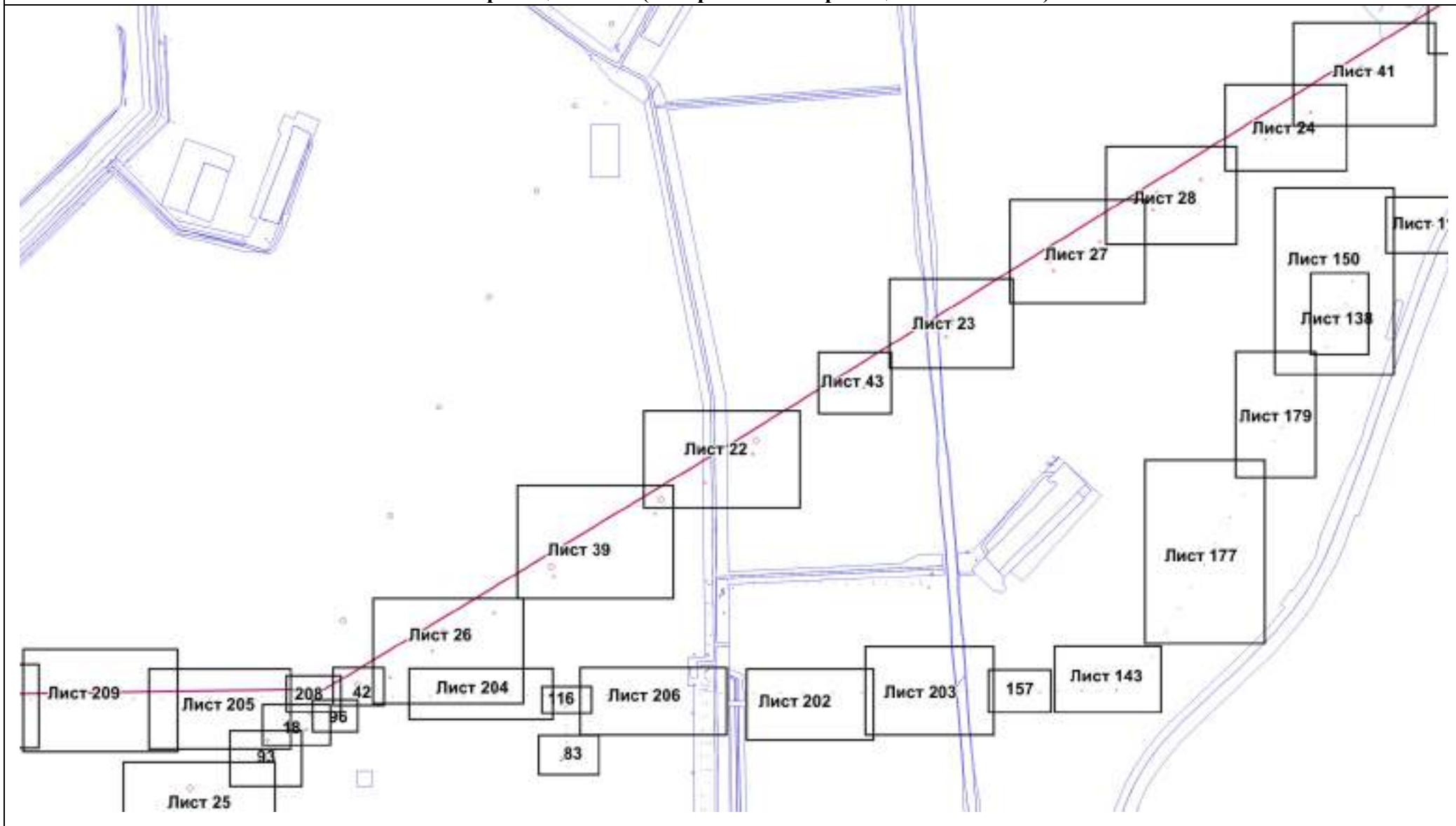


Масштаб 1:20000

## ОПИСАНИЕ МЕСТОПОЛОЖЕНИЯ ГРАНИЦЫ

И. Зона инженерной инфраструктуры (вне границ населенного пункта) сельского поселения Сентябрьский Нефтеюганского района  
(наименование объекта)

План границ объекта (Обзорная схема границ объекта лист 7)



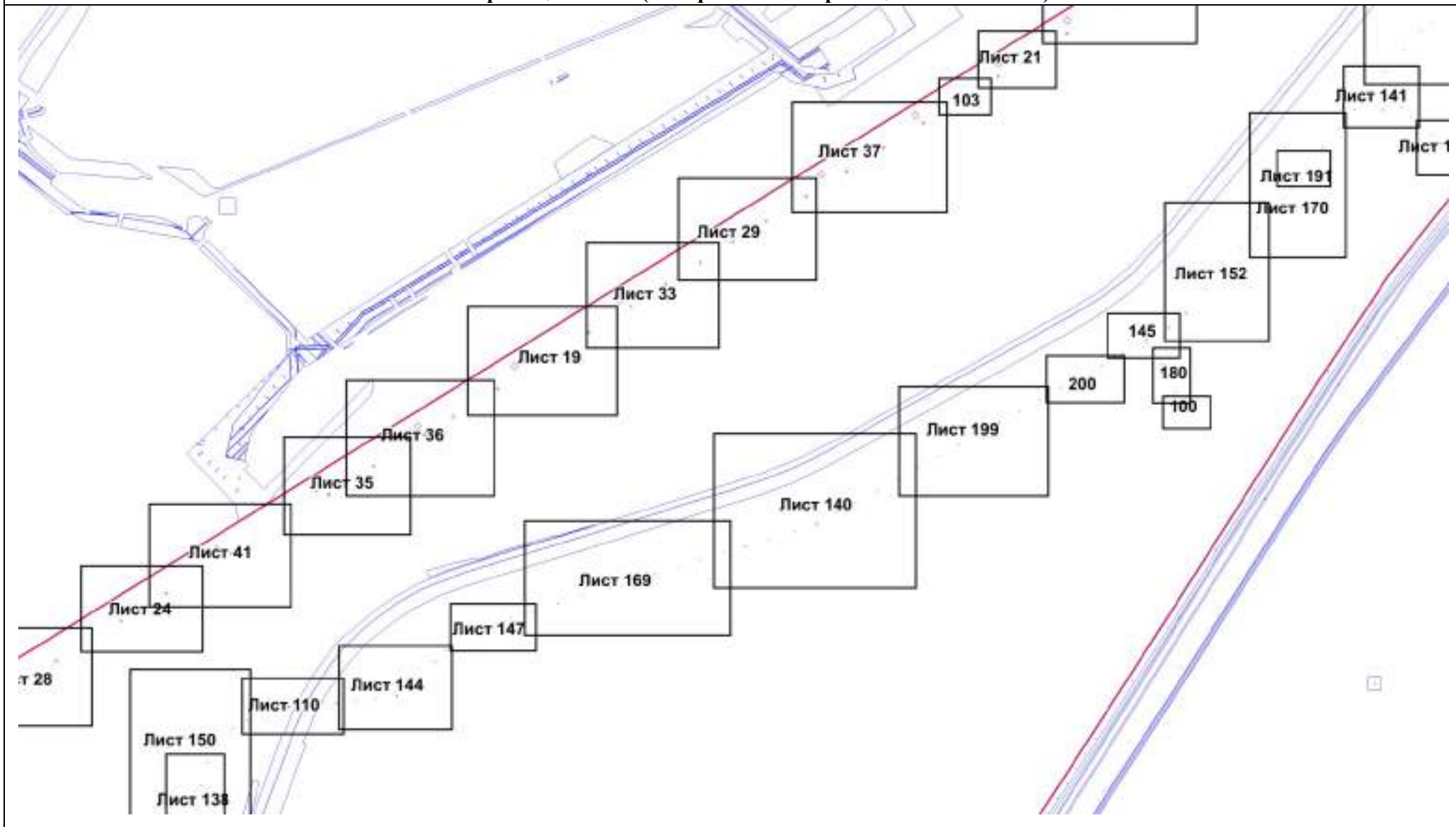
Масштаб 1:20000



## ОПИСАНИЕ МЕСТОПОЛОЖЕНИЯ ГРАНИЦЫ

И. Зона инженерной инфраструктуры (вне границ населенного пункта) сельского поселения Сентябрьский Нефтеюганского района  
(наименование объекта)

План границ объекта (Обзорная схема границ объекта лист 8)

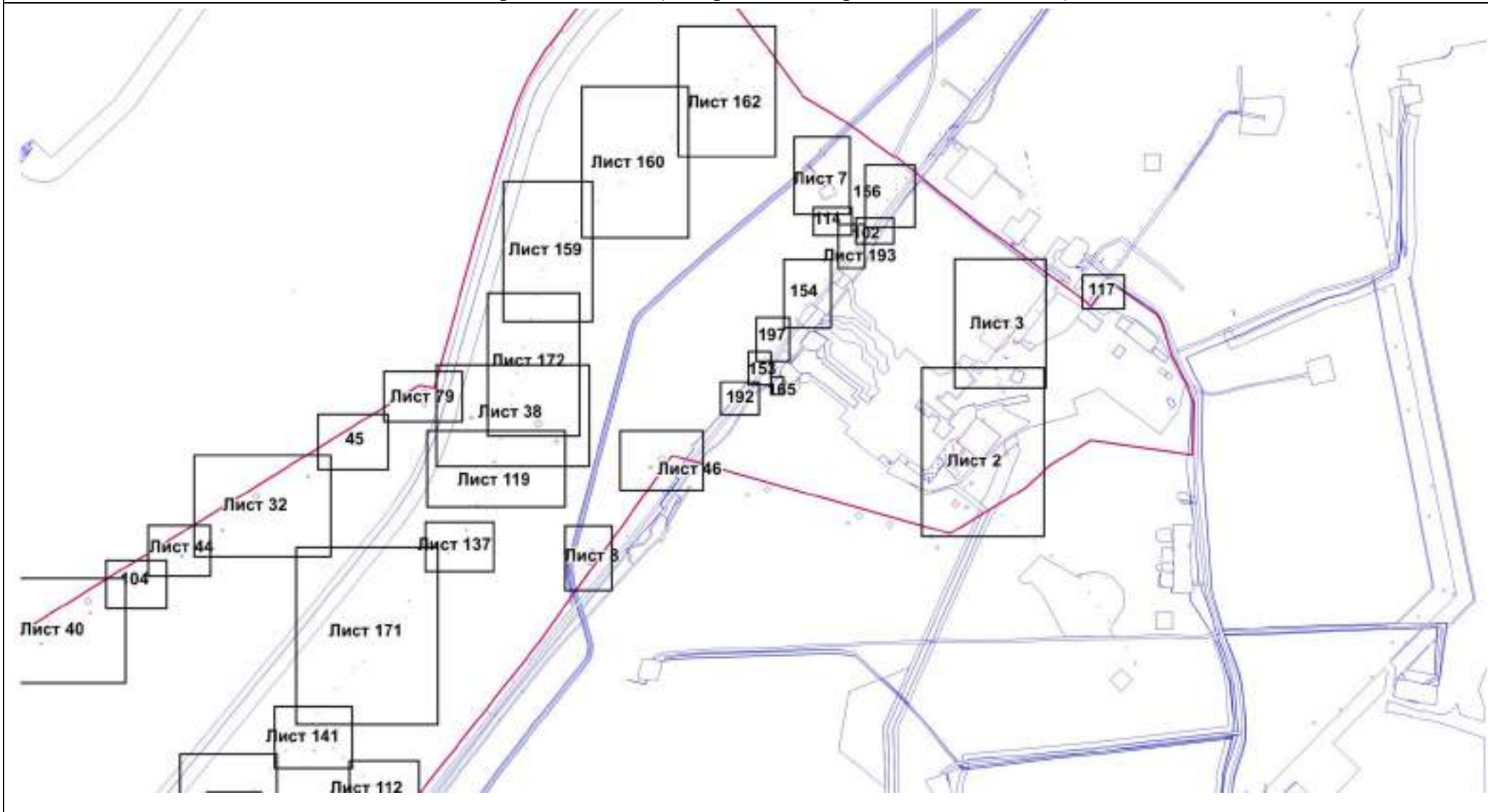


Масштаб 1:20000

## ОПИСАНИЕ МЕСТОПОЛОЖЕНИЯ ГРАНИЦЫ

И. Зона инженерной инфраструктуры (вне границ населенного пункта) сельского поселения Сентябрьский Нефтеюганского района  
(наименование объекта)

План границ объекта (Обзорная схема границ объекта лист 9)

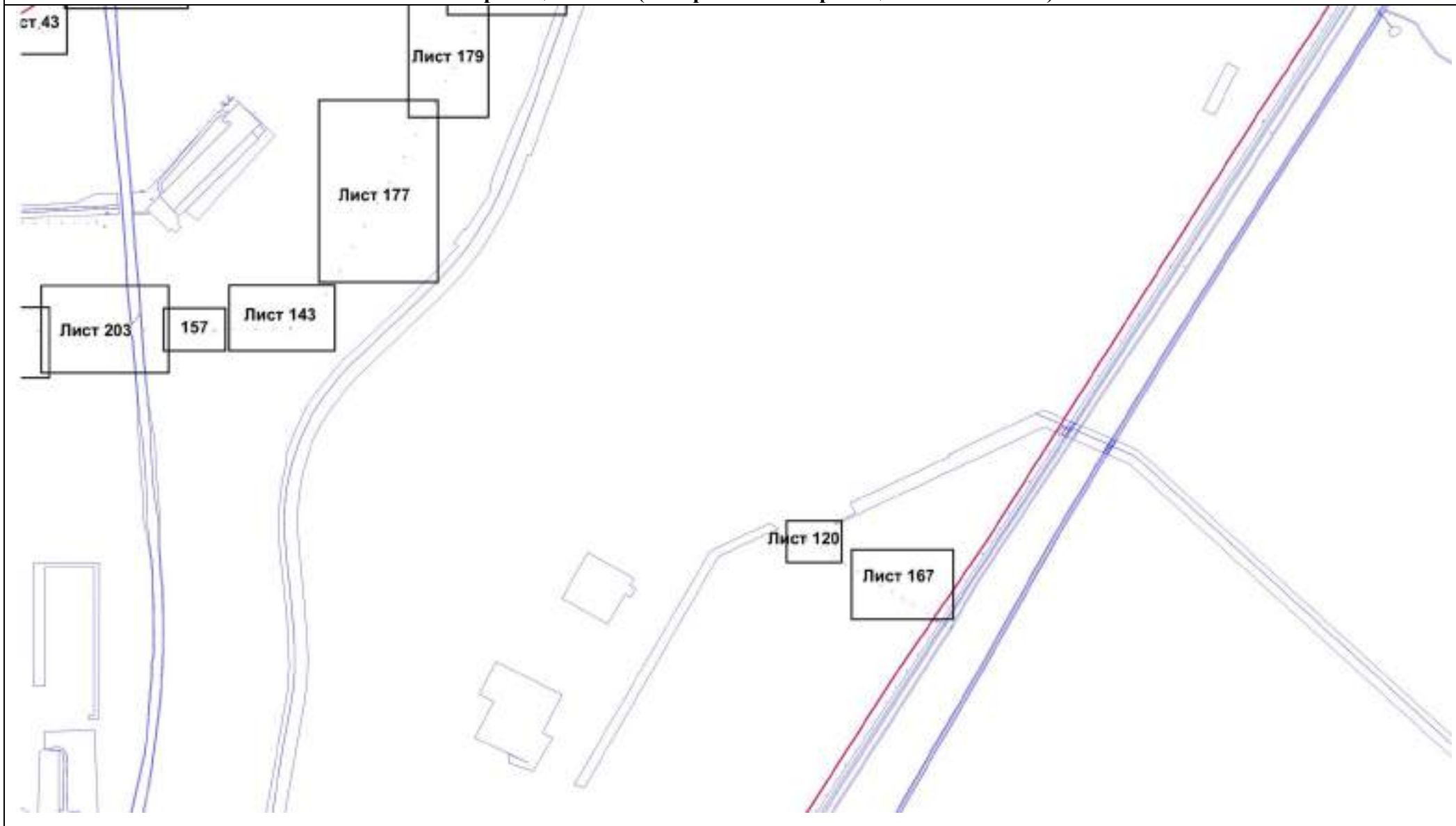


Масштаб 1:20000

## ОПИСАНИЕ МЕСТОПОЛОЖЕНИЯ ГРАНИЦЫ

И. Зона инженерной инфраструктуры (вне границ населенного пункта) сельского поселения Сентябрьский Нефтеюганского района  
(наименование объекта)

План границ объекта (Обзорная схема границ объекта лист 10)



Масштаб 1:20000



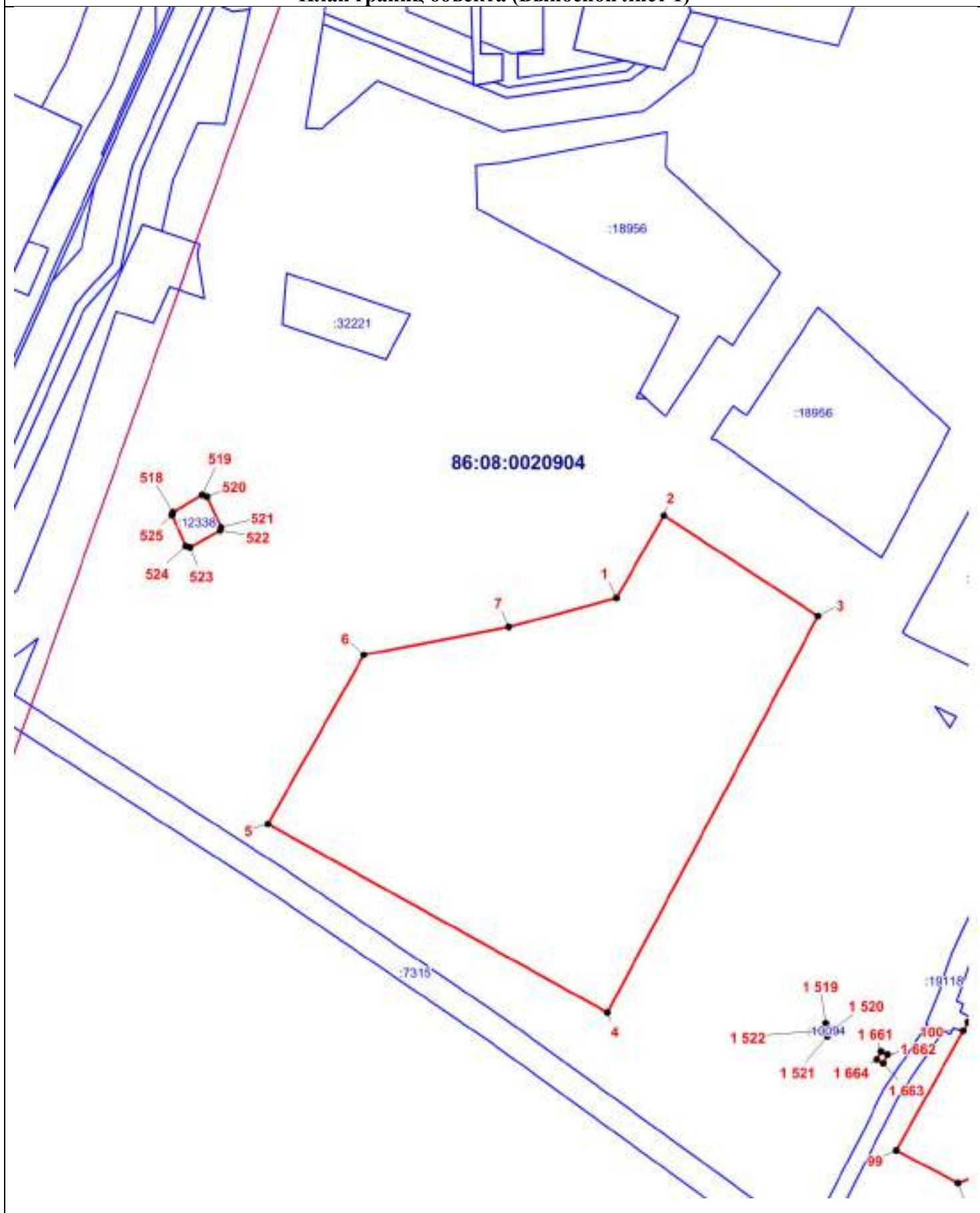
# ОПИСАНИЕ МЕСТОПОЛОЖЕНИЯ ГРАНИЦЫ

И. Зона инженерной инфраструктуры (вне границ населенного пункта) сельского поселения

Сентябрьский Нефтеюганского района

(наименование объекта)

План границ объекта (Выносной лист 1)



Масштаб 1:2000

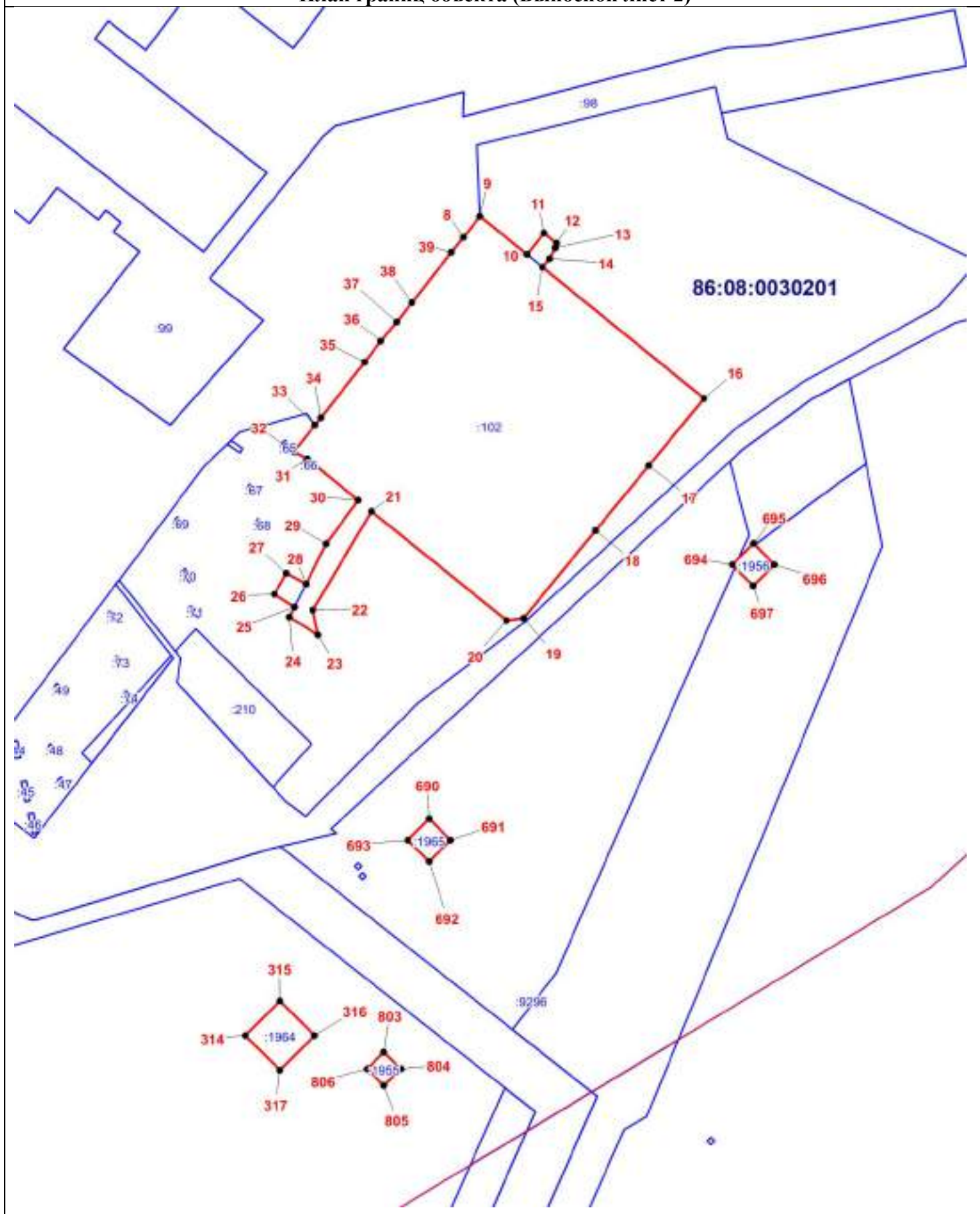
# ОПИСАНИЕ МЕСТОПОЛОЖЕНИЯ ГРАНИЦЫ

И. Зона инженерной инфраструктуры (вне границ населенного пункта) сельского поселения

Сентябрьский Нефтеюганского района

(наименование объекта)

План границ объекта (Выносной лист 2)



Масштаб 1:2000

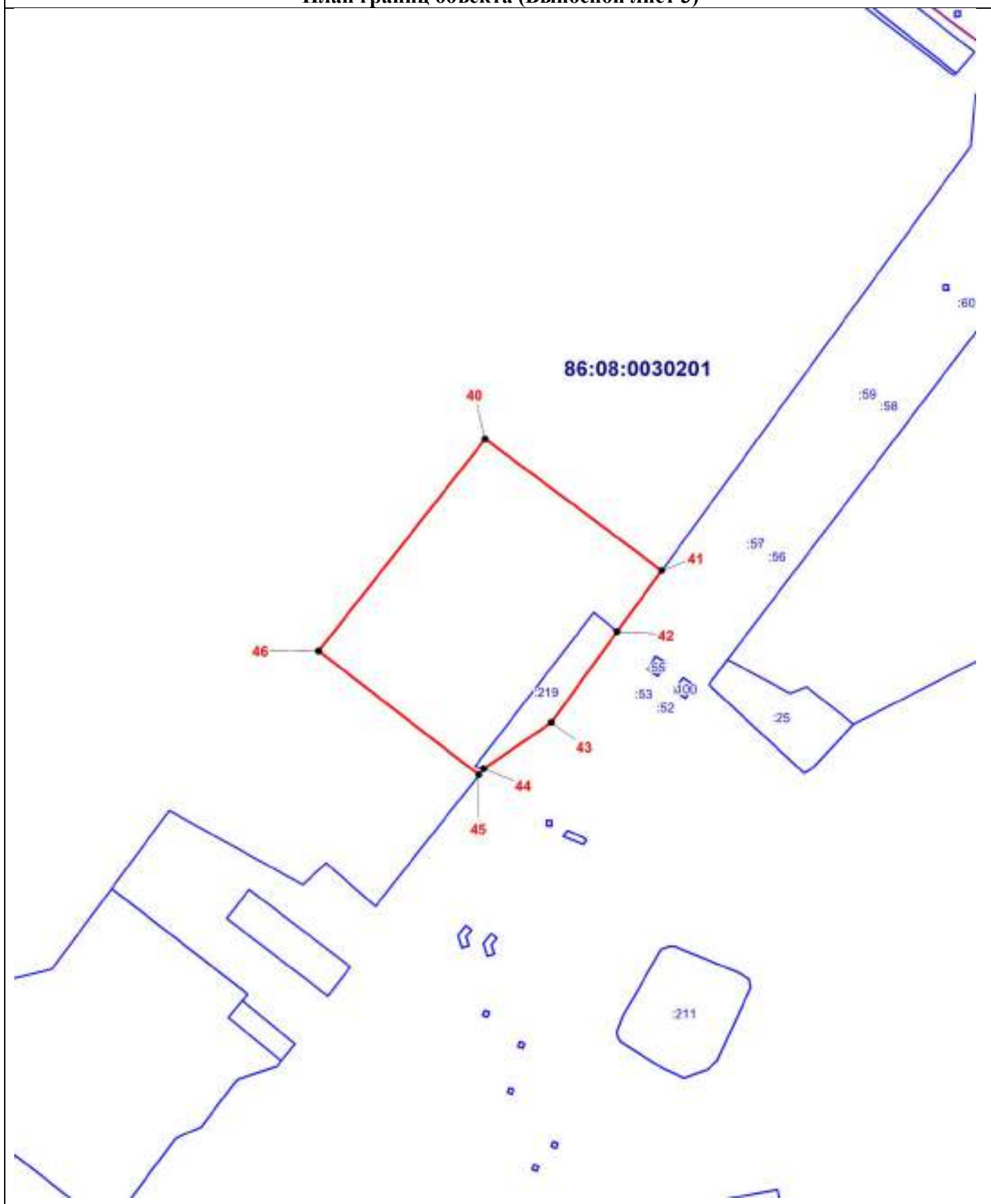
# ОПИСАНИЕ МЕСТОПОЛОЖЕНИЯ ГРАНИЦЫ

И. Зона инженерной инфраструктуры (вне границ населенного пункта) сельского поселения

Сентябрьский Нефтеюганского района

(наименование объекта)

План границ объекта (Выносной лист 3)



Масштаб 1:2000



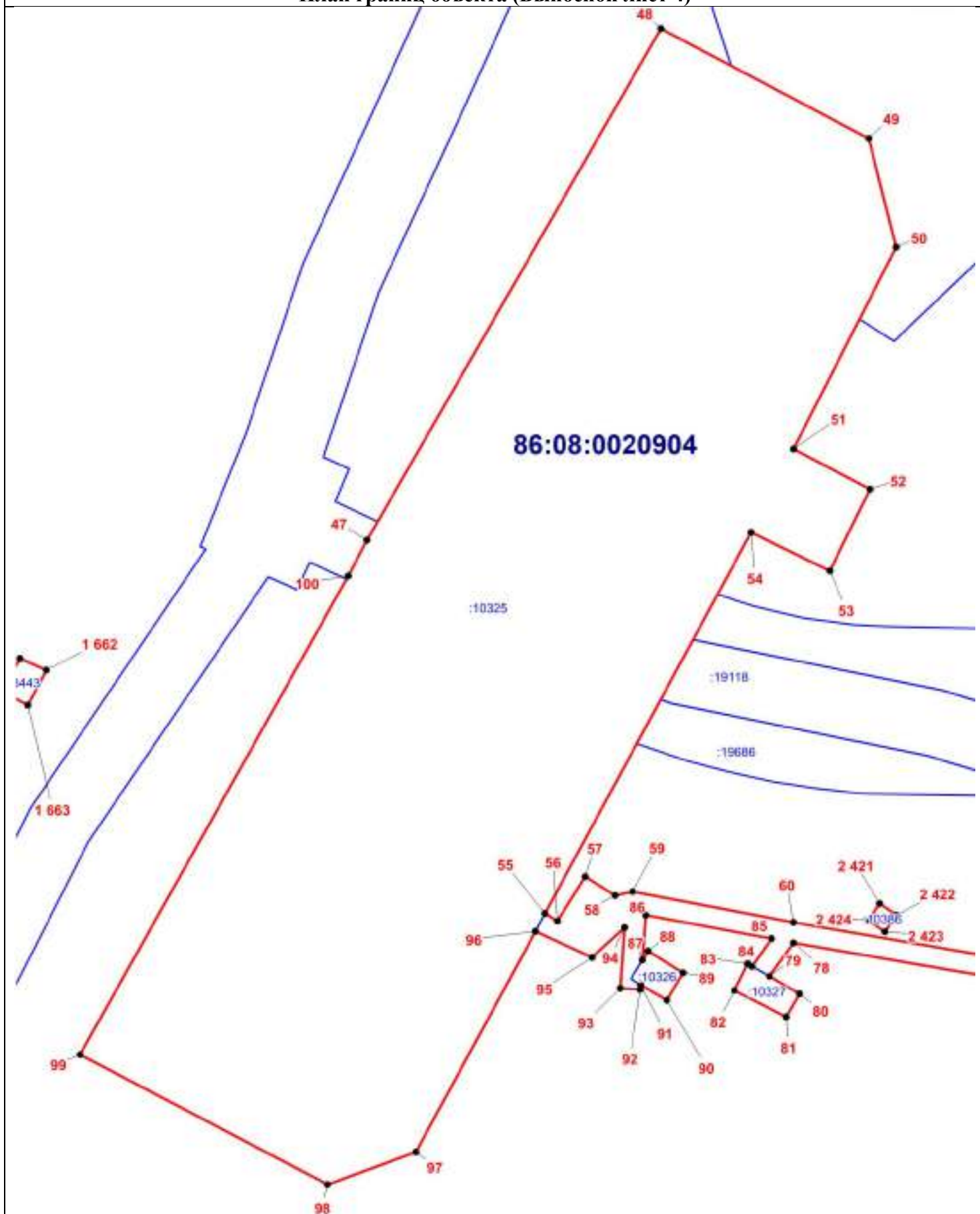
# ОПИСАНИЕ МЕСТОПОЛОЖЕНИЯ ГРАНИЦЫ

И. Зона инженерной инфраструктуры (вне границ населенного пункта) сельского поселения

Сентябрьский Нефтеюганского района

(наименование объекта)

План границ объекта (Выносной лист 4)

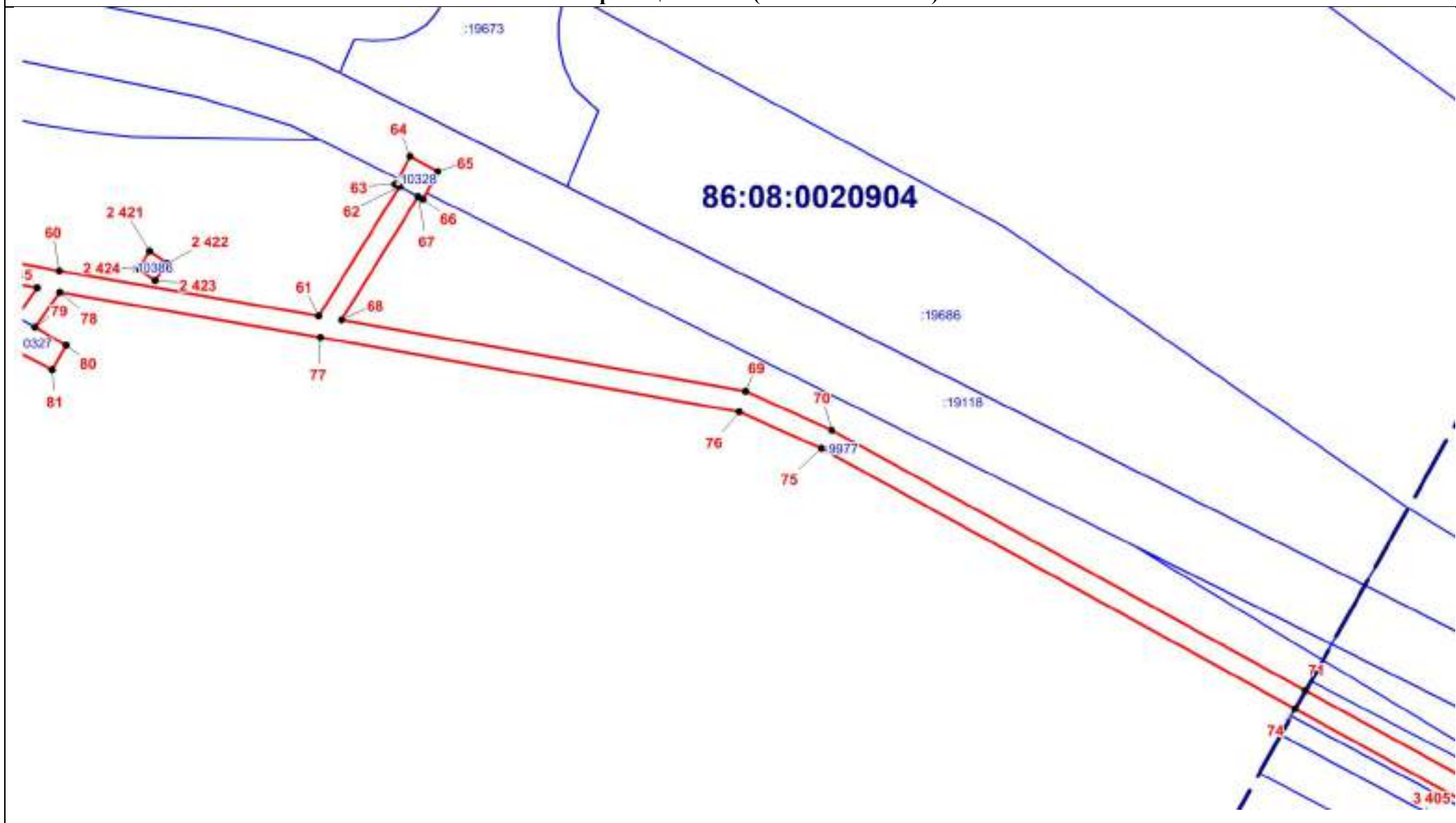


Масштаб 1:500

## ОПИСАНИЕ МЕСТОПОЛОЖЕНИЯ ГРАНИЦЫ

И. Зона инженерной инфраструктуры (вне границ населенного пункта) сельского поселения Сентябрьский Нефтеюганского района  
(наименование объекта)

План границ объекта (Выносной лист 5)



Масштаб 1:500

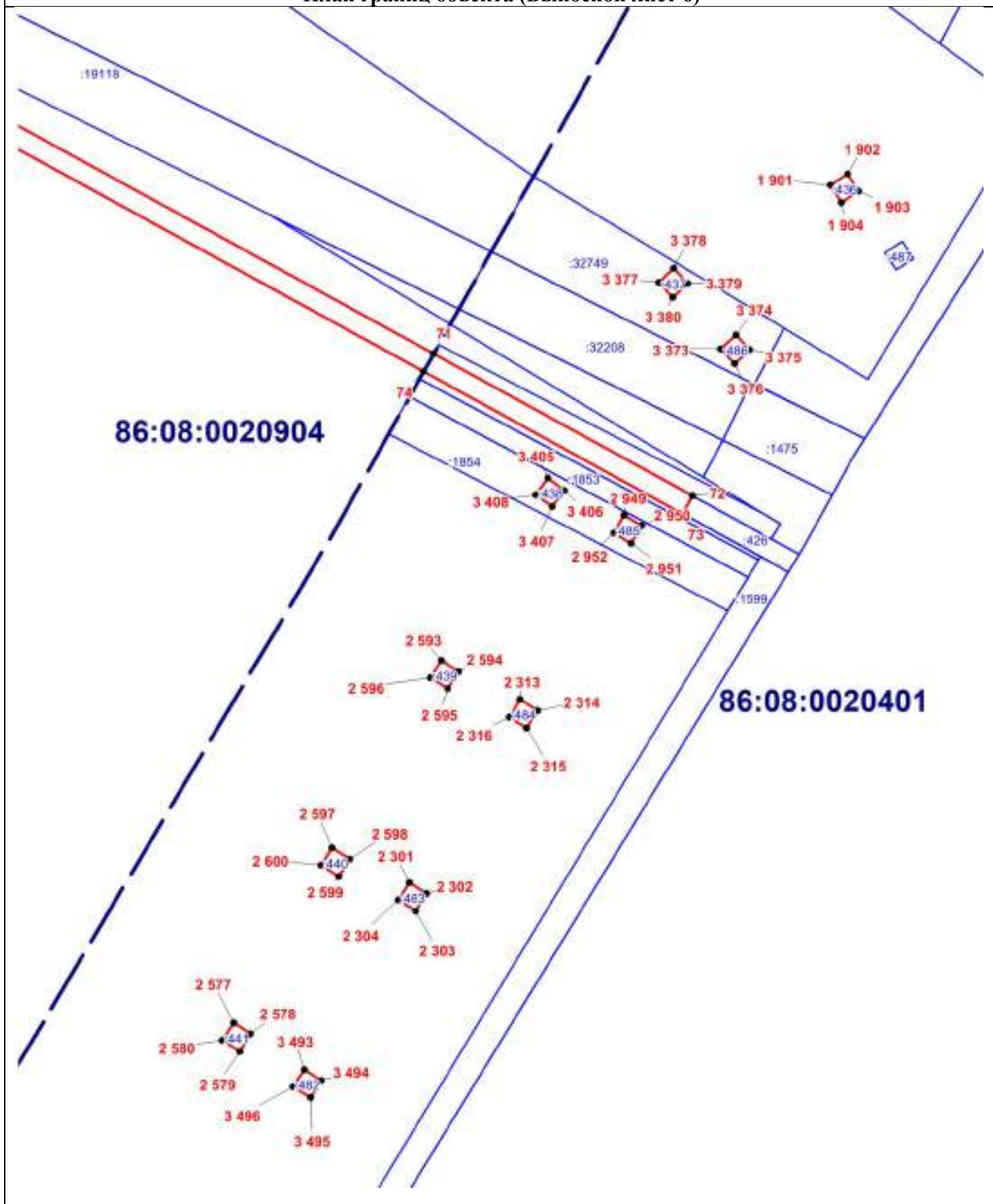
# ОПИСАНИЕ МЕСТОПОЛОЖЕНИЯ ГРАНИЦЫ

И. Зона инженерной инфраструктуры (вне границ населенного пункта) сельского поселения

Сентябрьский Нефтеюганского района

(наименование объекта)

План границ объекта (Выносной лист б)



Масштаб 1:500



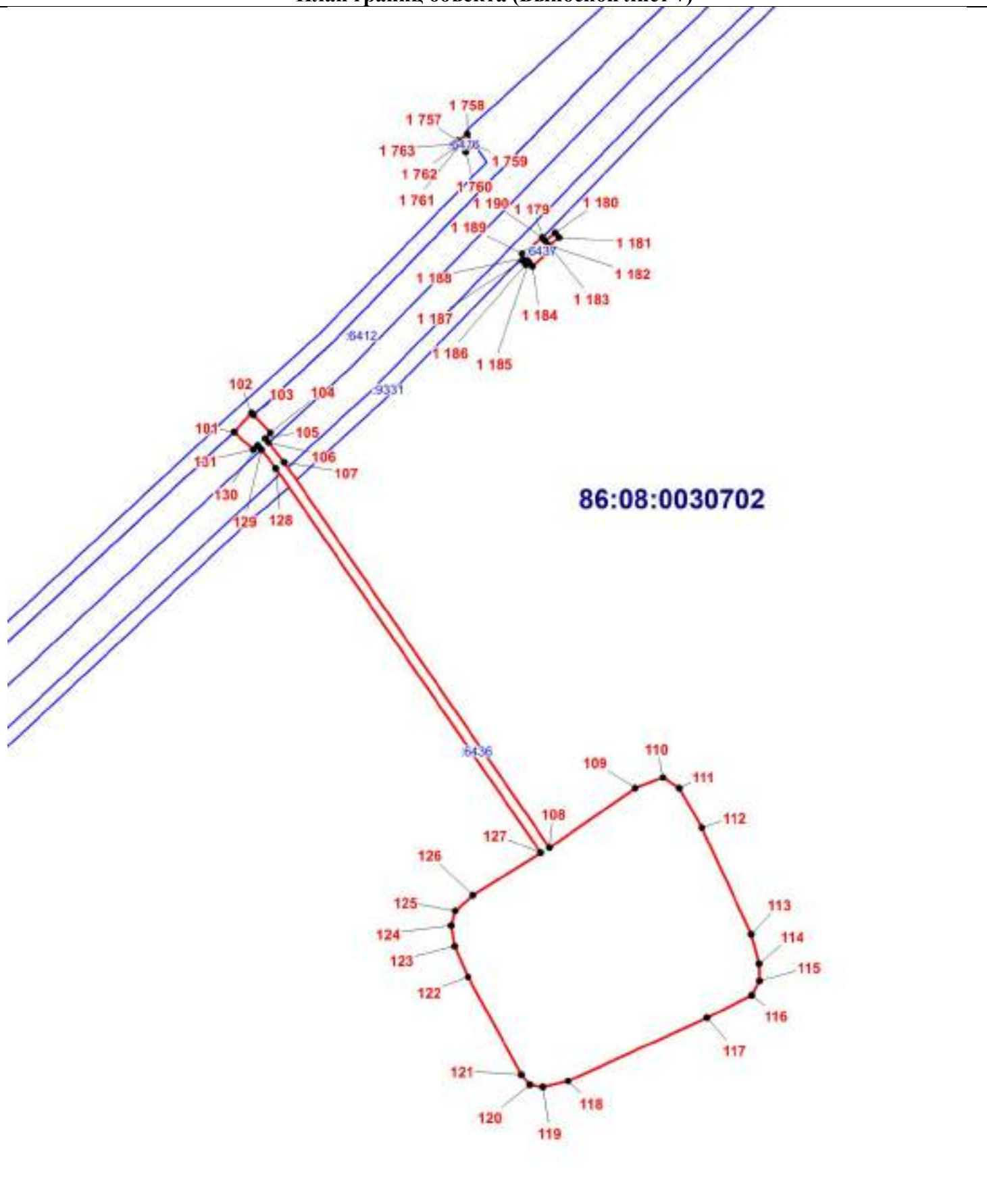
# ОПИСАНИЕ МЕСТОПОЛОЖЕНИЯ ГРАНИЦЫ

И. Зона инженерной инфраструктуры (вне границ населенного пункта) сельского поселения

Сентябрьский Нефтеюганского района

(наименование объекта)

План границ объекта (Выносной лист 7)



Масштаб 1:1000

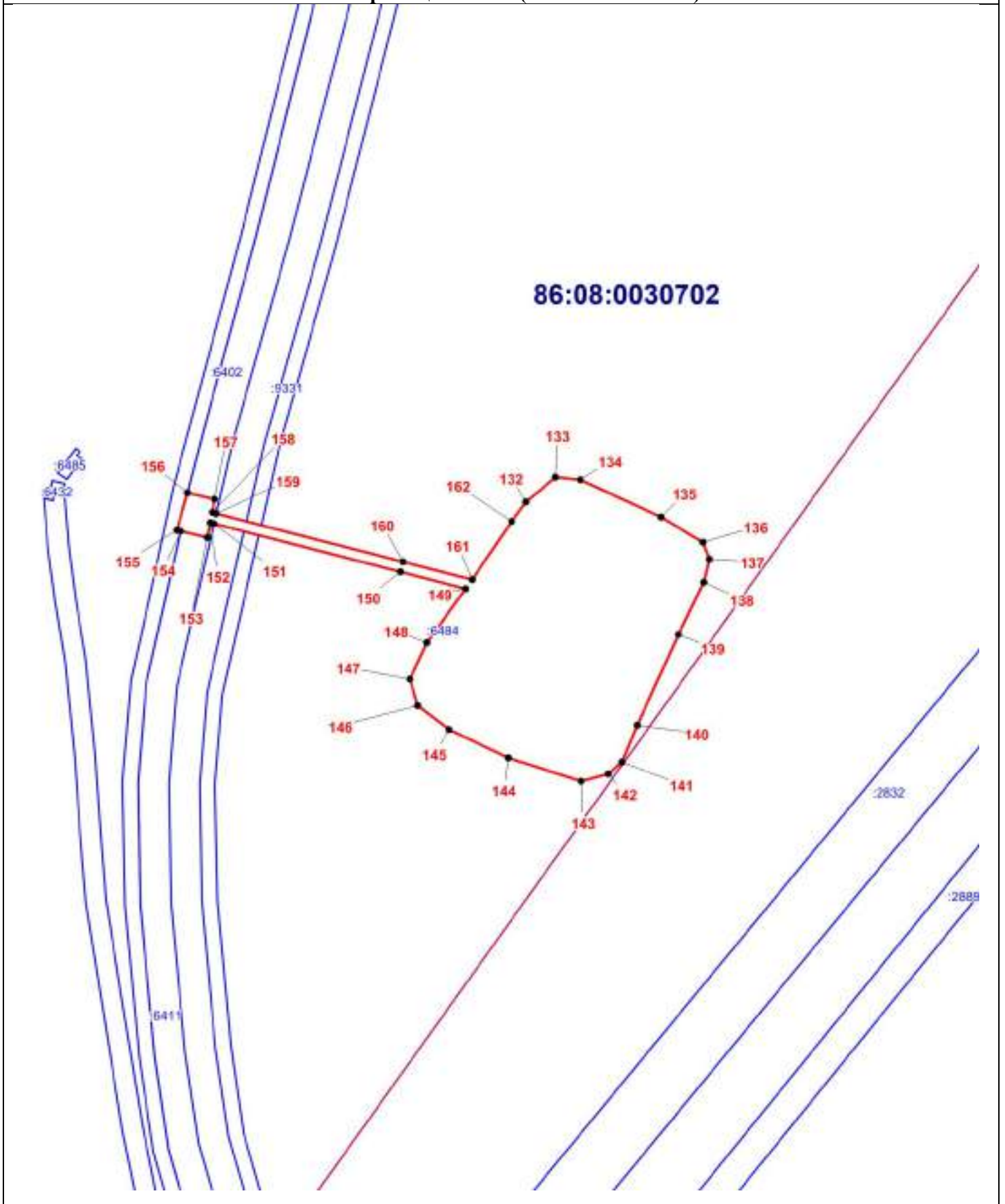
# ОПИСАНИЕ МЕСТОПОЛОЖЕНИЯ ГРАНИЦЫ

И. Зона инженерной инфраструктуры (вне границ населенного пункта) сельского поселения

Сентябрьский Нефтеюганского района

(наименование объекта)

План границ объекта (Выносной лист 8)



Масштаб 1:1000

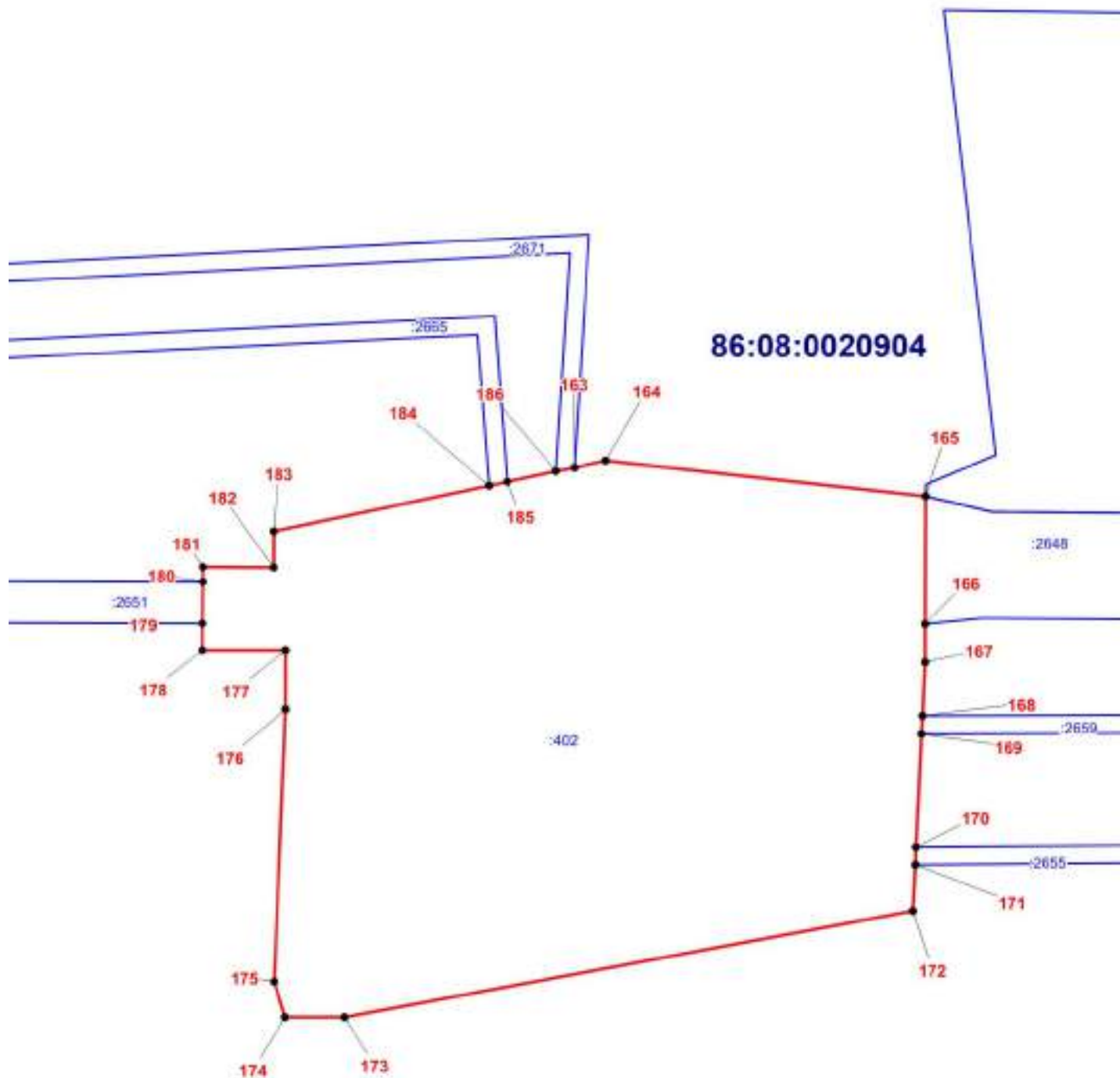
# ОПИСАНИЕ МЕСТОПОЛОЖЕНИЯ ГРАНИЦЫ

И. Зона инженерной инфраструктуры (вне границ населенного пункта) сельского поселения

Сентябрьский Нефтеюганского района

(наименование объекта)

План границ объекта (Выносной лист 9)



Масштаб 1:1000



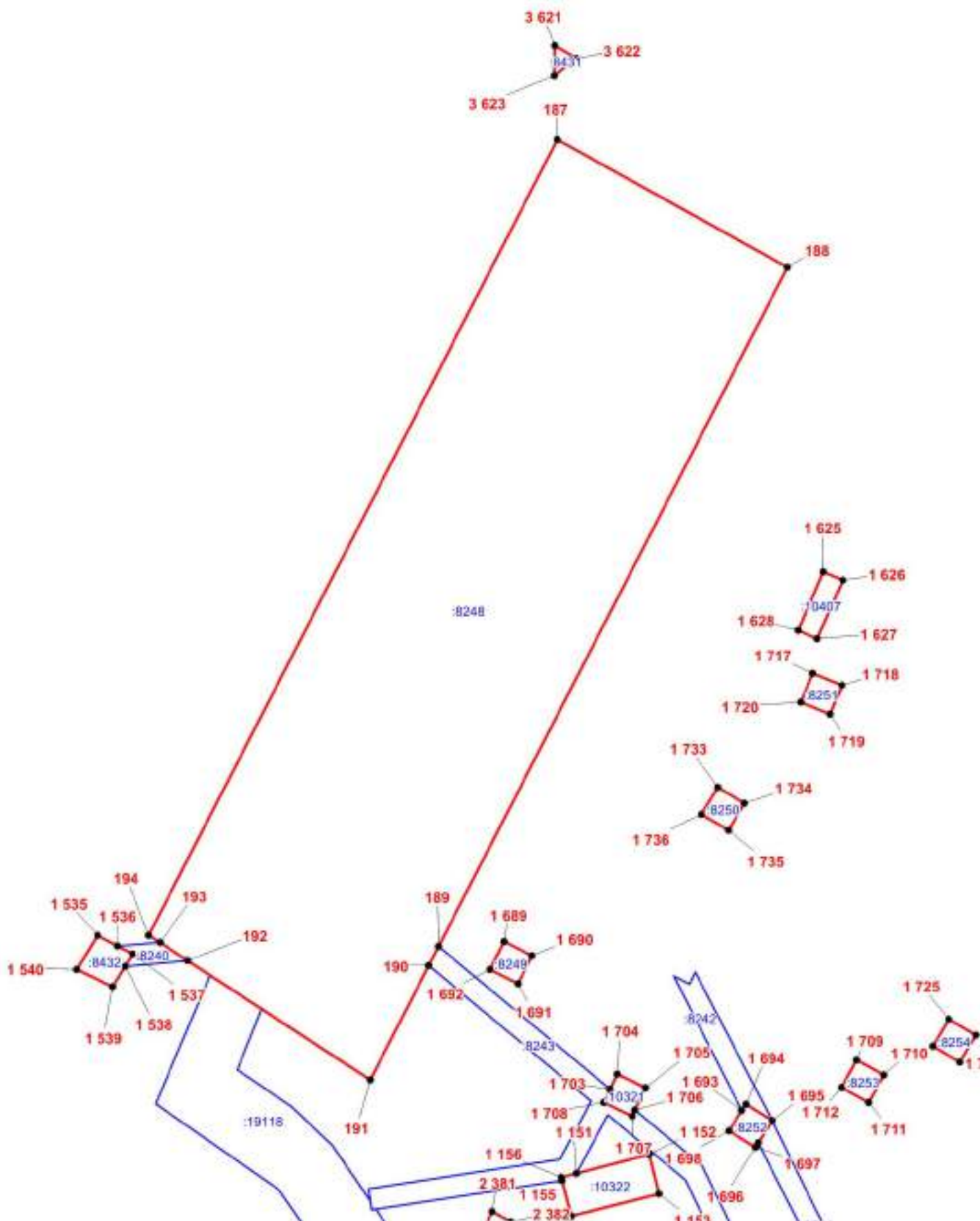
# ОПИСАНИЕ МЕСТОПОЛОЖЕНИЯ ГРАНИЦЫ

И. Зона инженерной инфраструктуры (вне границ населенного пункта) сельского поселения

Сентябрьский Нефтеюганского района

(наименование объекта)

План границ объекта (Выносной лист 10)



Масштаб 1:1000

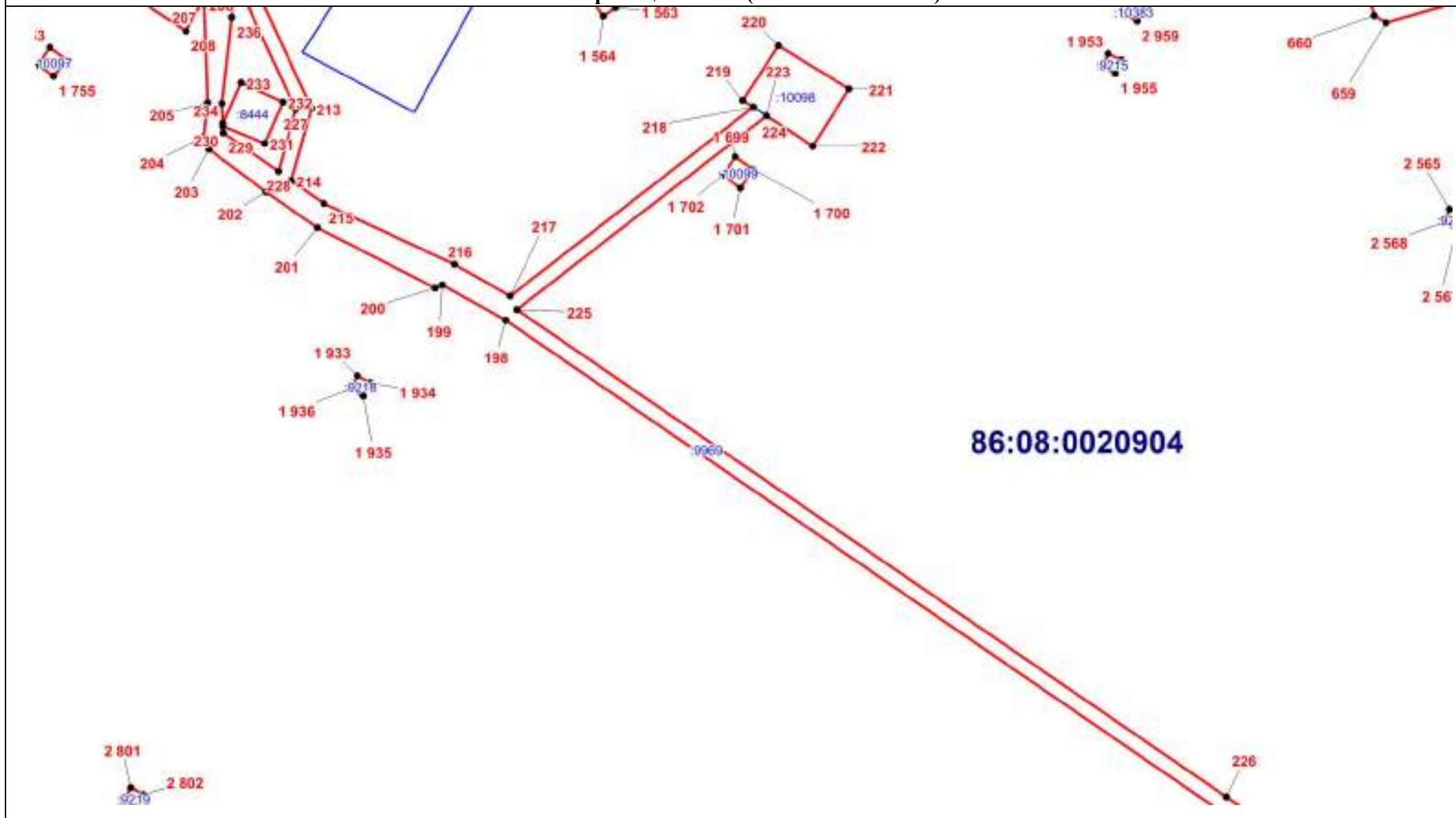


# ОПИСАНИЕ МЕСТОПОЛОЖЕНИЯ ГРАНИЦЫ

И. Зона инженерной инфраструктуры (вне границ населенного пункта) сельского поселения Сентябрьский Нефтеюганского района

(наименование объекта)

План границ объекта (Выносной лист 12)



Масштаб 1:700



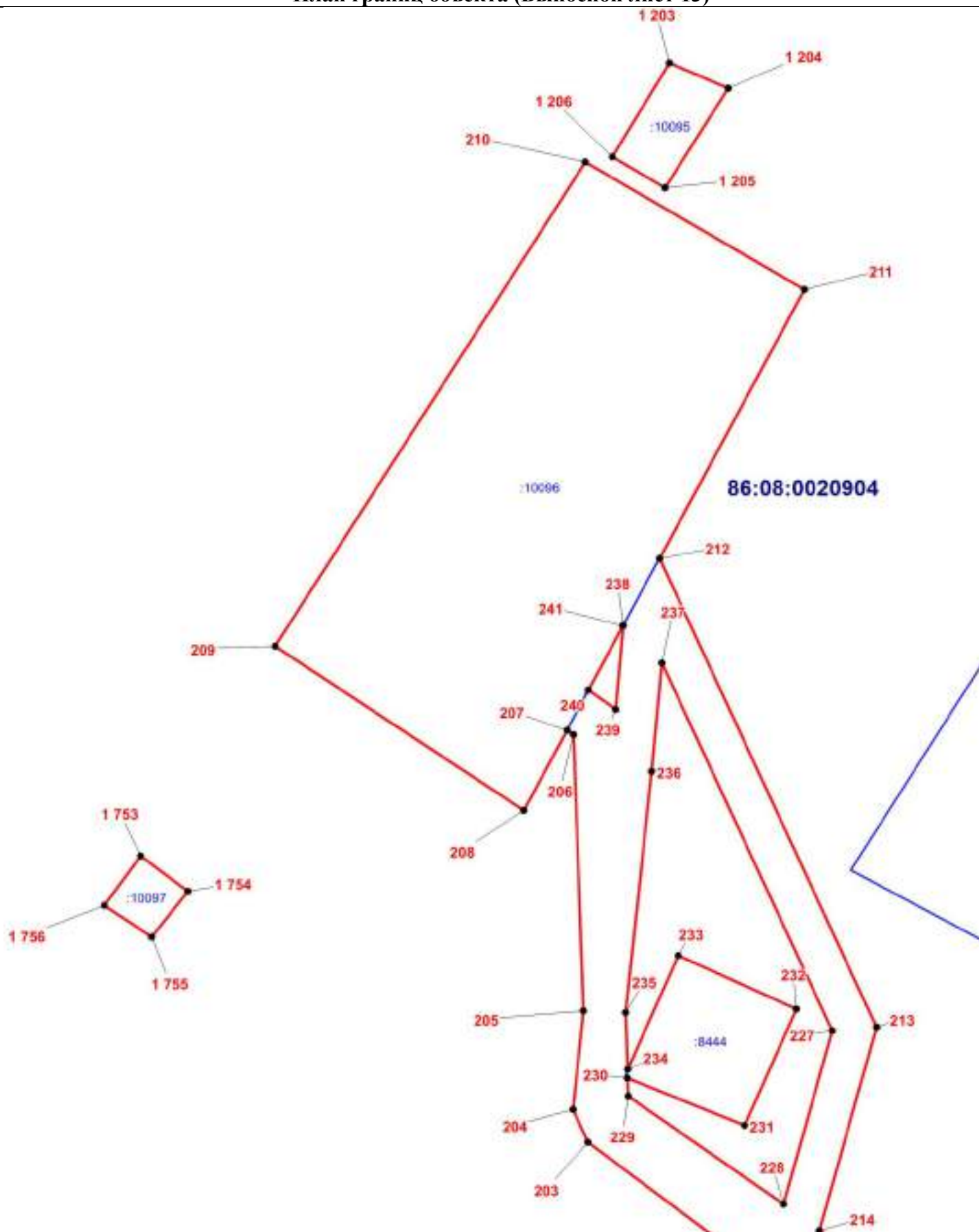
# ОПИСАНИЕ МЕСТОПОЛОЖЕНИЯ ГРАНИЦЫ

И. Зона инженерной инфраструктуры (вне границ населенного пункта) сельского поселения

Сентябрьский Нефтеюганского района

(наименование объекта)

План границ объекта (Выносной лист 13)



Масштаб 1:250

# ОПИСАНИЕ МЕСТОПОЛОЖЕНИЯ ГРАНИЦЫ

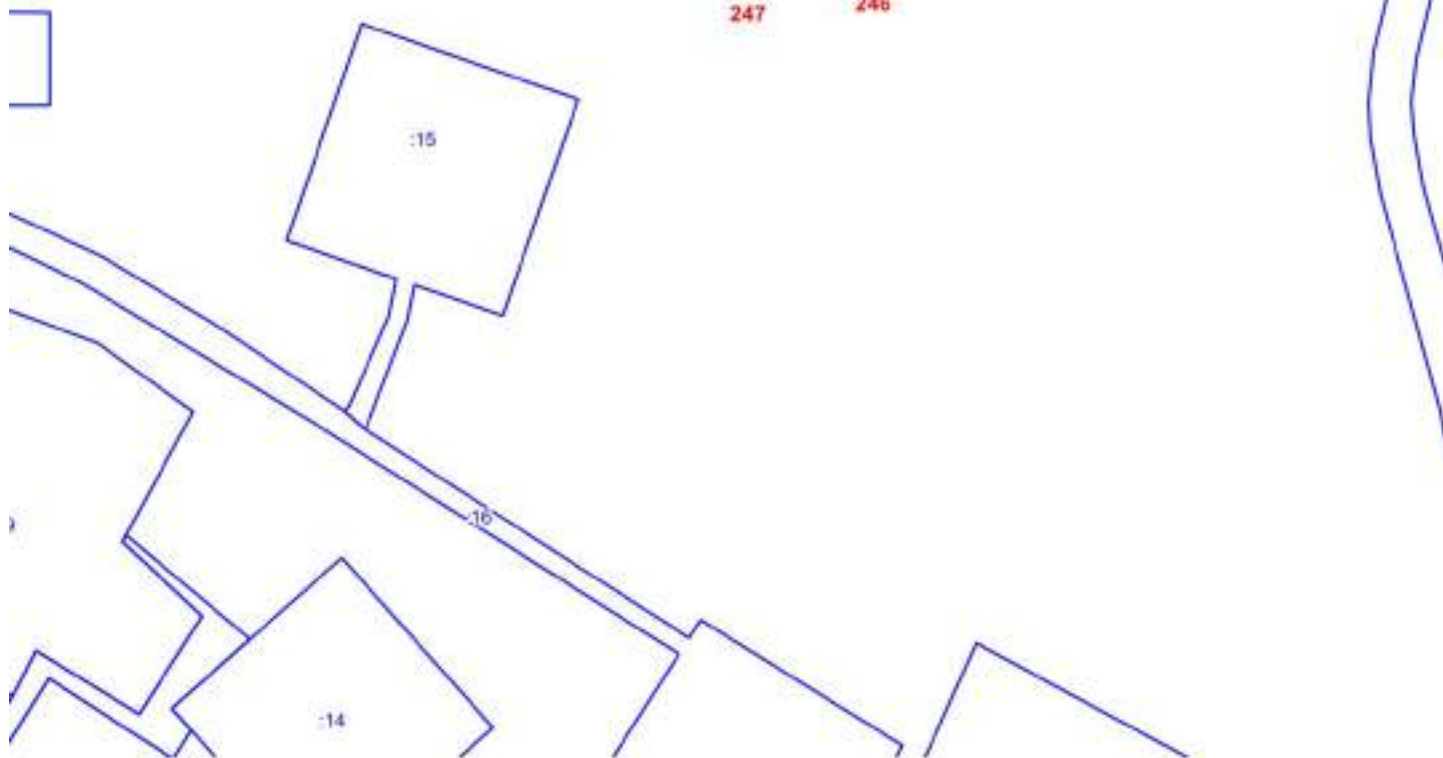
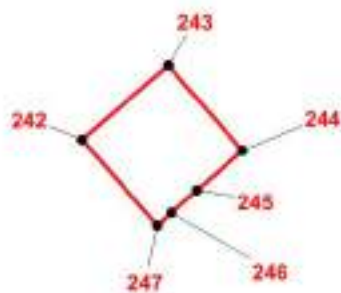
И. Зона инженерной инфраструктуры (вне границ населенного пункта) сельского поселения

Сентябрьский Нефтеюганского района

(наименование объекта)

План границ объекта (Выносной лист 14)

**86:08:0020401**



Масштаб 1:2000

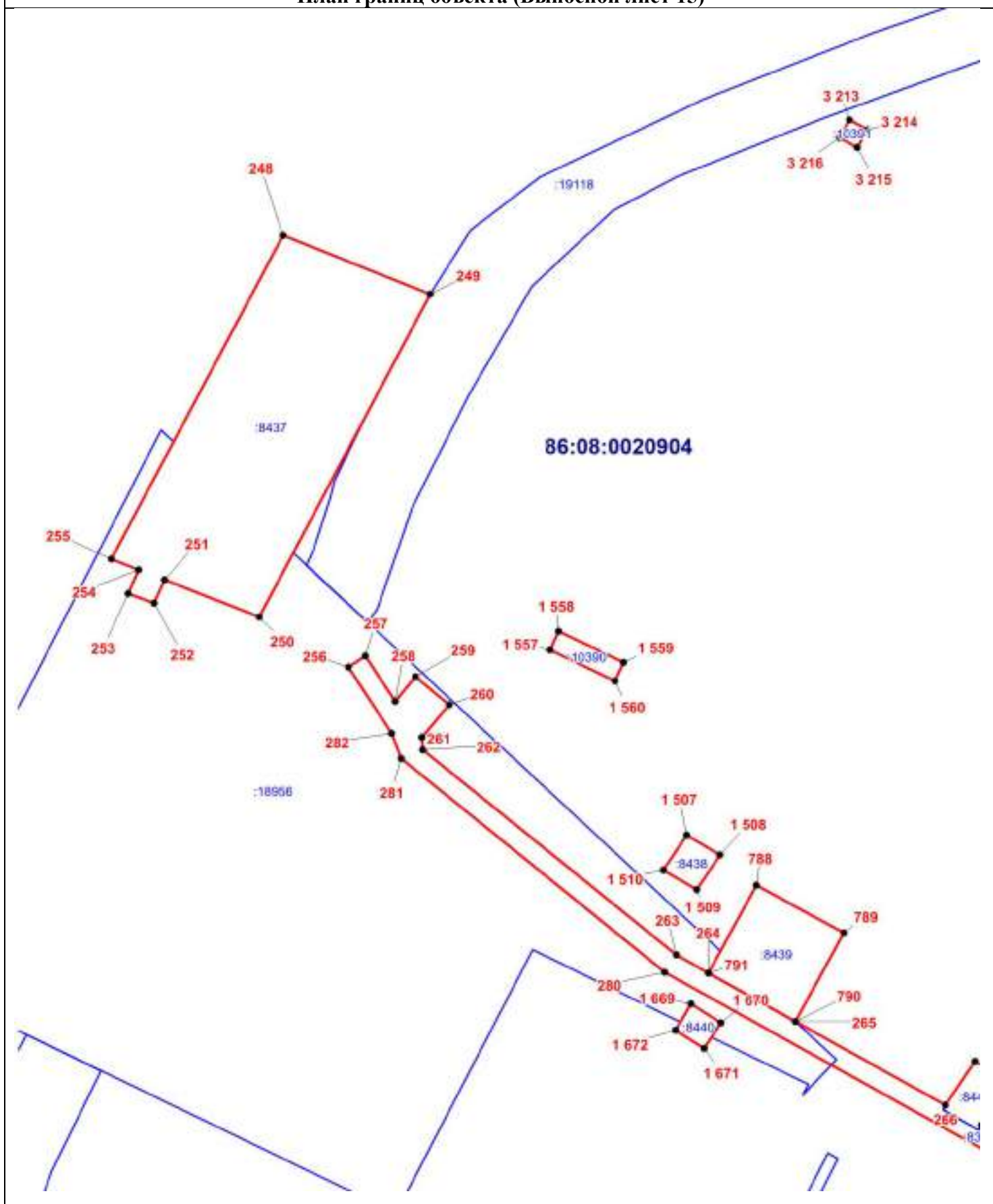
# ОПИСАНИЕ МЕСТОПОЛОЖЕНИЯ ГРАНИЦЫ

И. Зона инженерной инфраструктуры (вне границ населенного пункта) сельского поселения

Сентябрьский Нефтеюганского района

(наименование объекта)

План границ объекта (Выносной лист 15)



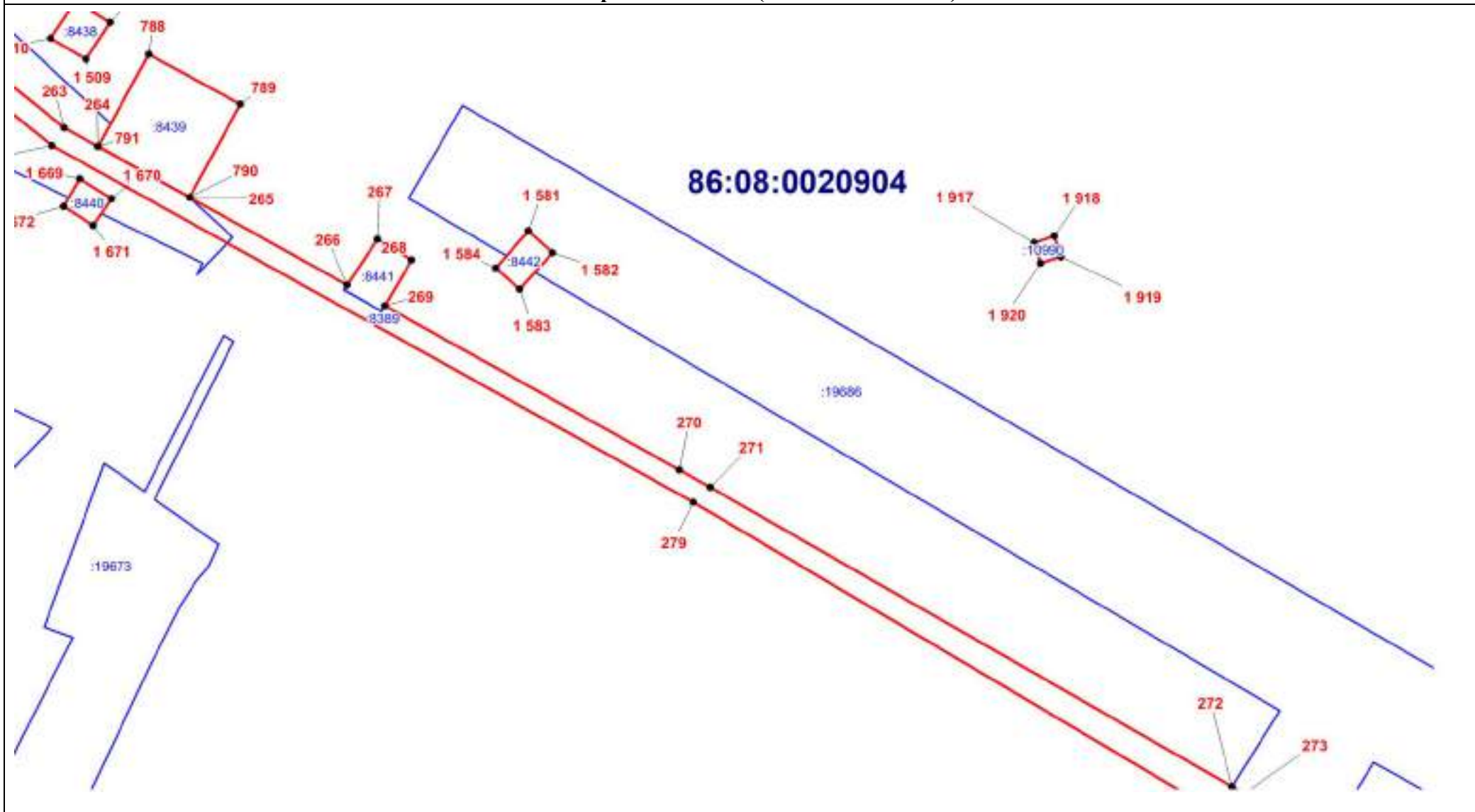
Масштаб 1:500



## ОПИСАНИЕ МЕСТОПОЛОЖЕНИЯ ГРАНИЦЫ

И. Зона инженерной инфраструктуры (вне границ населенного пункта) сельского поселения Сентябрьский Нефтеюганского района  
(наименование объекта)

План границ объекта (Выносной лист 16)

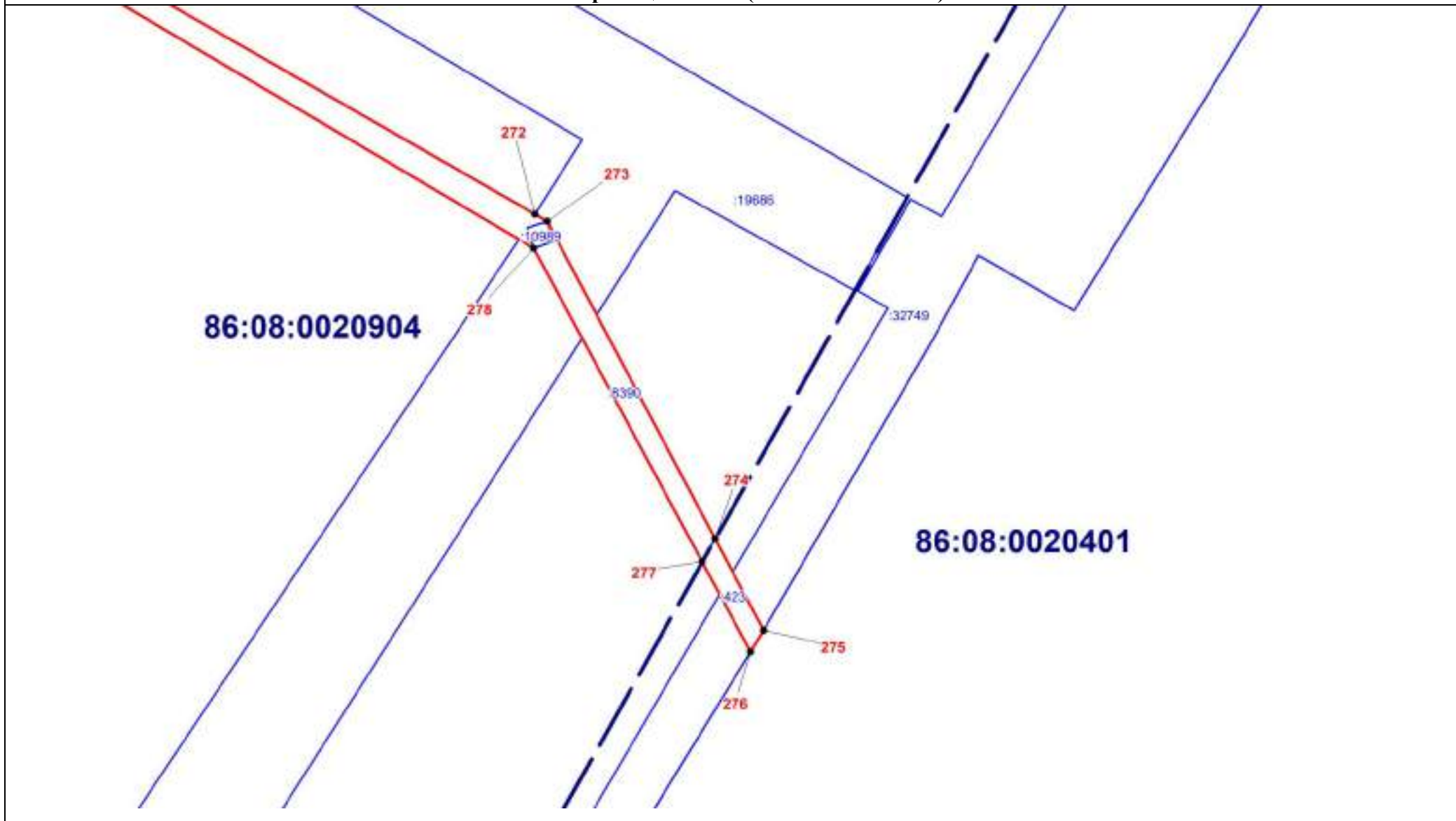


Масштаб 1:500

## ОПИСАНИЕ МЕСТОПОЛОЖЕНИЯ ГРАНИЦЫ

И. Зона инженерной инфраструктуры (вне границ населенного пункта) сельского поселения Сентябрьский Нефтеюганского района  
(наименование объекта)

План границ объекта (Выносной лист 17)

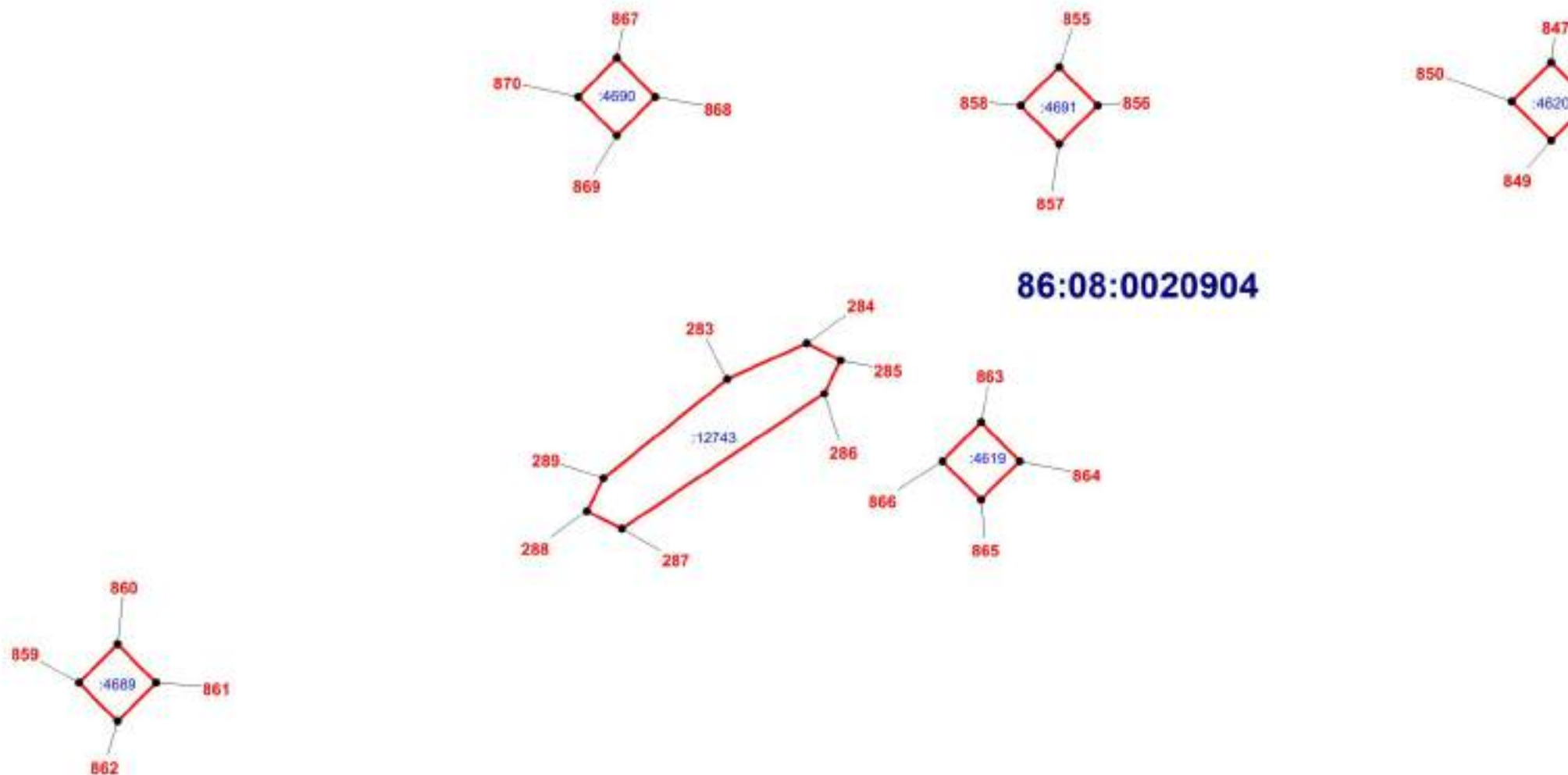


Масштаб 1:500

# ОПИСАНИЕ МЕСТОПОЛОЖЕНИЯ ГРАНИЦЫ

И. Зона инженерной инфраструктуры (вне границ населенного пункта) сельского поселения Сентябрьский Нефтеюганского района  
(наименование объекта)

План границ объекта (Выносной лист 18)



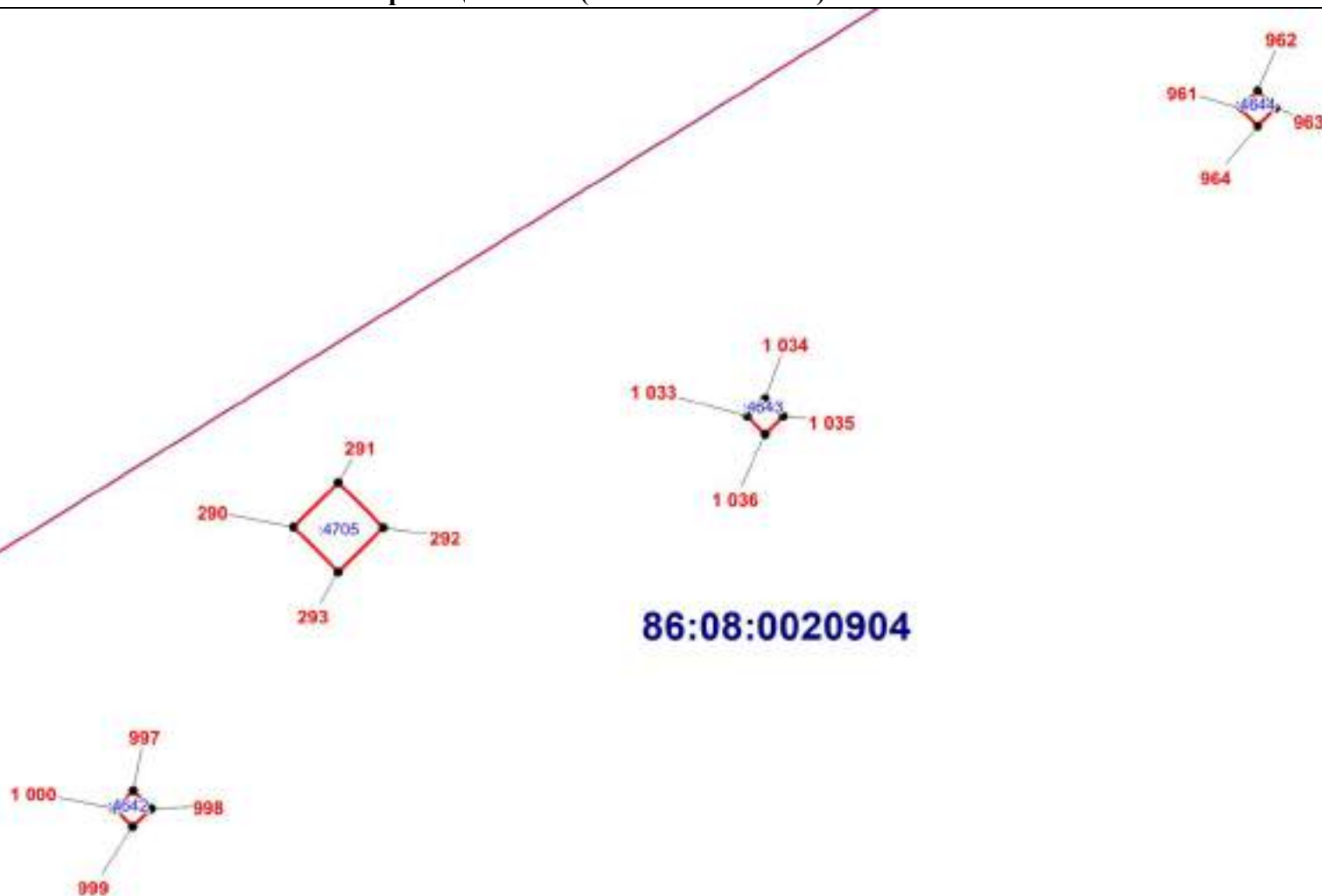
Масштаб 1:1000



# ОПИСАНИЕ МЕСТОПОЛОЖЕНИЯ ГРАНИЦЫ

И. Зона инженерной инфраструктуры (вне границ населенного пункта) сельского поселения Сентябрьский Нефтеюганского района  
(наименование объекта)

План границ объекта (Выносной лист 19)

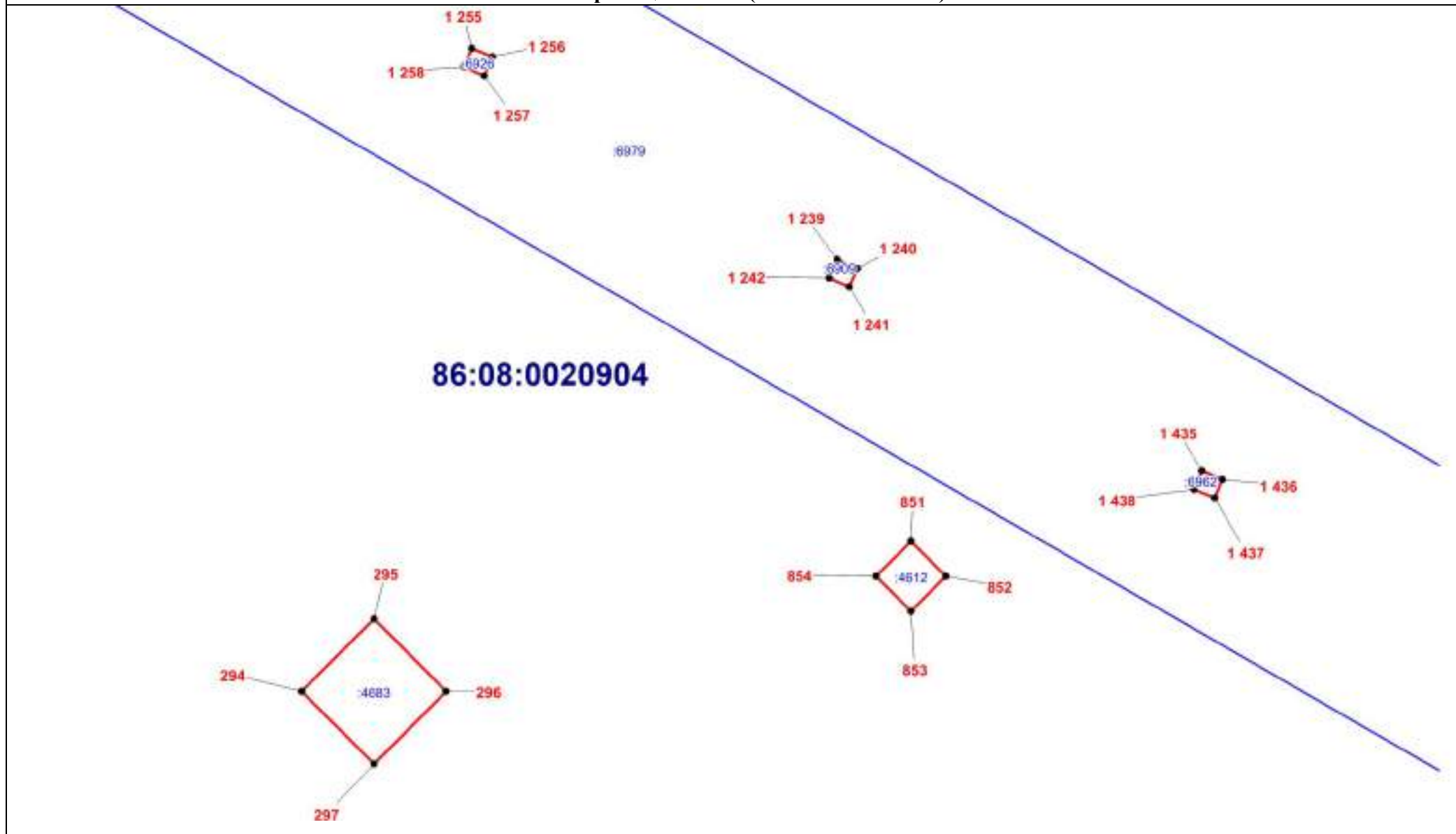


Масштаб 1:2000

# ОПИСАНИЕ МЕСТОПОЛОЖЕНИЯ ГРАНИЦЫ

И. Зона инженерной инфраструктуры (вне границ населенного пункта) сельского поселения Сентябрьский Нефтеюганского района  
(наименование объекта)

План границ объекта (Выносной лист 20)

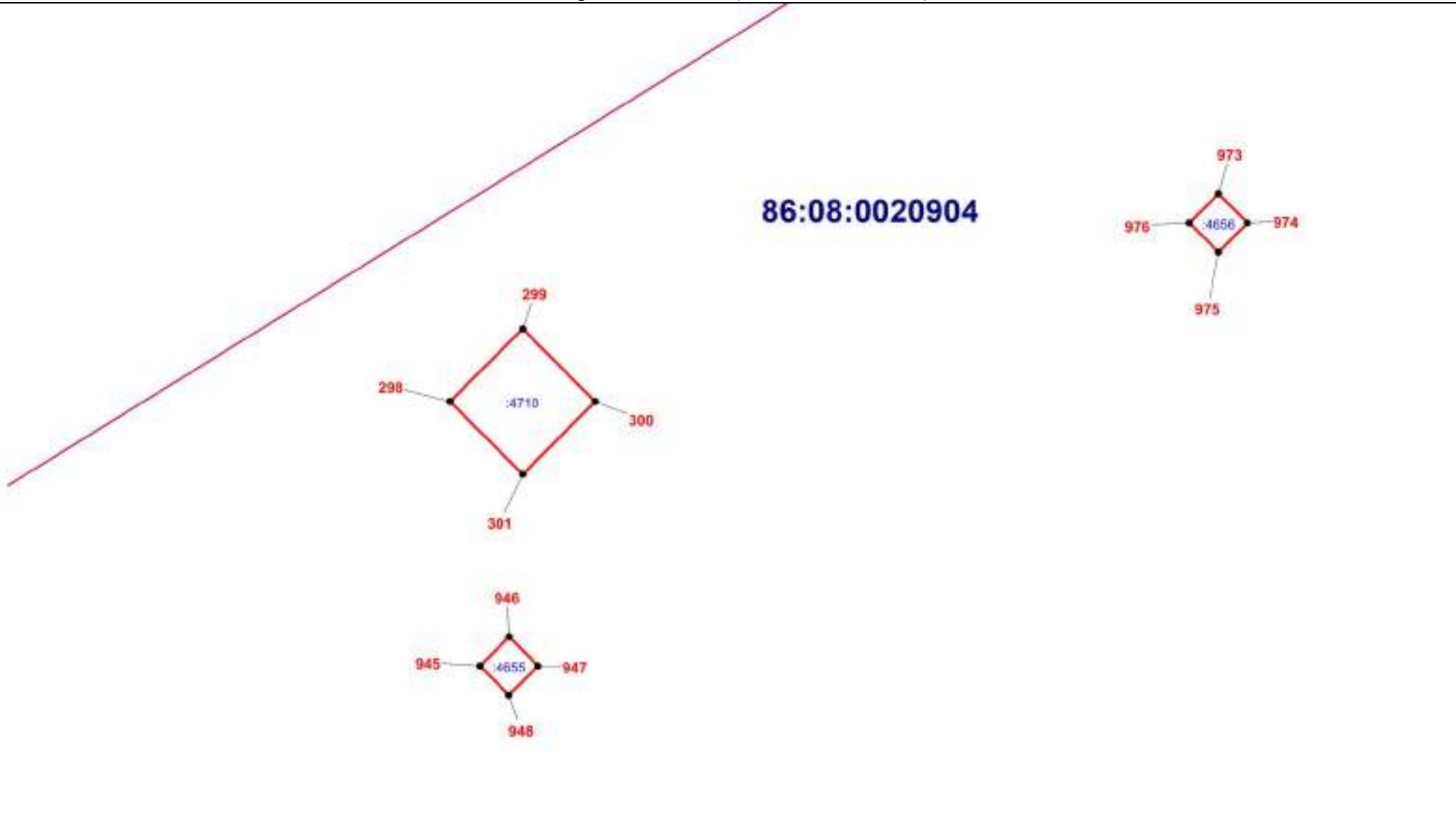


Масштаб 1:1000

# ОПИСАНИЕ МЕСТОПОЛОЖЕНИЯ ГРАНИЦЫ

И. Зона инженерной инфраструктуры (вне границ населенного пункта) сельского поселения Сентябрьский Нефтеюганского района  
(наименование объекта)

План границ объекта (Выносной лист 21)

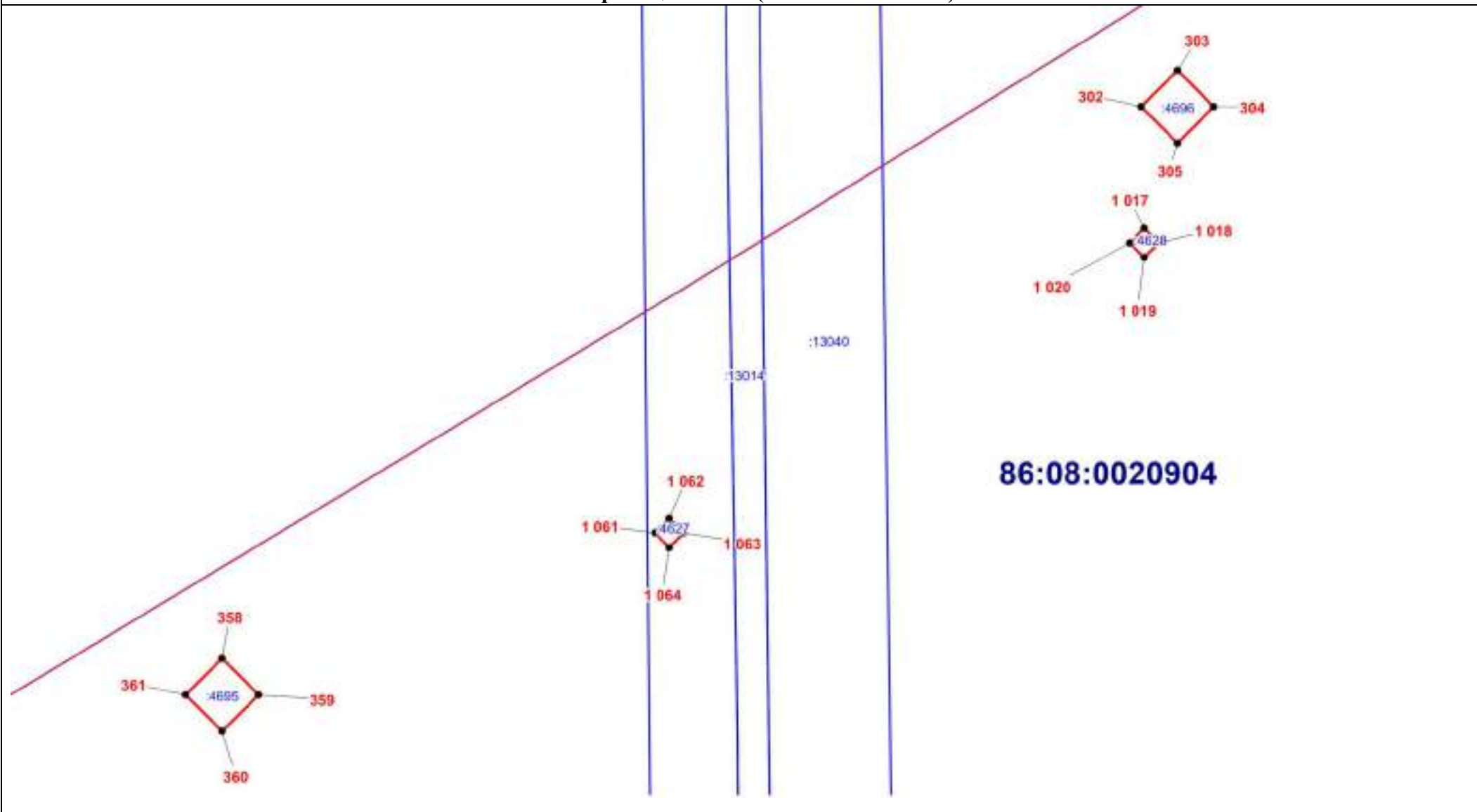


Масштаб 1:1000

# ОПИСАНИЕ МЕСТОПОЛОЖЕНИЯ ГРАНИЦЫ

И. Зона инженерной инфраструктуры (вне границ населенного пункта) сельского поселения Сентябрьский Нефтеюганского района  
(наименование объекта)

План границ объекта (Выносной лист 22)



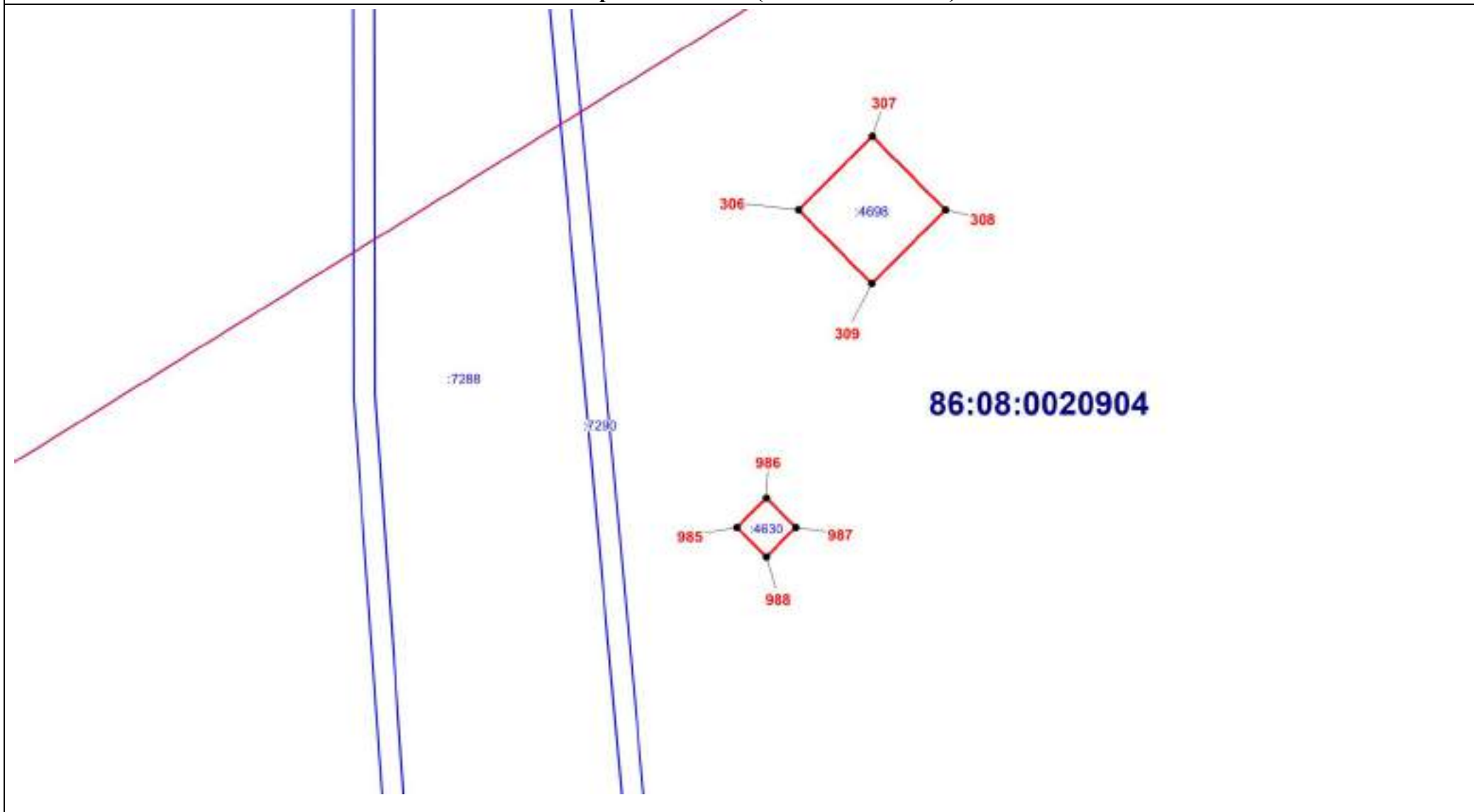
Масштаб 1:2000



# ОПИСАНИЕ МЕСТОПОЛОЖЕНИЯ ГРАНИЦЫ

И. Зона инженерной инфраструктуры (вне границ населенного пункта) сельского поселения Сентябрьский Нефтеюганского района  
(наименование объекта)

План границ объекта (Выносной лист 23)

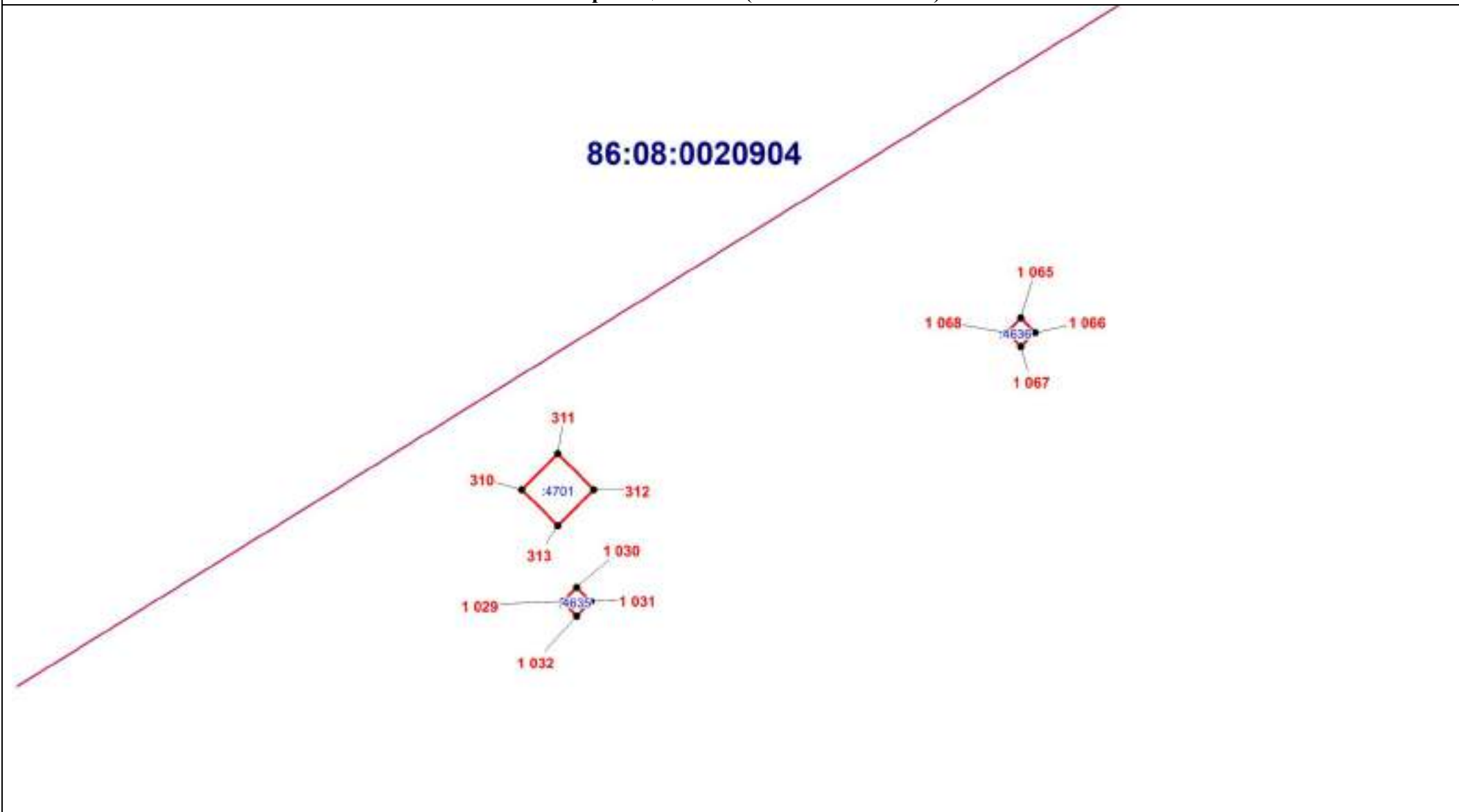


Масштаб 1:1000

# ОПИСАНИЕ МЕСТОПОЛОЖЕНИЯ ГРАНИЦЫ

И. Зона инженерной инфраструктуры (вне границ населенного пункта) сельского поселения Сентябрьский Нефтеюганского района  
(наименование объекта)

План границ объекта (Выносной лист 24)

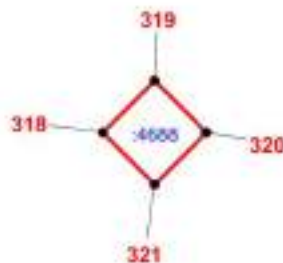


Масштаб 1:2000

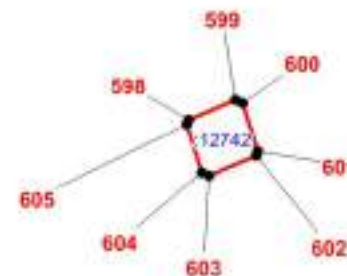
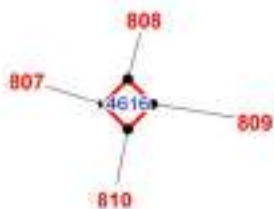
## ОПИСАНИЕ МЕСТОПОЛОЖЕНИЯ ГРАНИЦЫ

И. Зона инженерной инфраструктуры (вне границ населенного пункта) сельского поселения Сентябрьский Нефтеюганского района  
(наименование объекта)

План границ объекта (Выносной лист 25)



**86:08:0020904**

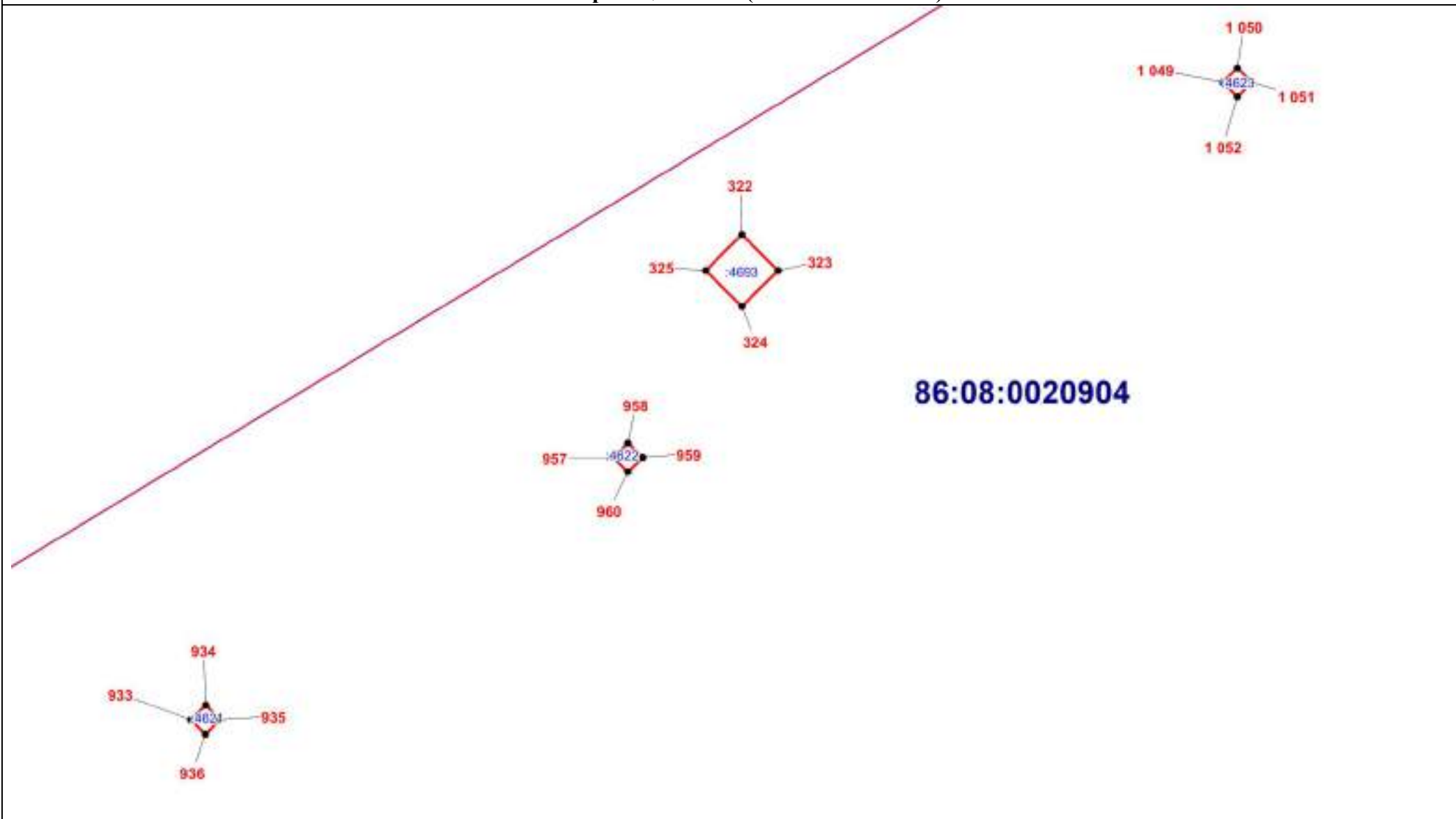


Масштаб 1:2000

# ОПИСАНИЕ МЕСТОПОЛОЖЕНИЯ ГРАНИЦЫ

И. Зона инженерной инфраструктуры (вне границ населенного пункта) сельского поселения Сентябрьский Нефтеюганского района  
(наименование объекта)

План границ объекта (Выносной лист 26)




Масштаб 1:2000



# ОПИСАНИЕ МЕСТОПОЛОЖЕНИЯ ГРАНИЦЫ

И. Зона инженерной инфраструктуры (вне границ населенного пункта) сельского поселения Сентябрьский Нефтеюганского района  
(наименование объекта)

План границ объекта (Выносной лист 27)



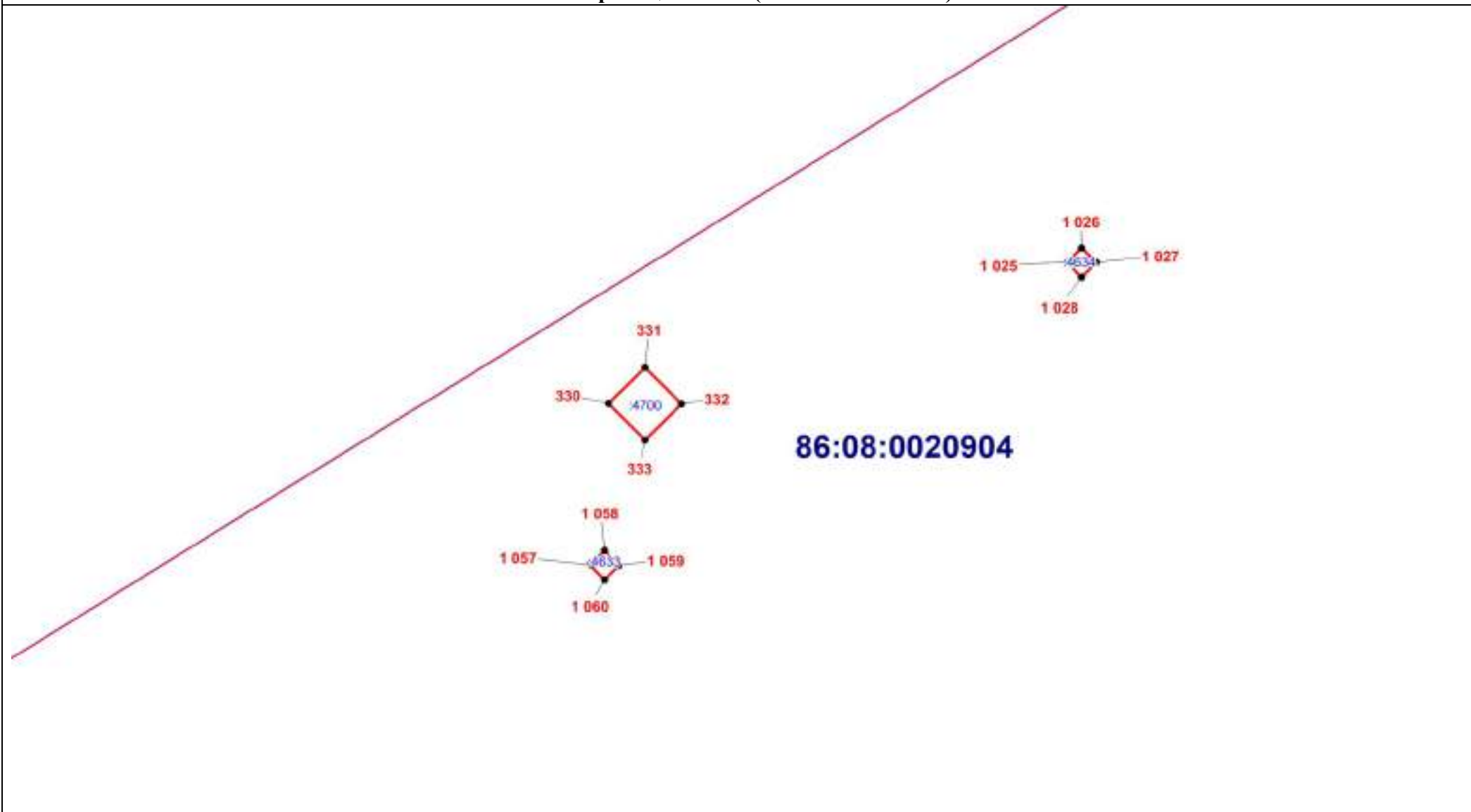
86:08:0020904

Масштаб 1:2000

# ОПИСАНИЕ МЕСТОПОЛОЖЕНИЯ ГРАНИЦЫ

И. Зона инженерной инфраструктуры (вне границ населенного пункта) сельского поселения Сентябрьский Нефтеюганского района  
(наименование объекта)

План границ объекта (Выносной лист 28)

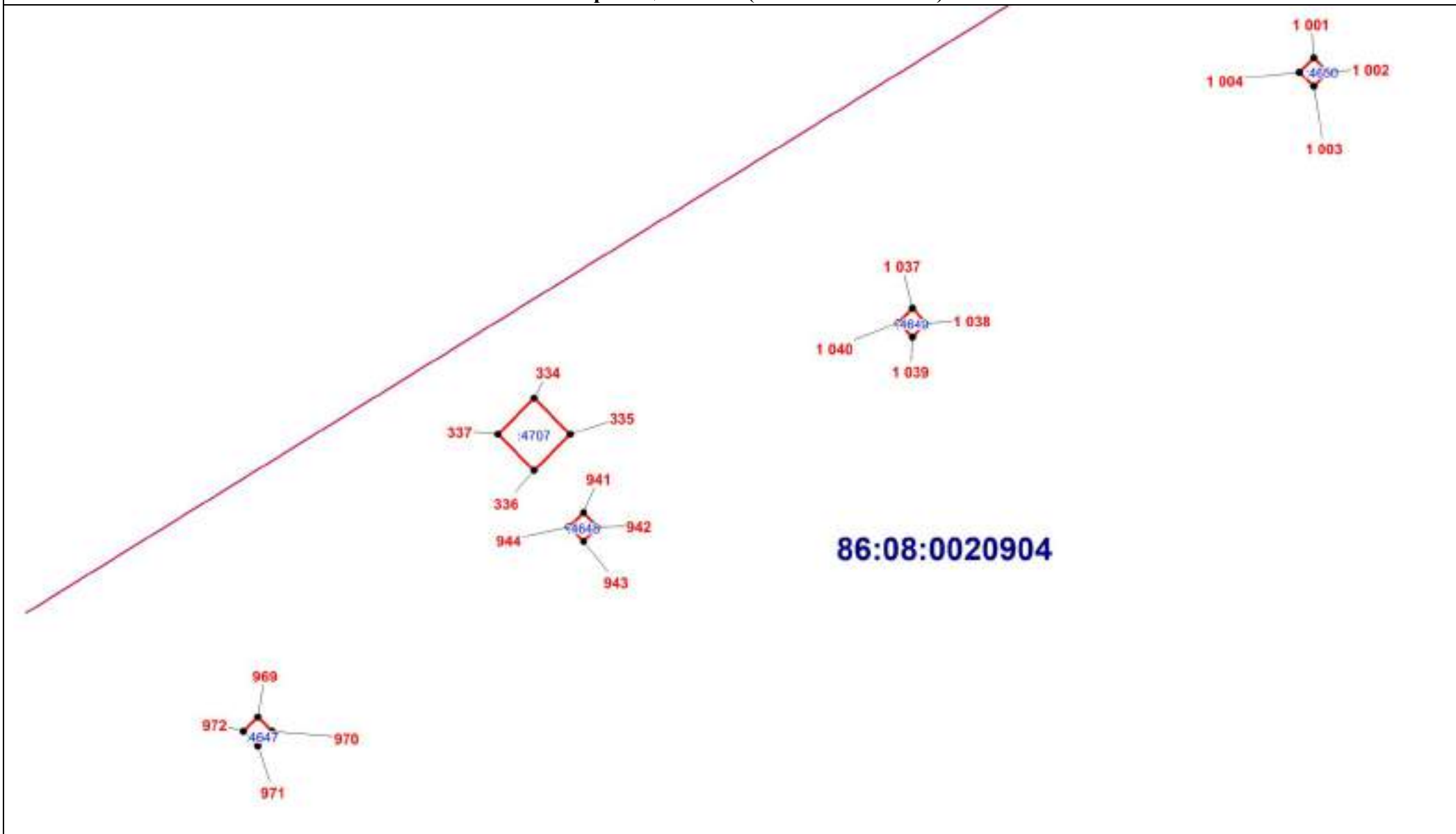


Масштаб 1:2000

# ОПИСАНИЕ МЕСТОПОЛОЖЕНИЯ ГРАНИЦЫ

И. Зона инженерной инфраструктуры (вне границ населенного пункта) сельского поселения Сентябрьский Нефтеюганского района  
(наименование объекта)

План границ объекта (Выносной лист 29)

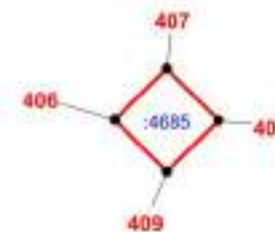


Масштаб 1:2000

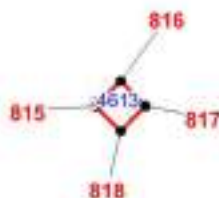
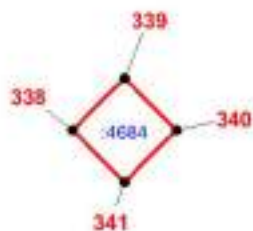
# ОПИСАНИЕ МЕСТОПОЛОЖЕНИЯ ГРАНИЦЫ

И. Зона инженерной инфраструктуры (вне границ населенного пункта) сельского поселения Сентябрьский Нефтеюганского района  
(наименование объекта)

План границ объекта (Выносной лист 30)



**86:08:0020904**



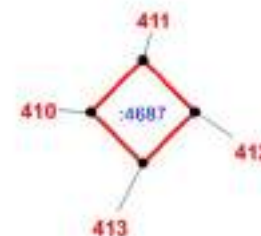
Масштаб 1:2000



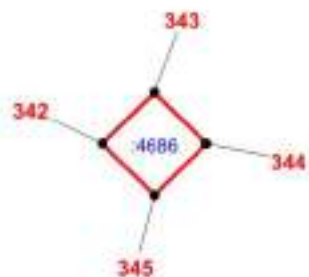
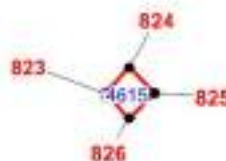
# ОПИСАНИЕ МЕСТОПОЛОЖЕНИЯ ГРАНИЦЫ

И. Зона инженерной инфраструктуры (вне границ населенного пункта) сельского поселения Сентябрьский Нефтеюганского района  
(наименование объекта)

План границ объекта (Выносной лист 31)



**86:08:0020904**

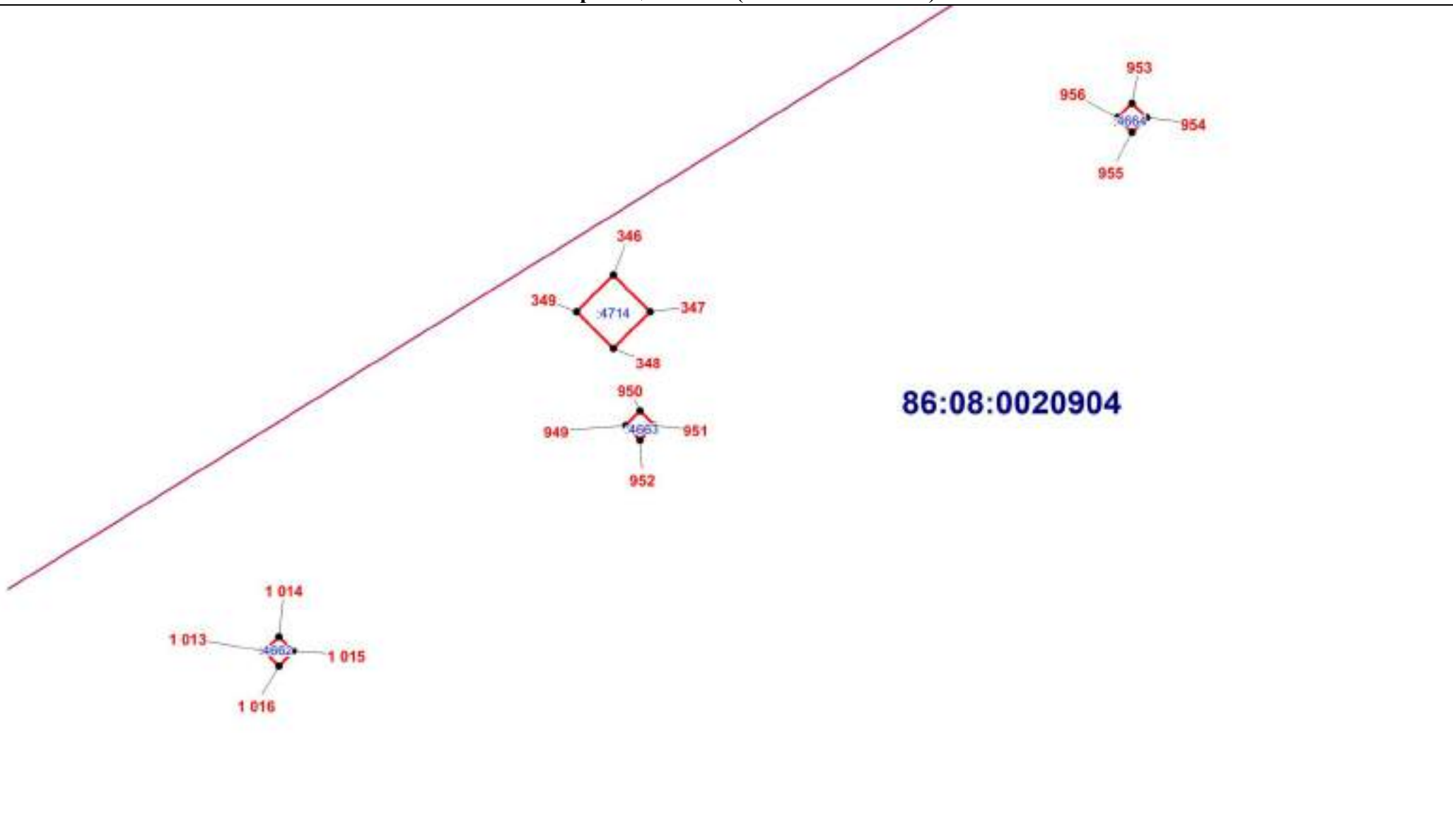


Масштаб 1:2000

# ОПИСАНИЕ МЕСТОПОЛОЖЕНИЯ ГРАНИЦЫ

И. Зона инженерной инфраструктуры (вне границ населенного пункта) сельского поселения Сентябрьский Нефтеюганского района  
(наименование объекта)

План границ объекта (Выносной лист 32)

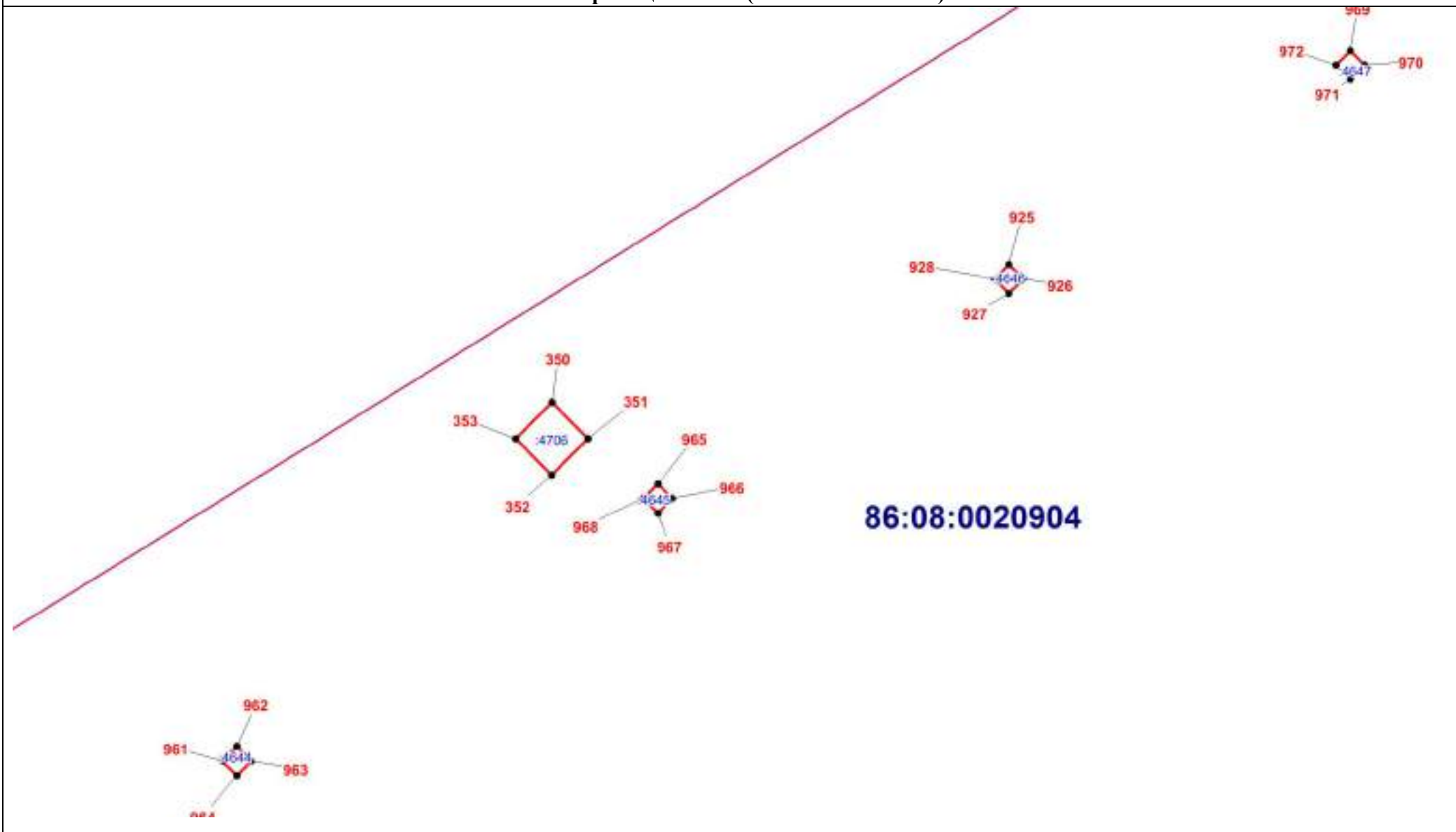


Масштаб 1:2000

# ОПИСАНИЕ МЕСТОПОЛОЖЕНИЯ ГРАНИЦЫ

И. Зона инженерной инфраструктуры (вне границ населенного пункта) сельского поселения Сентябрьский Нефтеюганского района  
(наименование объекта)

План границ объекта (Выносной лист 33)

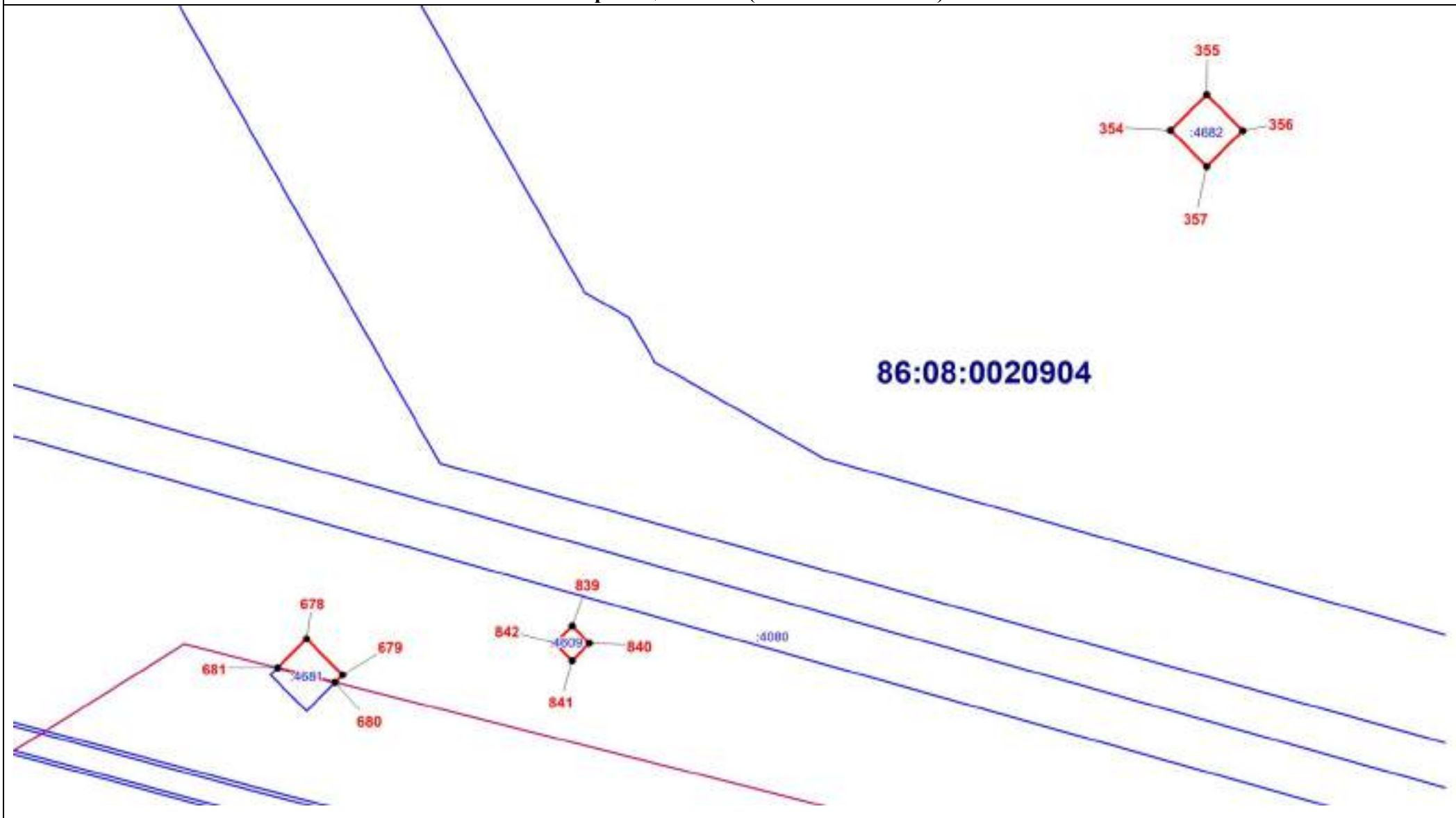


Масштаб 1:2000

# ОПИСАНИЕ МЕСТОПОЛОЖЕНИЯ ГРАНИЦЫ

И. Зона инженерной инфраструктуры (вне границ населенного пункта) сельского поселения Сентябрьский Нефтеюганского района  
(наименование объекта)

План границ объекта (Выносной лист 34)



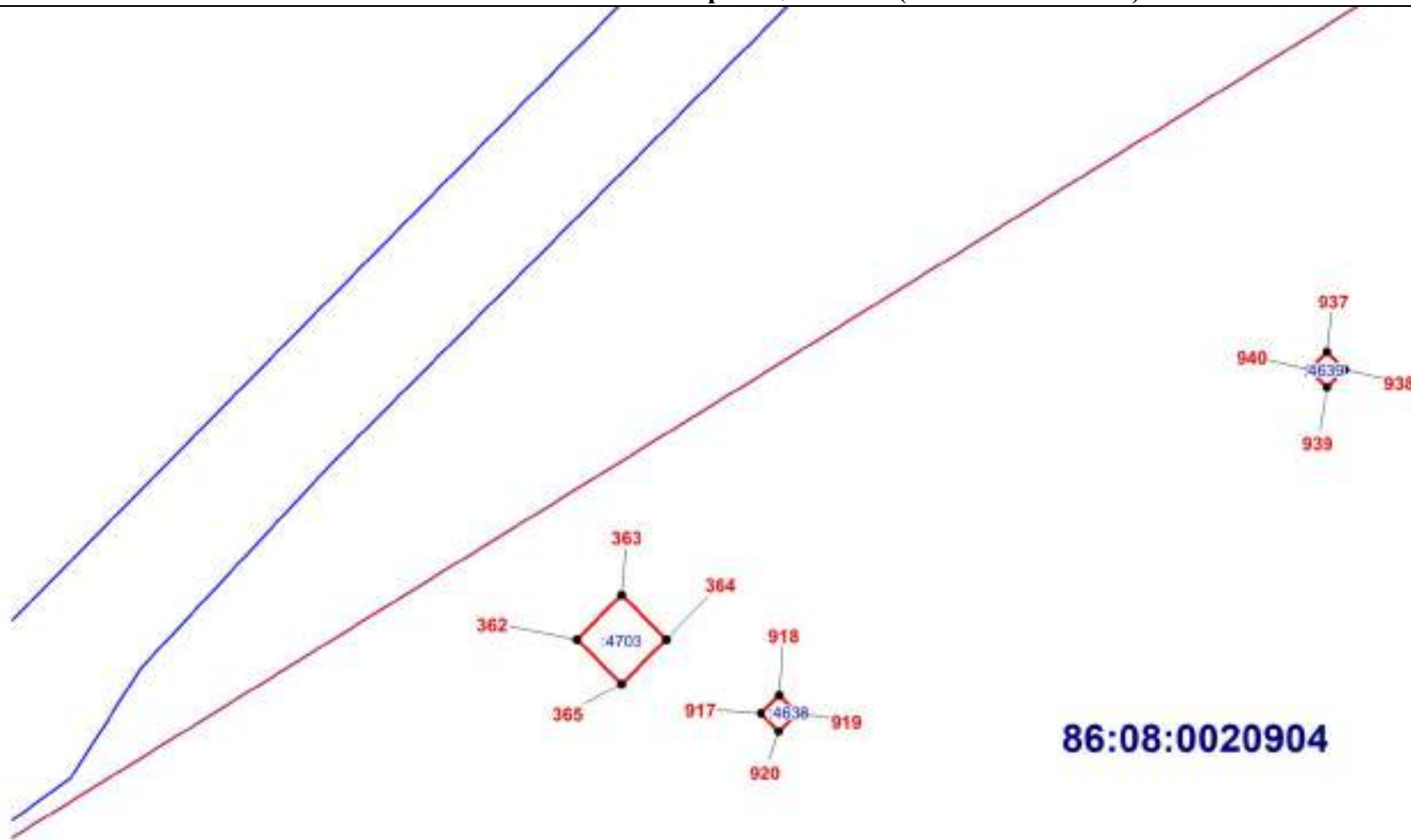
Масштаб 1:2000



# ОПИСАНИЕ МЕСТОПОЛОЖЕНИЯ ГРАНИЦЫ

И. Зона инженерной инфраструктуры (вне границ населенного пункта) сельского поселения Сентябрьский Нефтеюганского района  
(наименование объекта)

План границ объекта (Выносной лист 35)

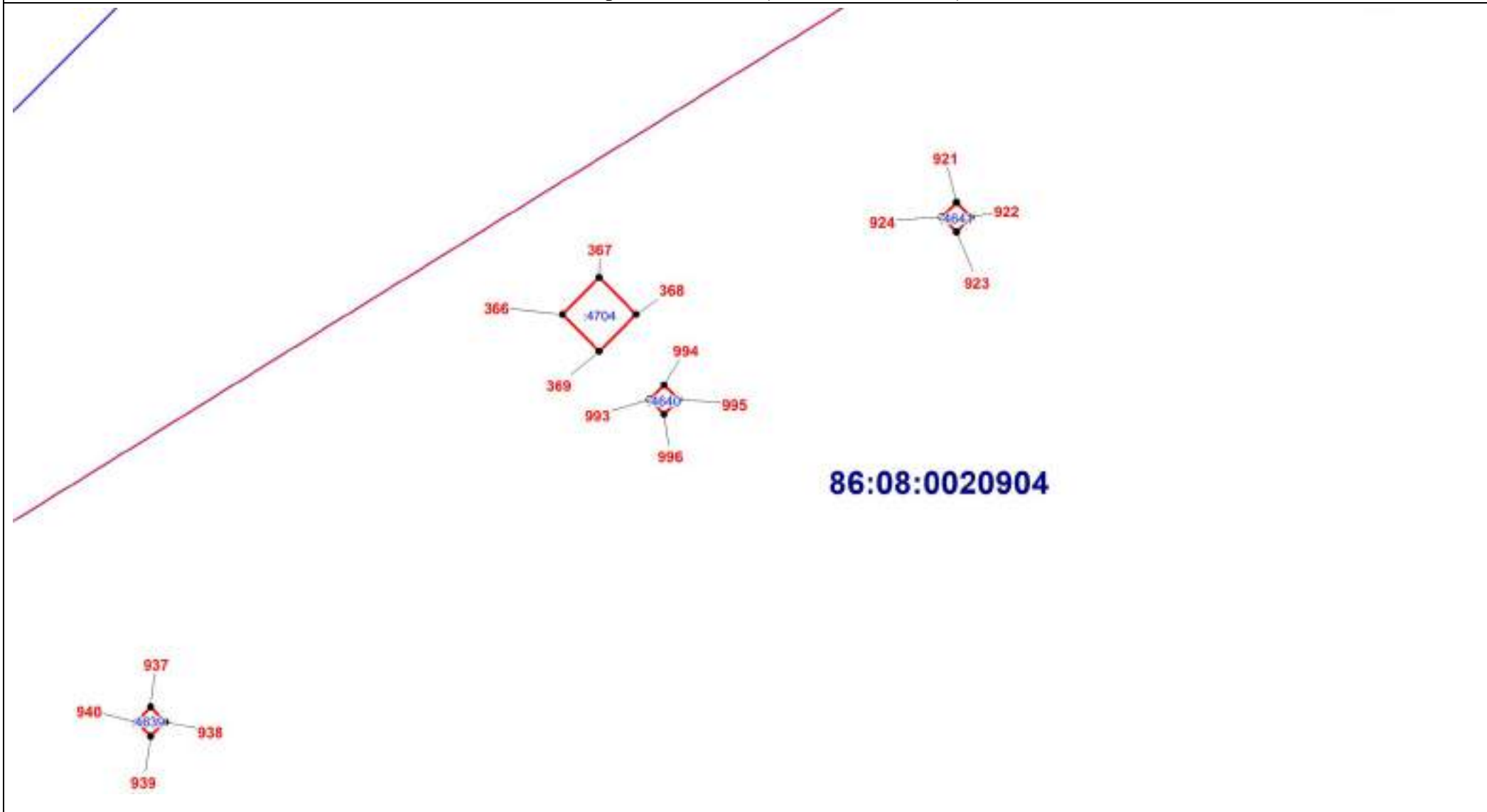


Масштаб 1:2000

# ОПИСАНИЕ МЕСТОПОЛОЖЕНИЯ ГРАНИЦЫ

И. Зона инженерной инфраструктуры (вне границ населенного пункта) сельского поселения Сентябрьский Нефтеюганского района  
(наименование объекта)

План границ объекта (Выносной лист 36)

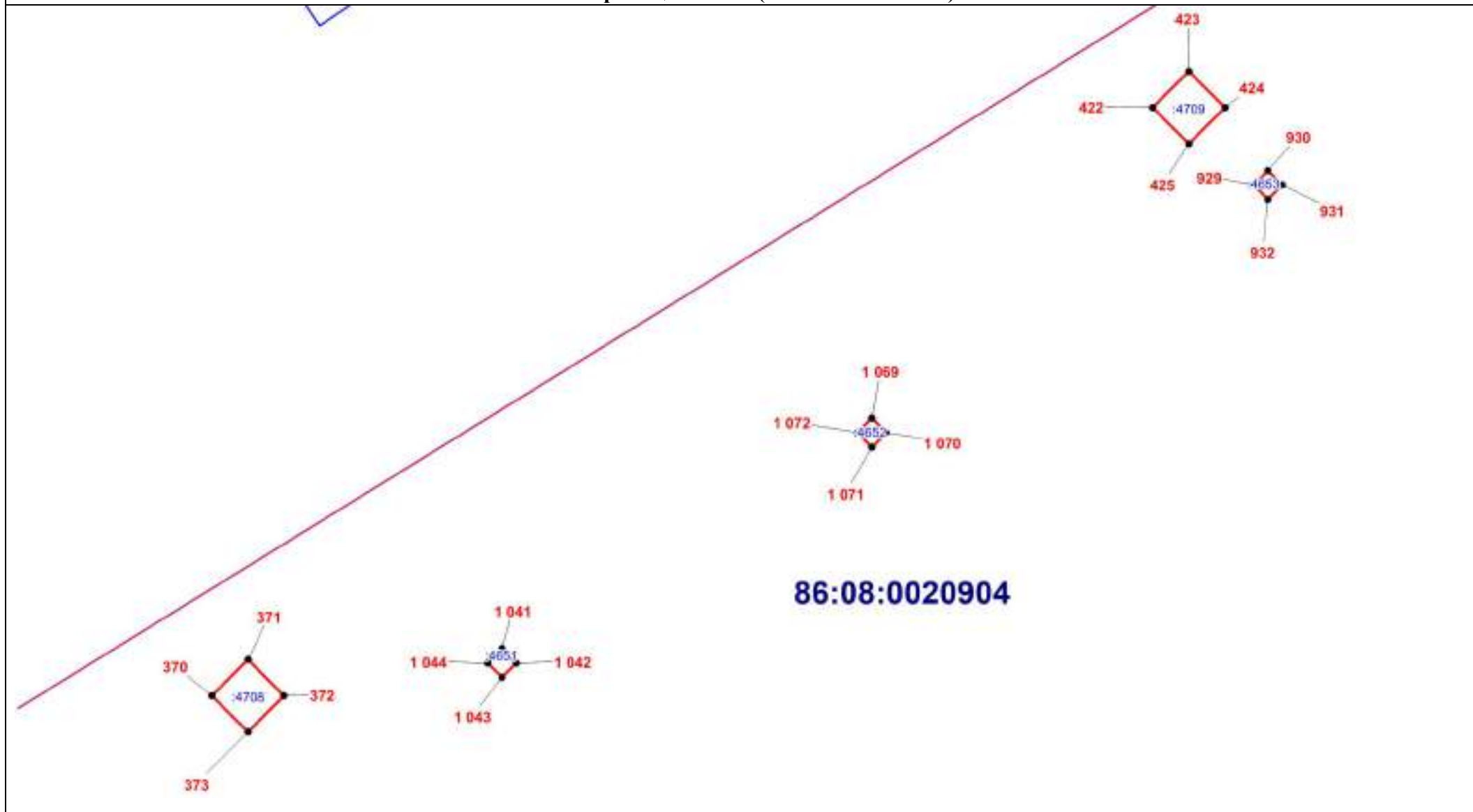


Масштаб 1:2000

# ОПИСАНИЕ МЕСТОПОЛОЖЕНИЯ ГРАНИЦЫ

И. Зона инженерной инфраструктуры (вне границ населенного пункта) сельского поселения Сентябрьский Нефтеюганского района  
(наименование объекта)

План границ объекта (Выносной лист 37)

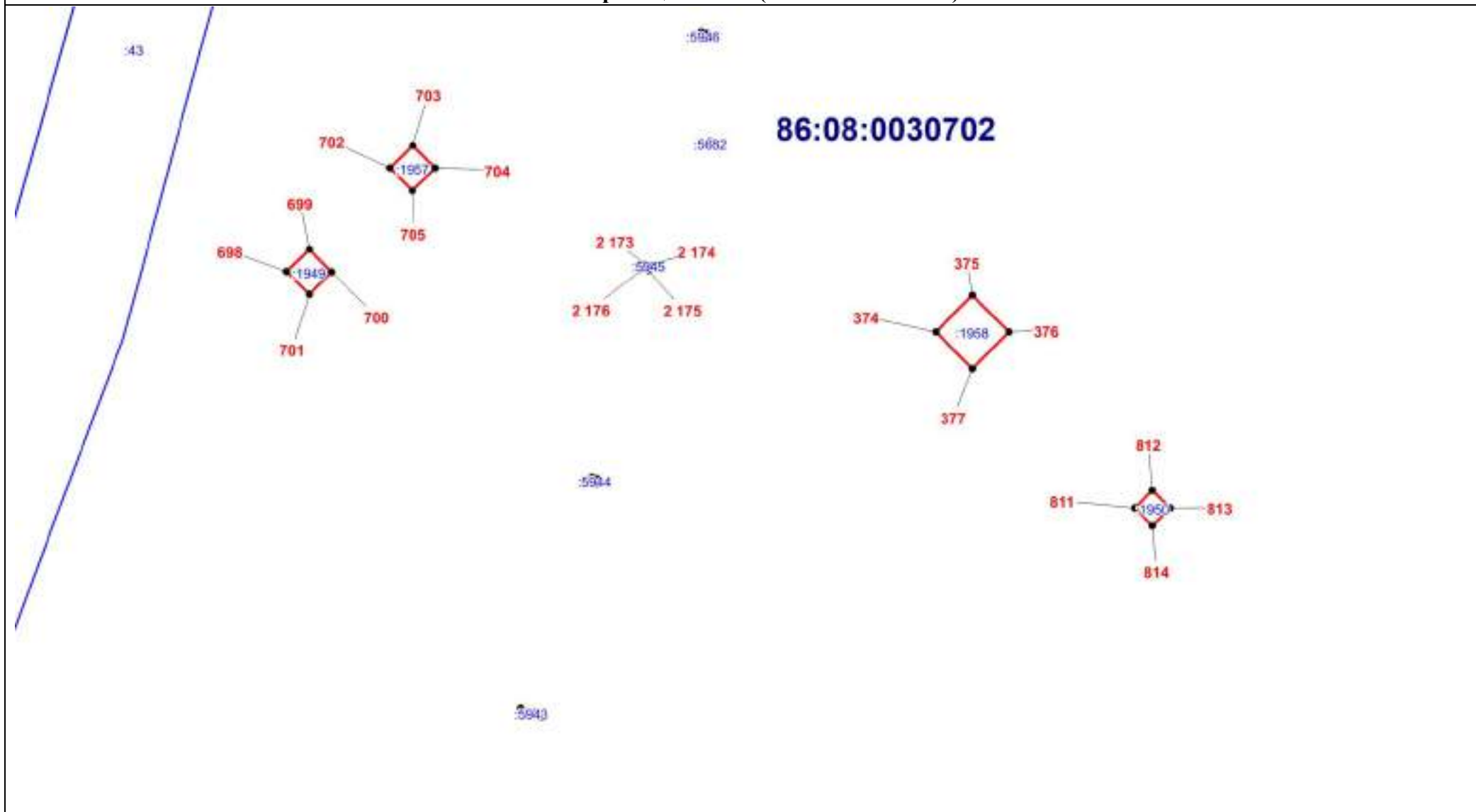


Масштаб 1:2000

# ОПИСАНИЕ МЕСТОПОЛОЖЕНИЯ ГРАНИЦЫ

И. Зона инженерной инфраструктуры (вне границ населенного пункта) сельского поселения Сентябрьский Нефтеюганского района  
(наименование объекта)

План границ объекта (Выносной лист 38)

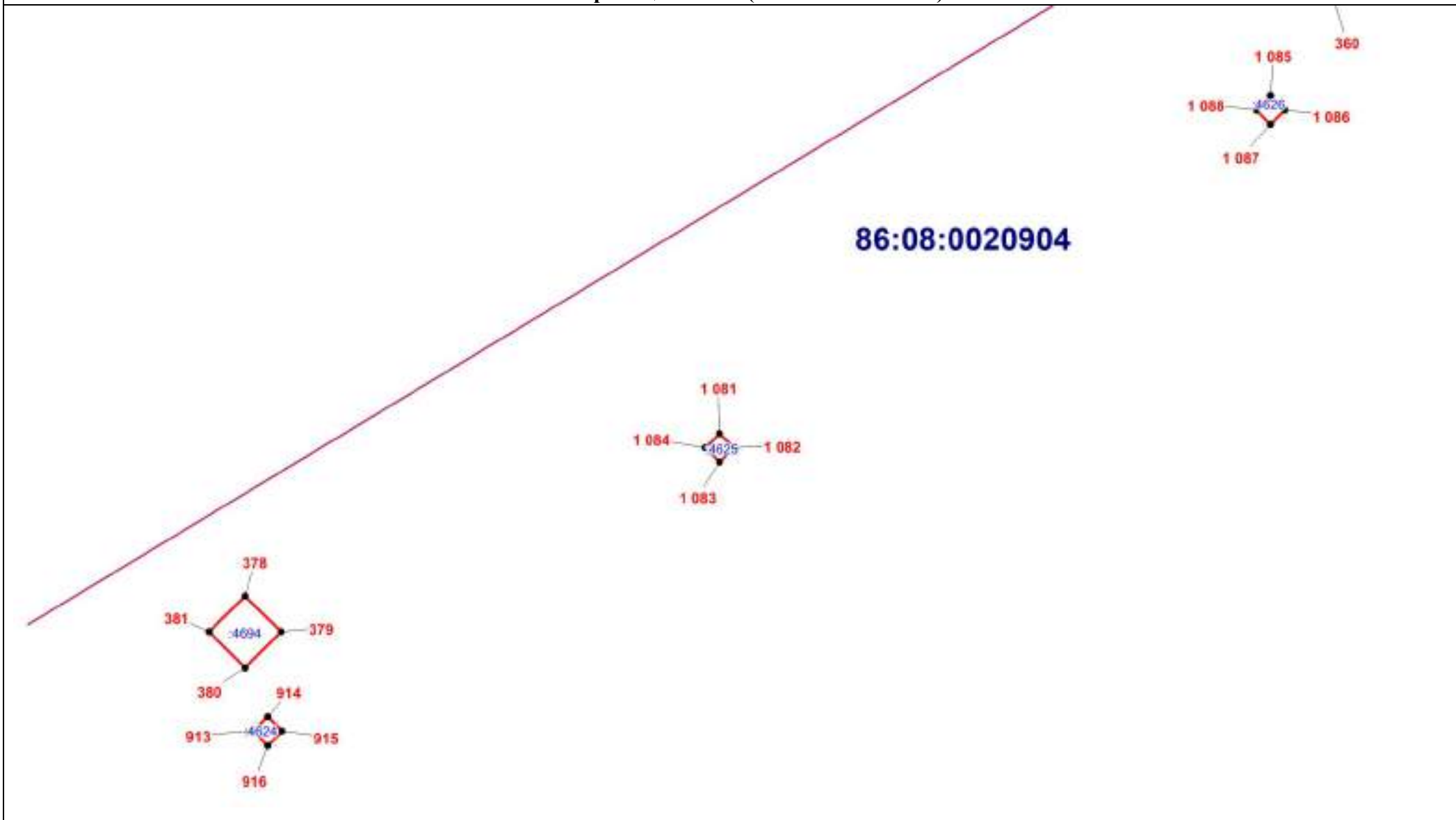


Масштаб 1:2000

# ОПИСАНИЕ МЕСТОПОЛОЖЕНИЯ ГРАНИЦЫ

И. Зона инженерной инфраструктуры (вне границ населенного пункта) сельского поселения Сентябрьский Нефтеюганского района  
(наименование объекта)

План границ объекта (Выносной лист 39)



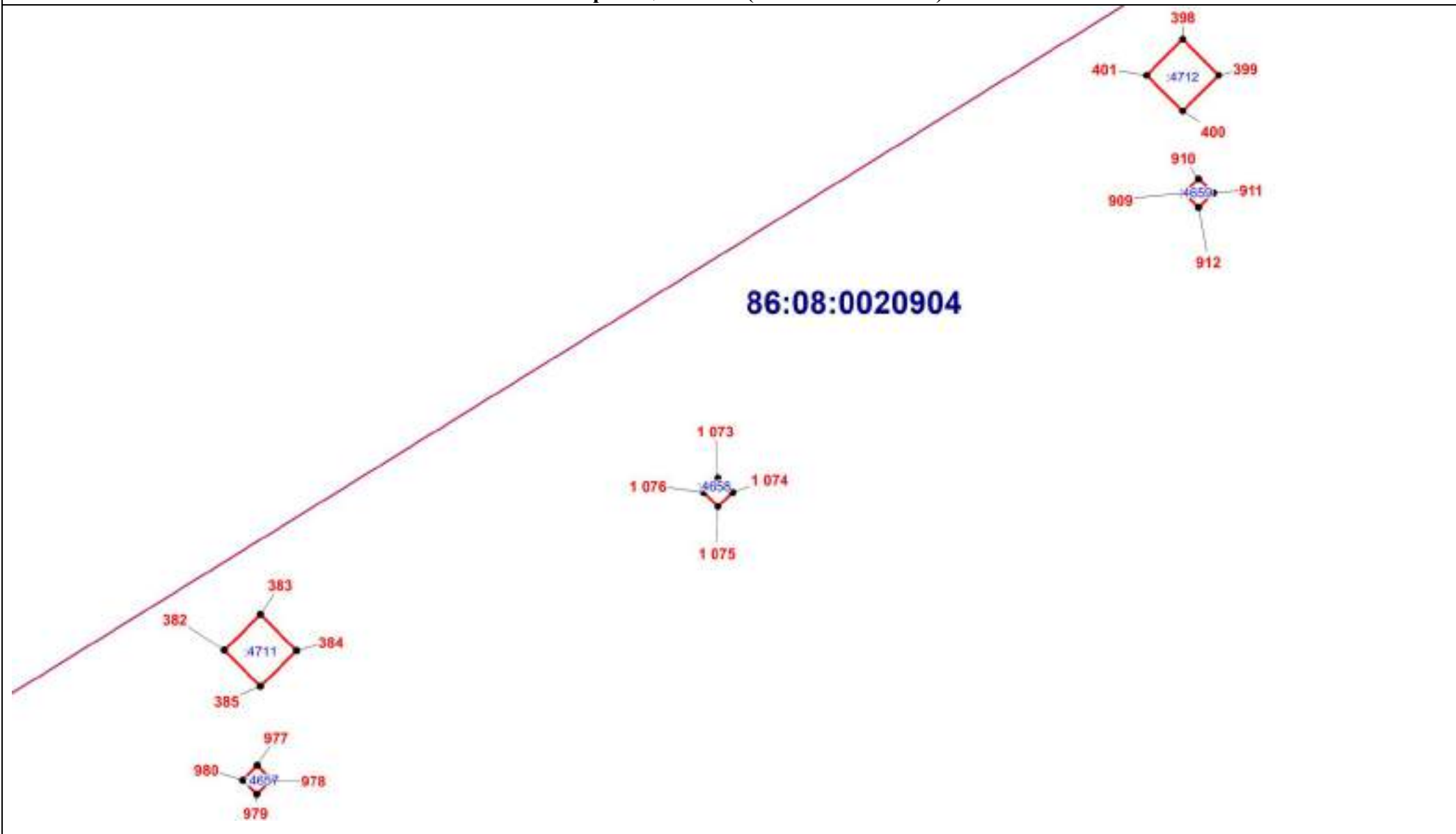
Масштаб 1:2000



# ОПИСАНИЕ МЕСТОПОЛОЖЕНИЯ ГРАНИЦЫ

И. Зона инженерной инфраструктуры (вне границ населенного пункта) сельского поселения Сентябрьский Нефтеюганского района  
(наименование объекта)

План границ объекта (Выносной лист 40)

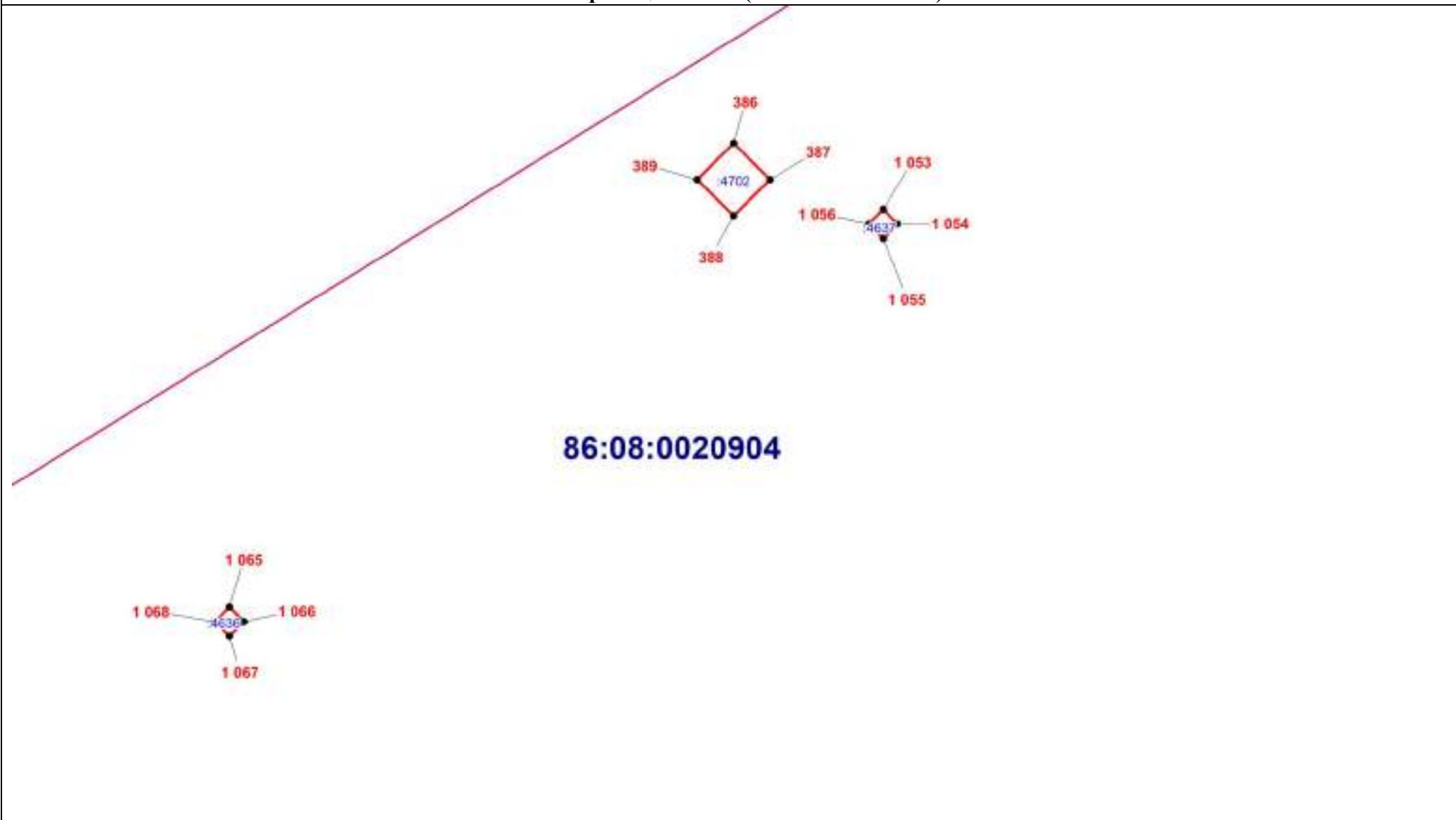


Масштаб 1:2000

# ОПИСАНИЕ МЕСТОПОЛОЖЕНИЯ ГРАНИЦЫ

И. Зона инженерной инфраструктуры (вне границ населенного пункта) сельского поселения Сентябрьский Нефтеюганского района  
(наименование объекта)

План границ объекта (Выносной лист 41)

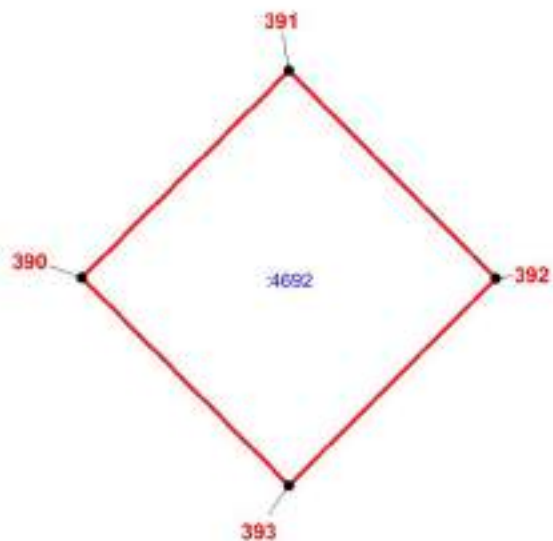


Масштаб 1:2000

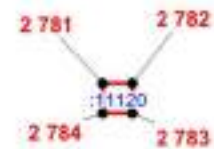
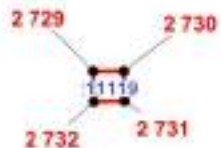
# ОПИСАНИЕ МЕСТОПОЛОЖЕНИЯ ГРАНИЦЫ

И. Зона инженерной инфраструктуры (вне границ населенного пункта) сельского поселения Сентябрьский Нефтеюганского района  
(наименование объекта)

План границ объекта (Выносной лист 42)



**86:08:0020904**

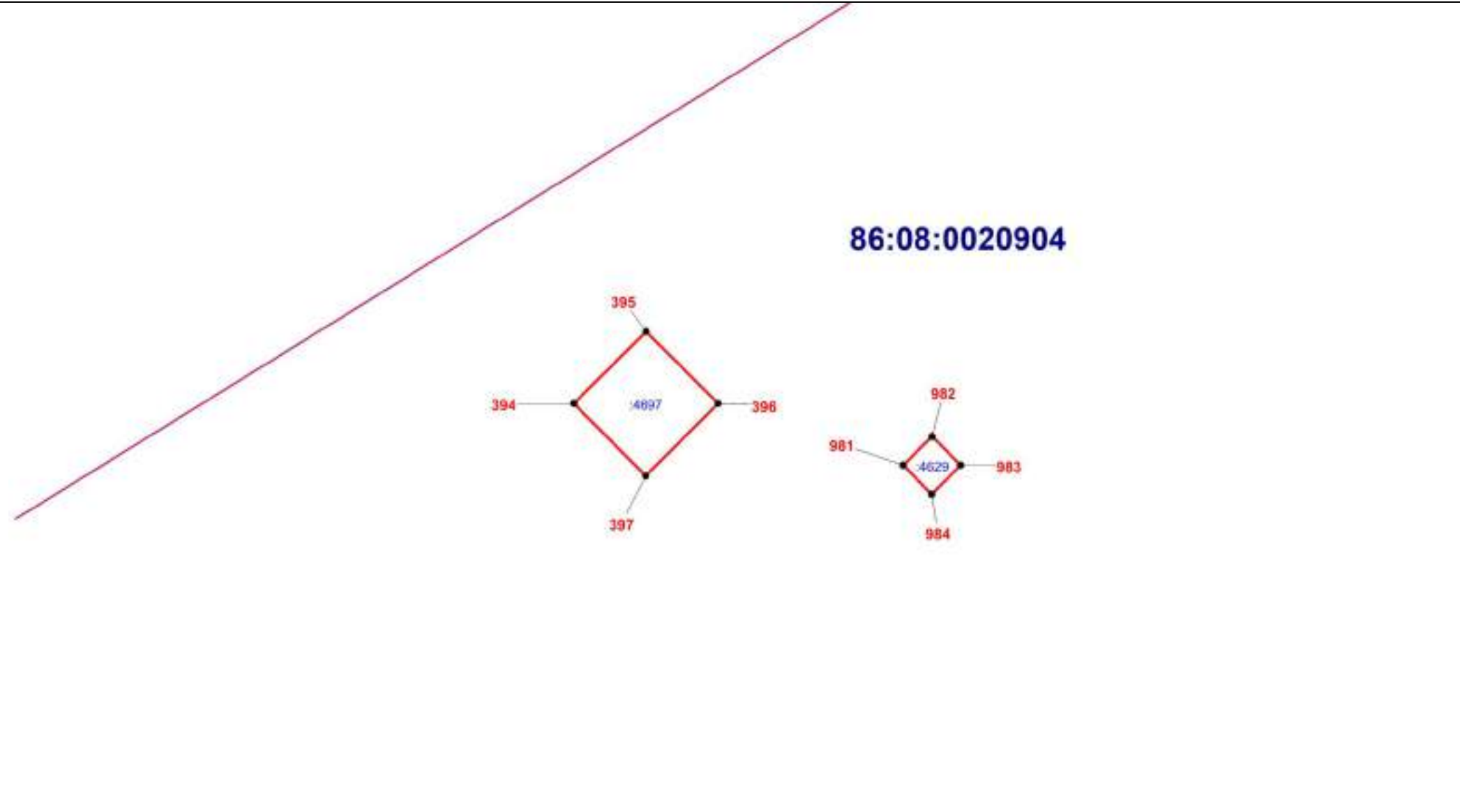


Масштаб 1:500

# ОПИСАНИЕ МЕСТОПОЛОЖЕНИЯ ГРАНИЦЫ

И. Зона инженерной инфраструктуры (вне границ населенного пункта) сельского поселения Сентябрьский Нефтеюганского района  
(наименование объекта)

План границ объекта (Выносной лист 43)

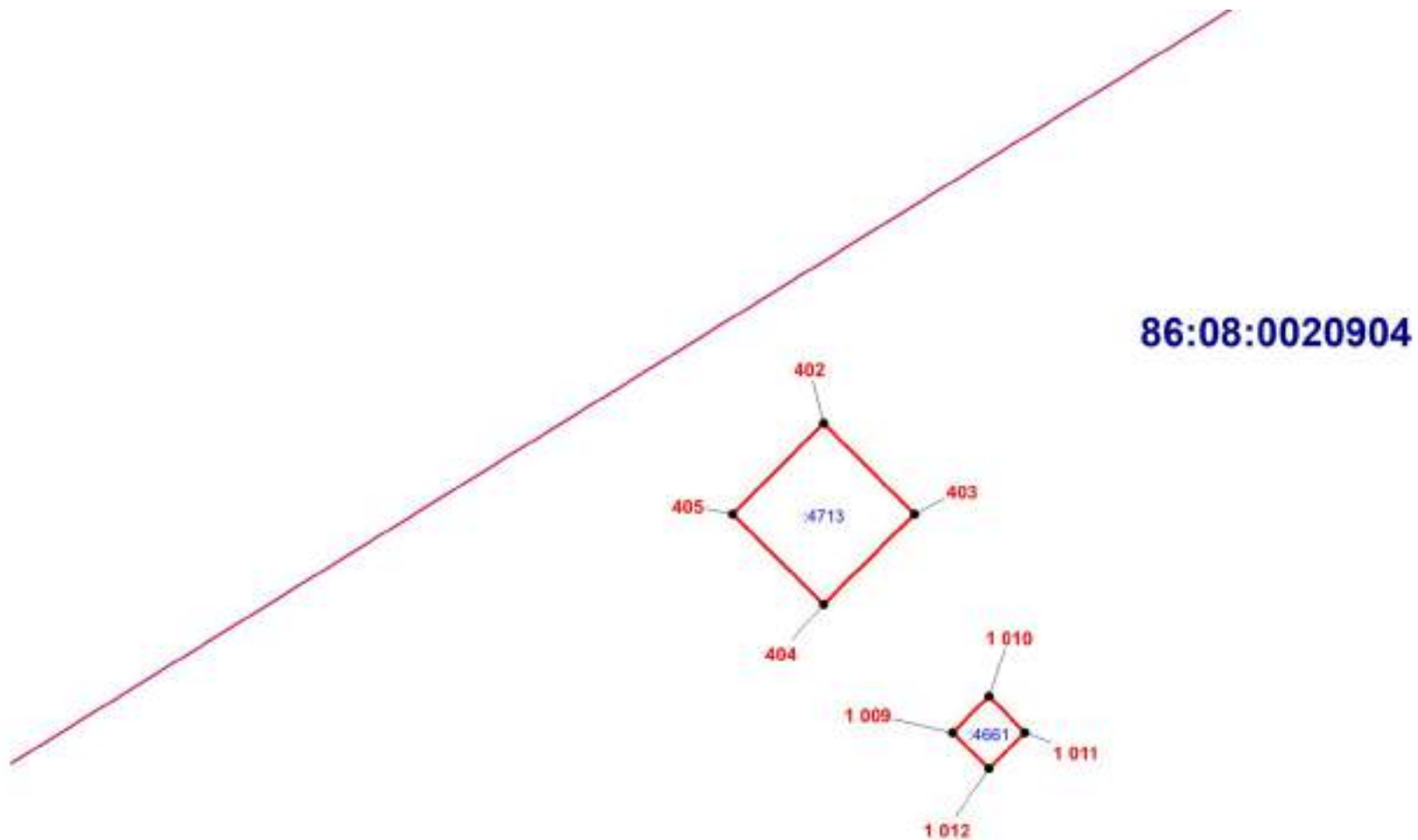


Масштаб 1:1000

## ОПИСАНИЕ МЕСТОПОЛОЖЕНИЯ ГРАНИЦЫ

И. Зона инженерной инфраструктуры (вне границ населенного пункта) сельского поселения Сентябрьский Нефтеюганского района  
(наименование объекта)

План границ объекта (Выносной лист 44)



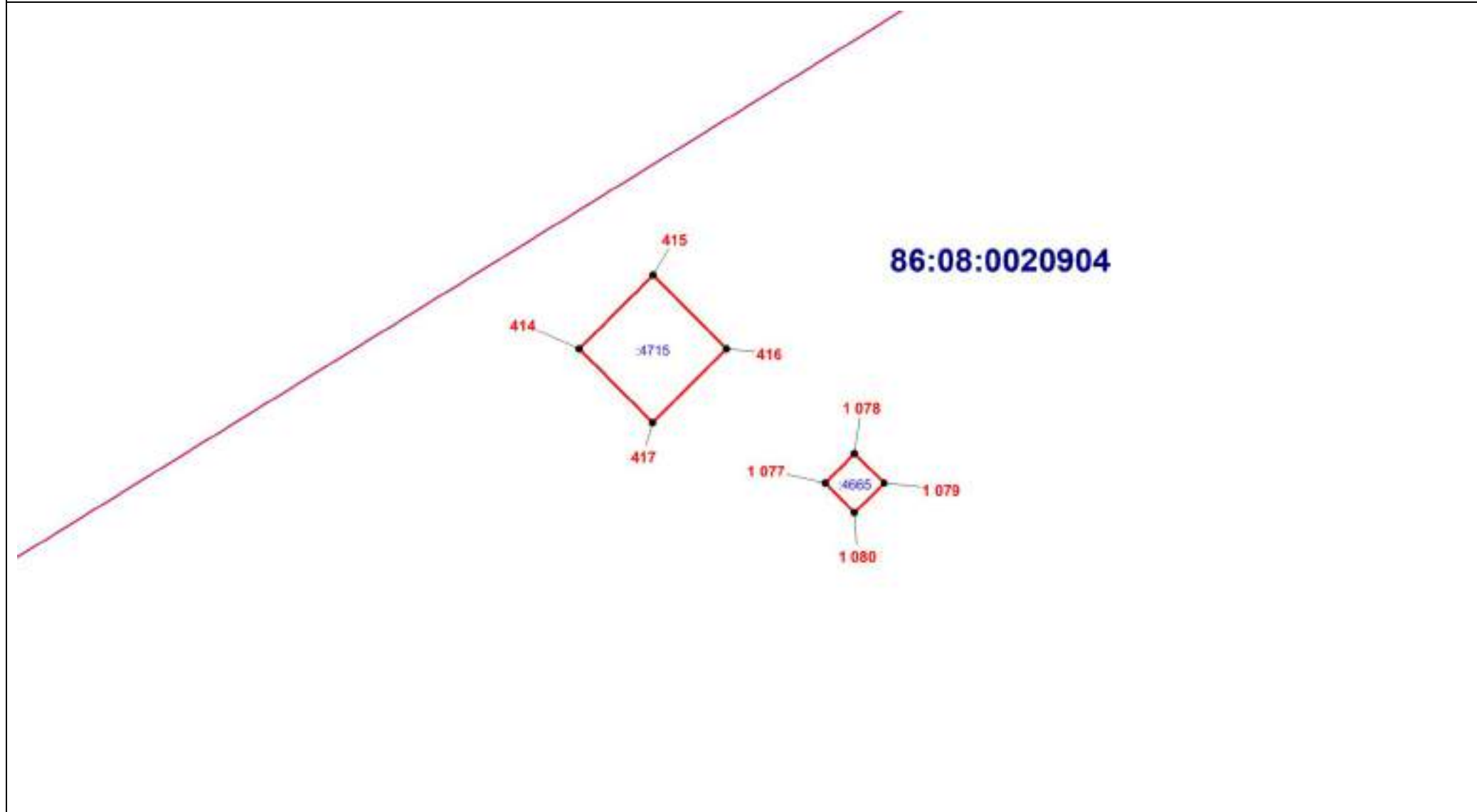
Масштаб 1:1000



## ОПИСАНИЕ МЕСТОПОЛОЖЕНИЯ ГРАНИЦЫ

И. Зона инженерной инфраструктуры (вне границ населенного пункта) сельского поселения Сентябрьский Нефтеюганского района  
(наименование объекта)

План границ объекта (Выносной лист 45)

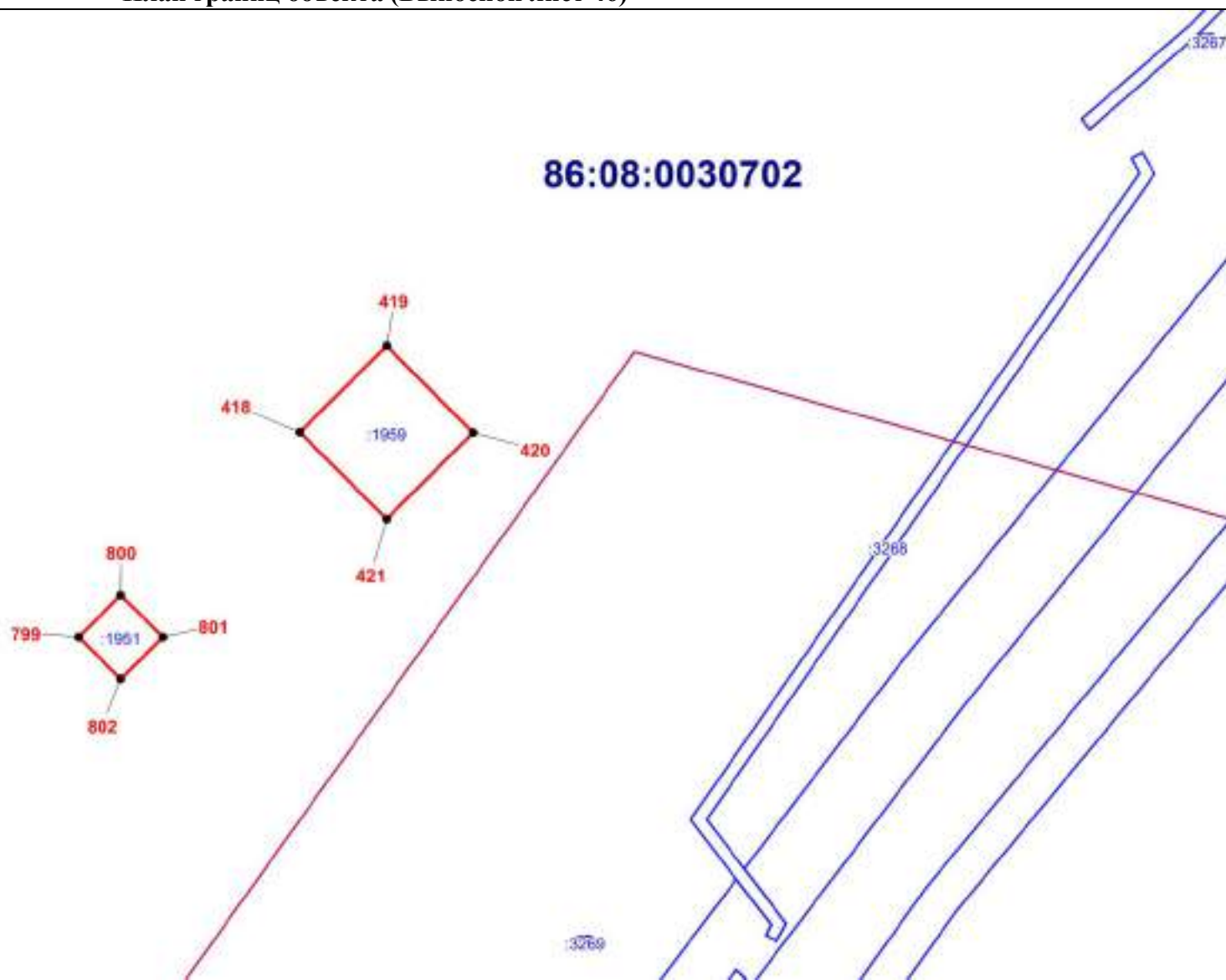


Масштаб 1:1000

## ОПИСАНИЕ МЕСТОПОЛОЖЕНИЯ ГРАНИЦЫ

И. Зона инженерной инфраструктуры (вне границ населенного пункта) сельского поселения Сентябрьский Нефтеюганского района  
(наименование объекта)

План границ объекта (Выносной лист 46)

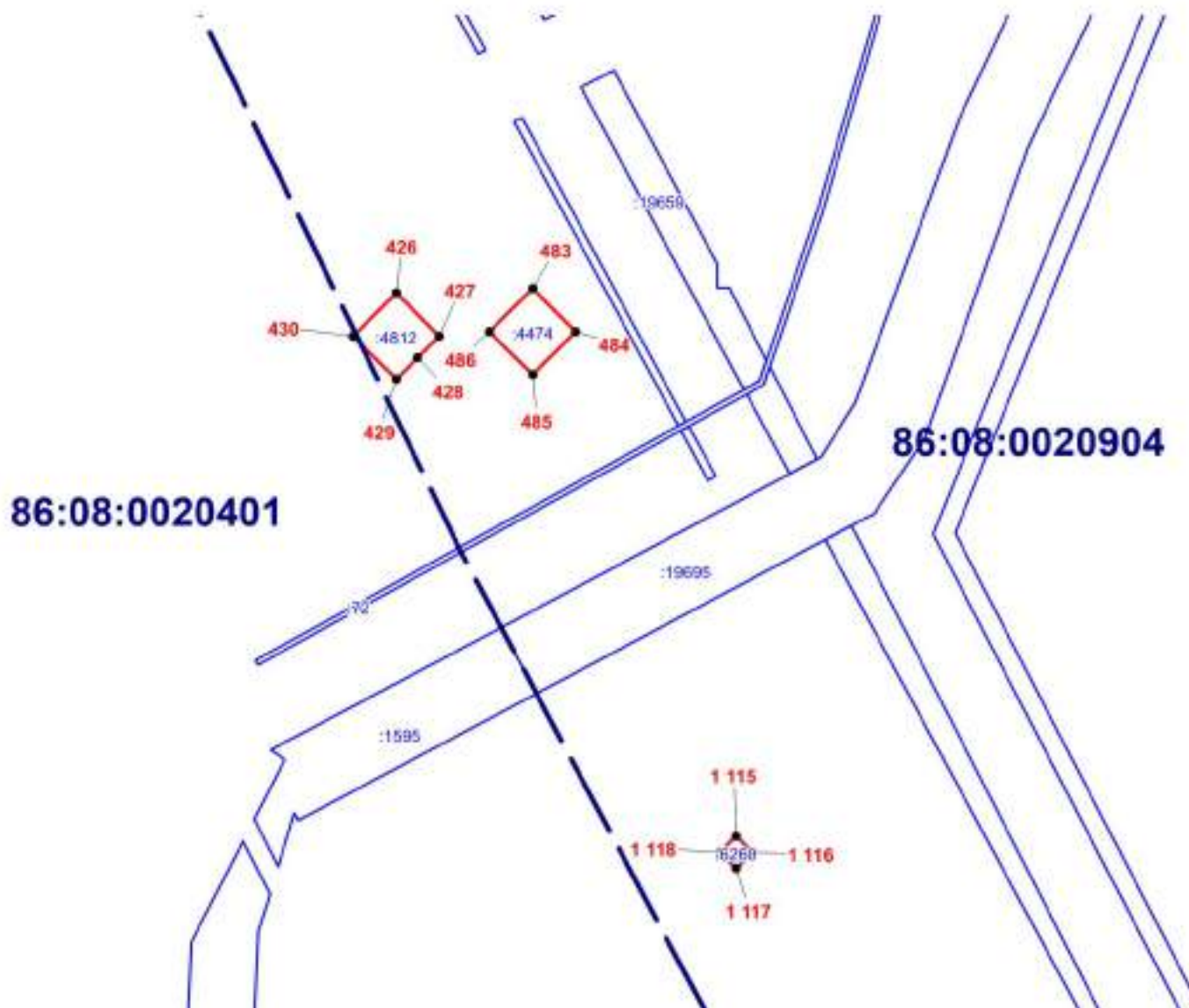


Масштаб 1:1000

## ОПИСАНИЕ МЕСТОПОЛОЖЕНИЯ ГРАНИЦЫ

И. Зона инженерной инфраструктуры (вне границ населенного пункта) сельского поселения Сентябрьский Нефтеюганского района  
(наименование объекта)

План границ объекта (Выносной лист 47)

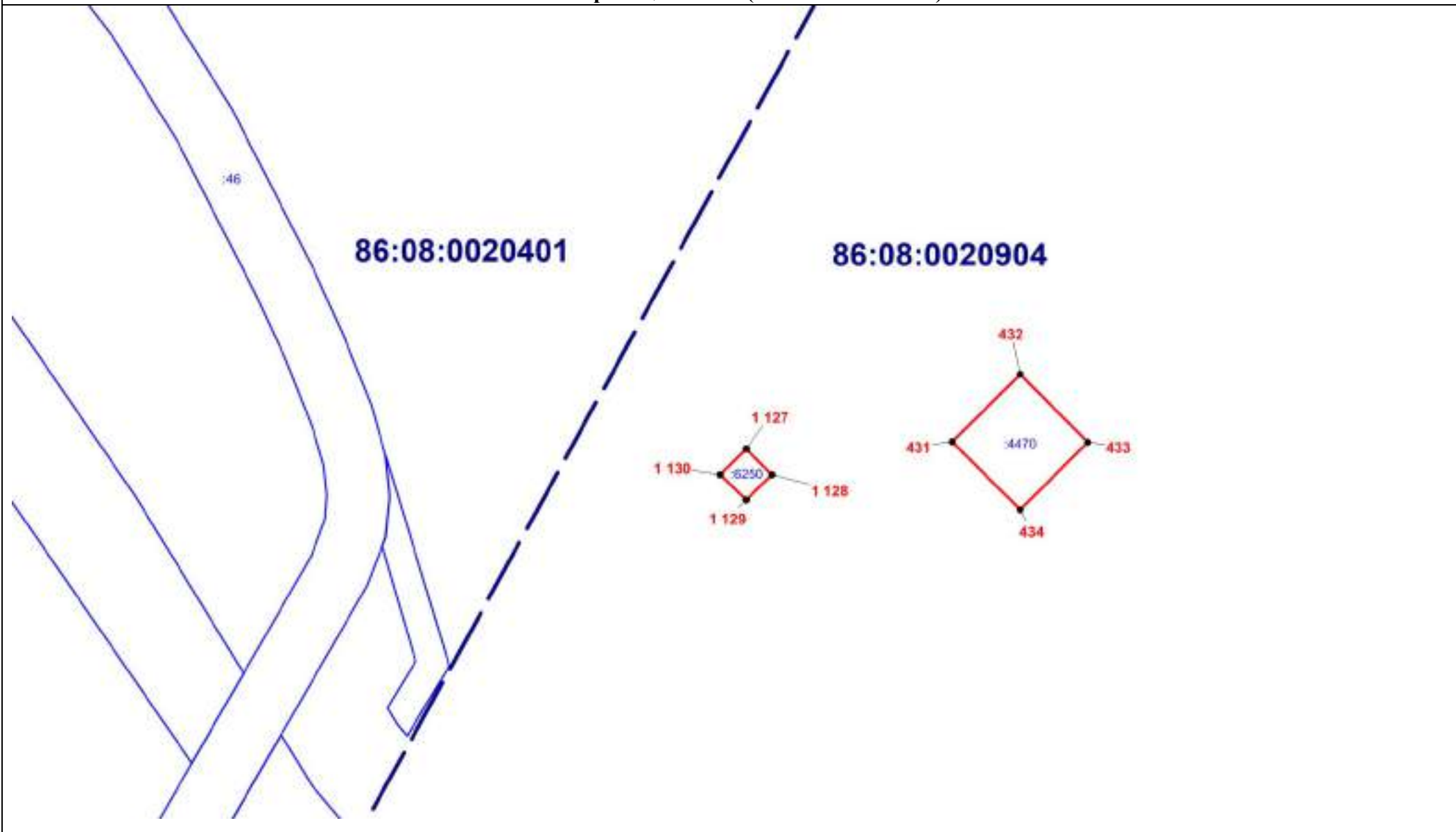


Масштаб 1:2000

# ОПИСАНИЕ МЕСТОПОЛОЖЕНИЯ ГРАНИЦЫ

И. Зона инженерной инфраструктуры (вне границ населенного пункта) сельского поселения Сентябрьский Нефтеюганского района  
(наименование объекта)

План границ объекта (Выносной лист 48)

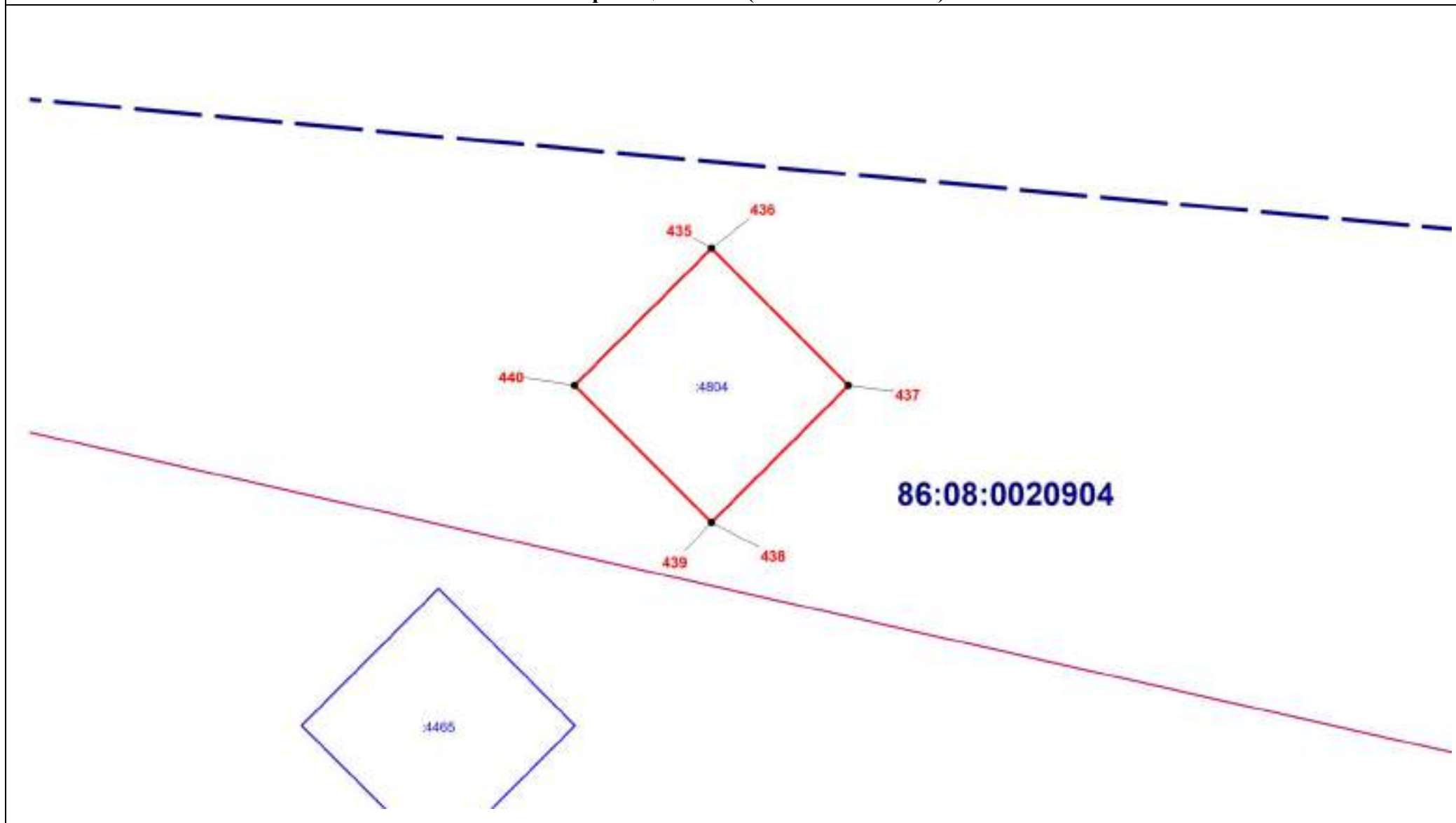


Масштаб 1:1000

# ОПИСАНИЕ МЕСТОПОЛОЖЕНИЯ ГРАНИЦЫ

И. Зона инженерной инфраструктуры (вне границ населенного пункта) сельского поселения Сентябрьский Нефтеюганского района  
(наименование объекта)

План границ объекта (Выносной лист 49)



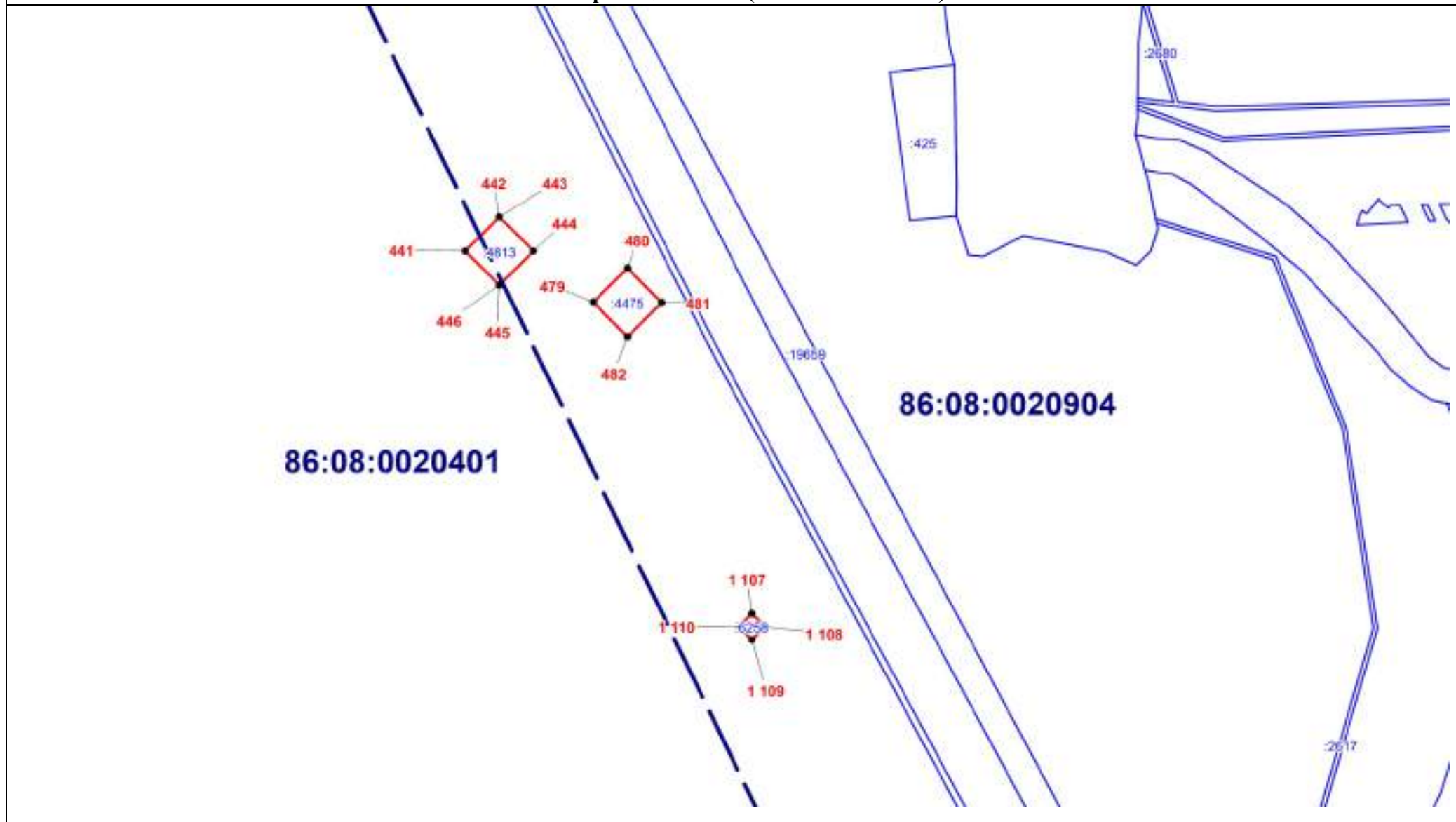
Масштаб 1:500



## ОПИСАНИЕ МЕСТОПОЛОЖЕНИЯ ГРАНИЦЫ

И. Зона инженерной инфраструктуры (вне границ населенного пункта) сельского поселения Сентябрьский Нефтеюганского района  
(наименование объекта)

План границ объекта (Выносной лист 50)

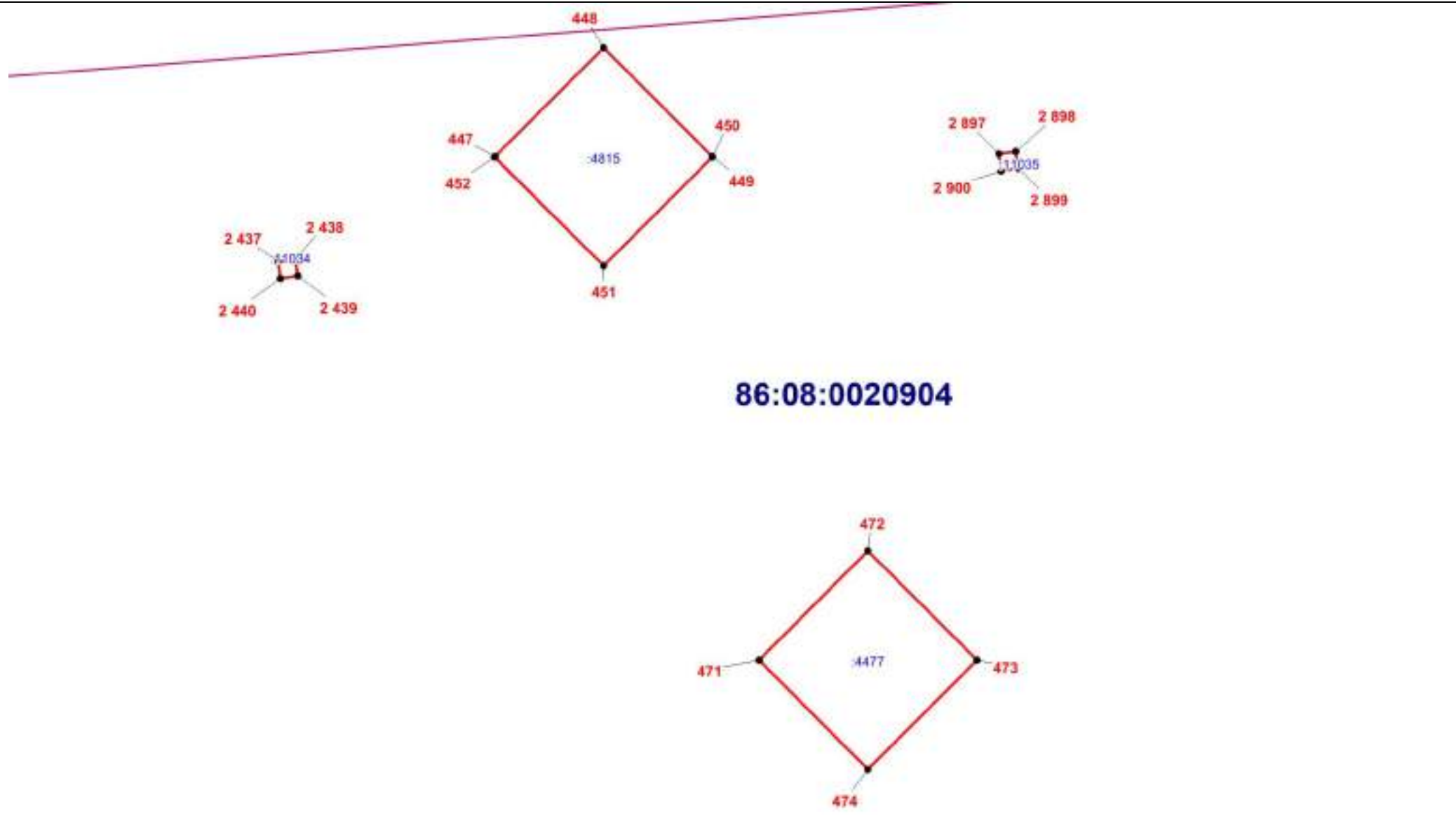


Масштаб 1:2000

# ОПИСАНИЕ МЕСТОПОЛОЖЕНИЯ ГРАНИЦЫ

И. Зона инженерной инфраструктуры (вне границ населенного пункта) сельского поселения Сентябрьский Нефтеюганского района  
(наименование объекта)

План границ объекта (Выносной лист 51)



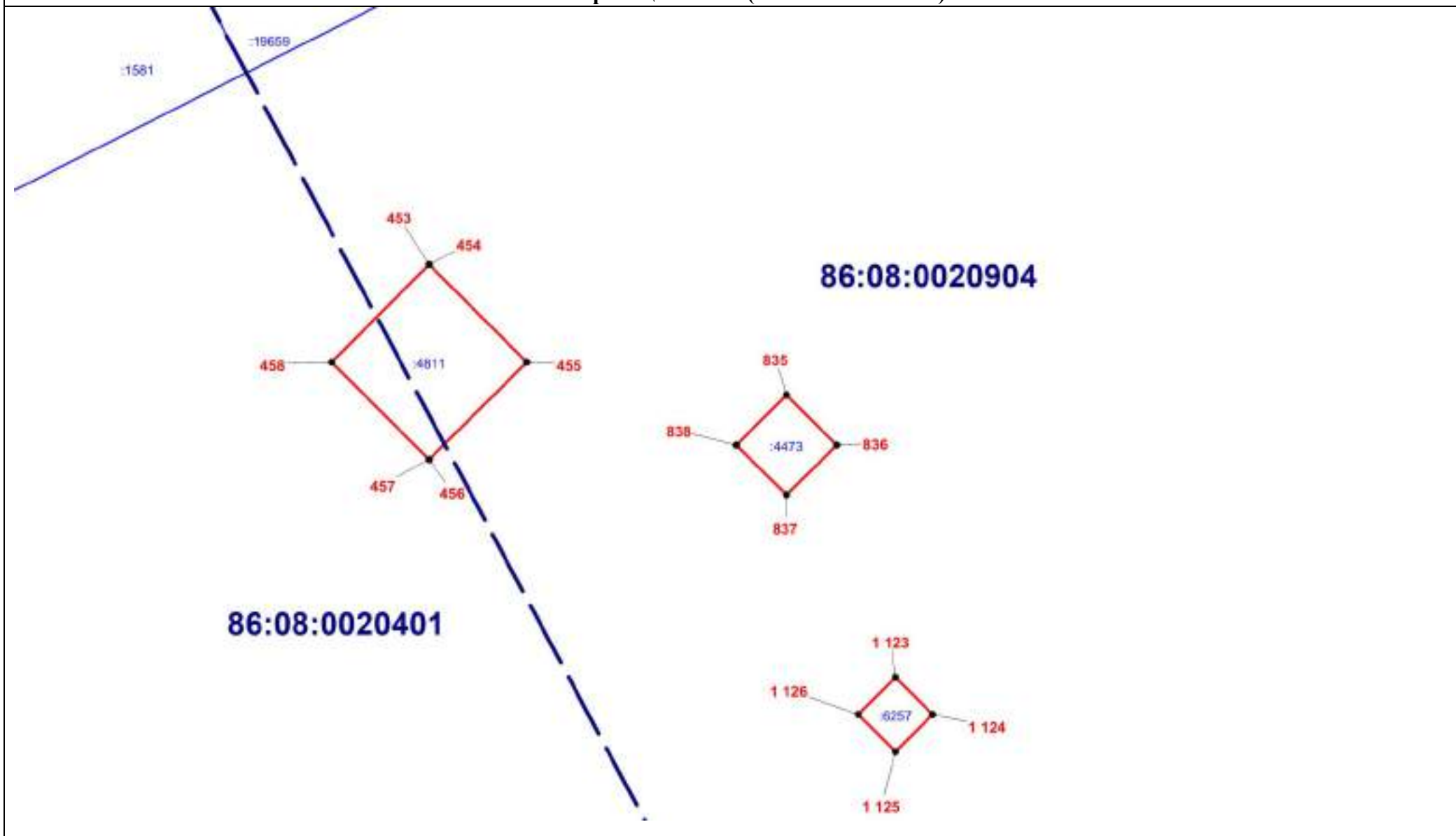
86:08:0020904

Масштаб 1:700

# ОПИСАНИЕ МЕСТОПОЛОЖЕНИЯ ГРАНИЦЫ

И. Зона инженерной инфраструктуры (вне границ населенного пункта) сельского поселения Сентябрьский Нефтеюганского района  
(наименование объекта)

План границ объекта (Выносной лист 52)

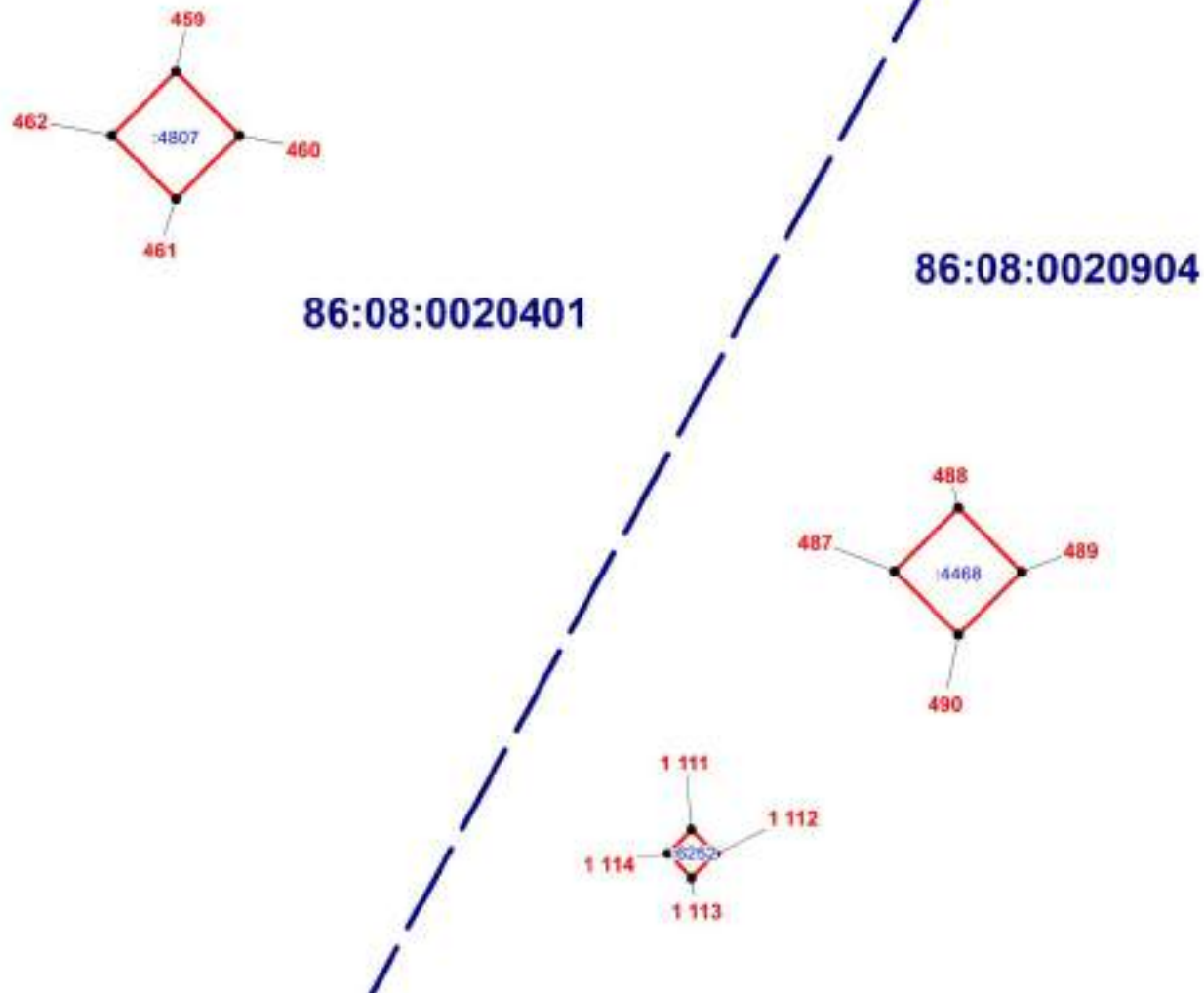


Масштаб 1:700

# ОПИСАНИЕ МЕСТОПОЛОЖЕНИЯ ГРАНИЦЫ

И. Зона инженерной инфраструктуры (вне границ населенного пункта) сельского поселения Сентябрьский Нефтеюганского района  
(наименование объекта)

План границ объекта (Выносной лист 53)

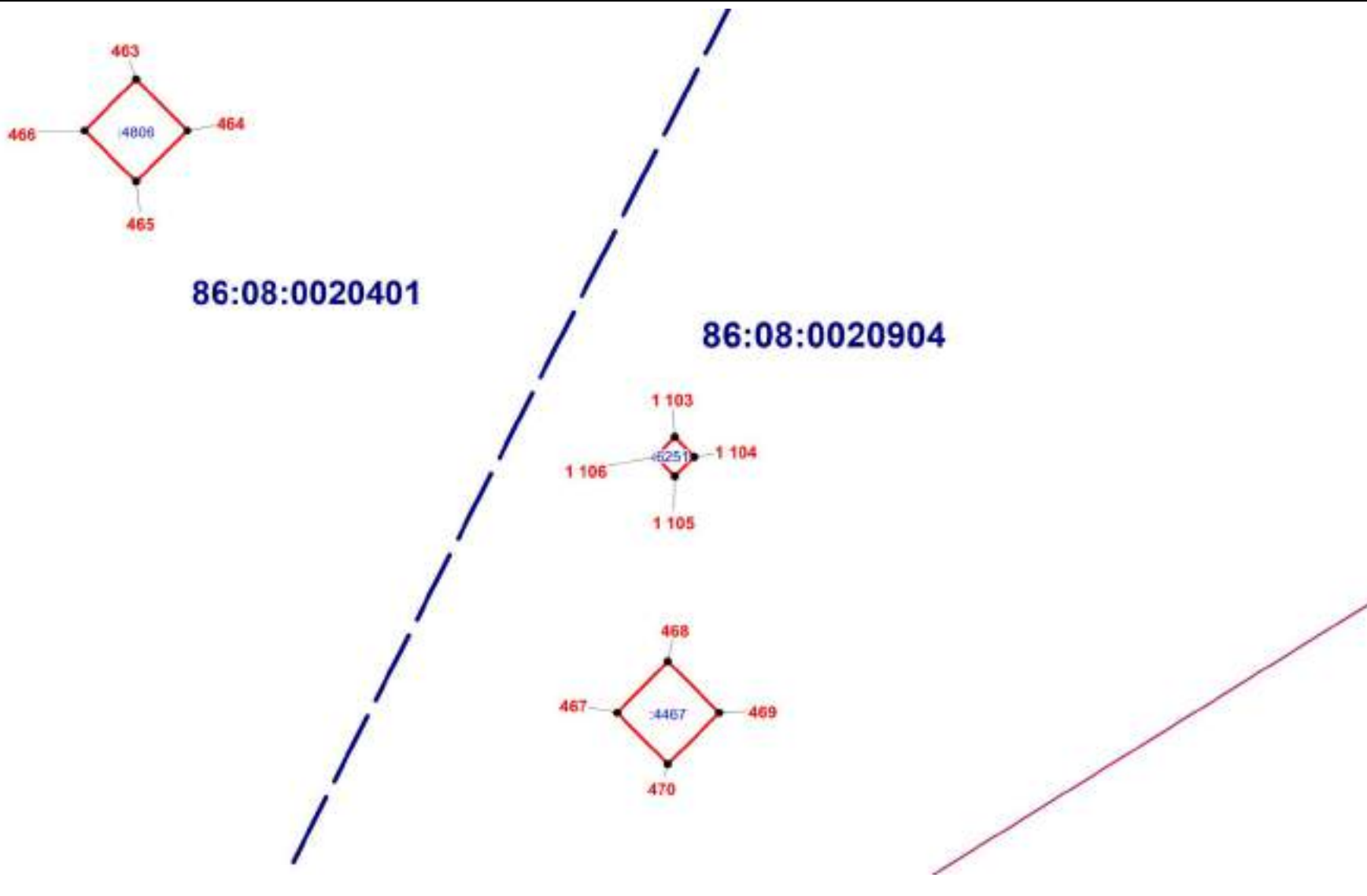


Масштаб 1:1500

## ОПИСАНИЕ МЕСТОПОЛОЖЕНИЯ ГРАНИЦЫ

И. Зона инженерной инфраструктуры (вне границ населенного пункта) сельского поселения Сентябрьский Нефтеюганского района  
(наименование объекта)

План границ объекта (Выносной лист 54)



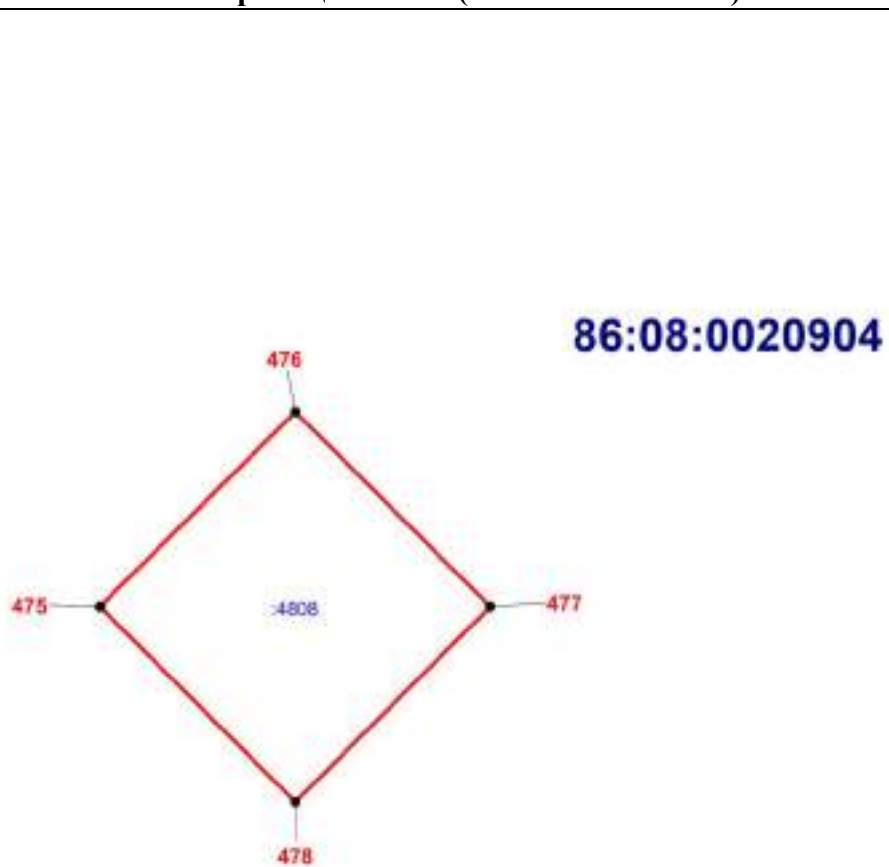
Масштаб 1:1500



# ОПИСАНИЕ МЕСТОПОЛОЖЕНИЯ ГРАНИЦЫ

И. Зона инженерной инфраструктуры (вне границ населенного пункта) сельского поселения Сентябрьский Нефтеюганского района  
(наименование объекта)

План границ объекта (Выносной лист 55)

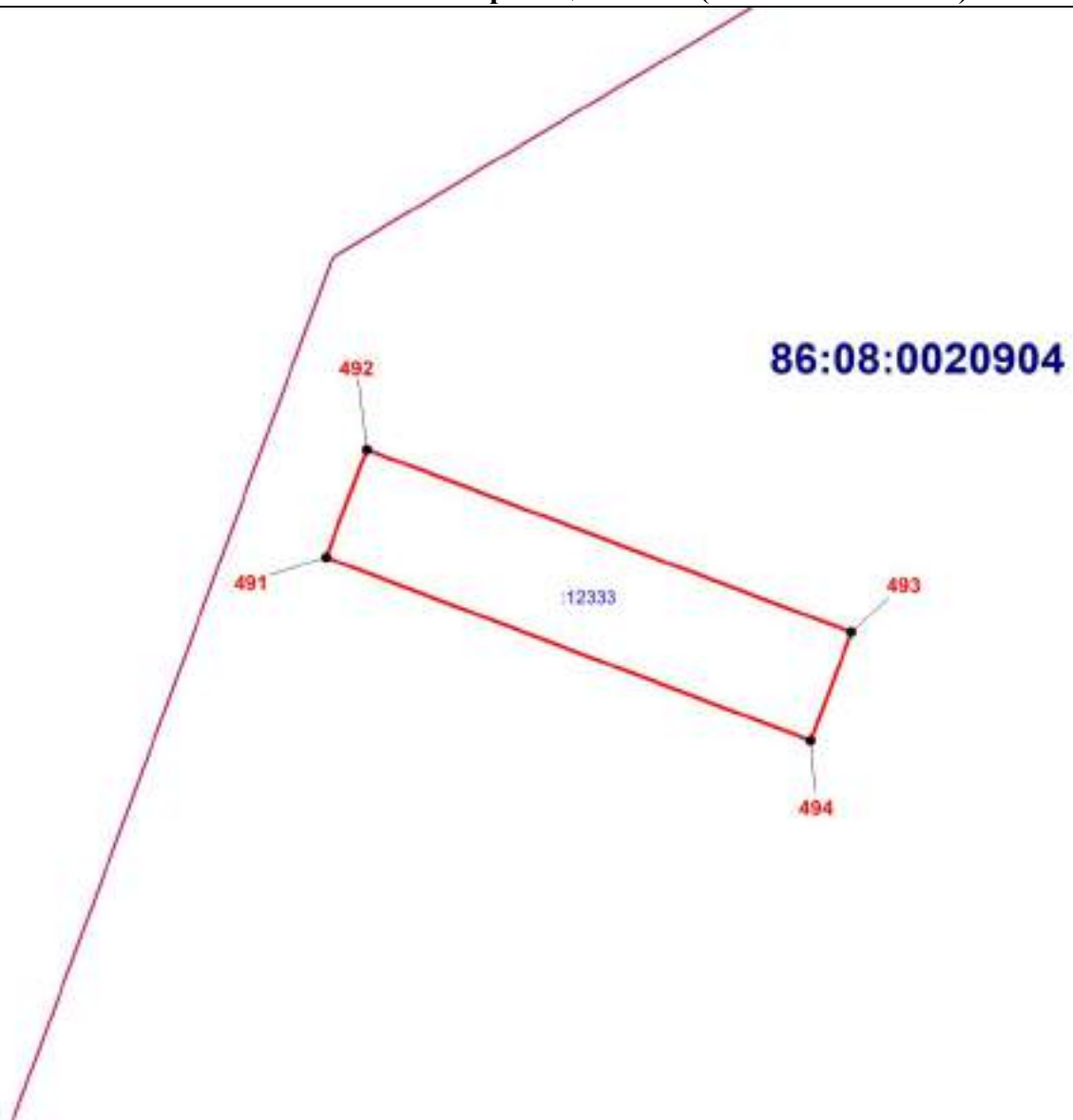


Масштаб 1:500

# ОПИСАНИЕ МЕСТОПОЛОЖЕНИЯ ГРАНИЦЫ

И. Зона инженерной инфраструктуры (вне границ населенного пункта) сельского поселения Сентябрьский Нефтеюганского района  
(наименование объекта)

План границ объекта (Выносной лист 56)

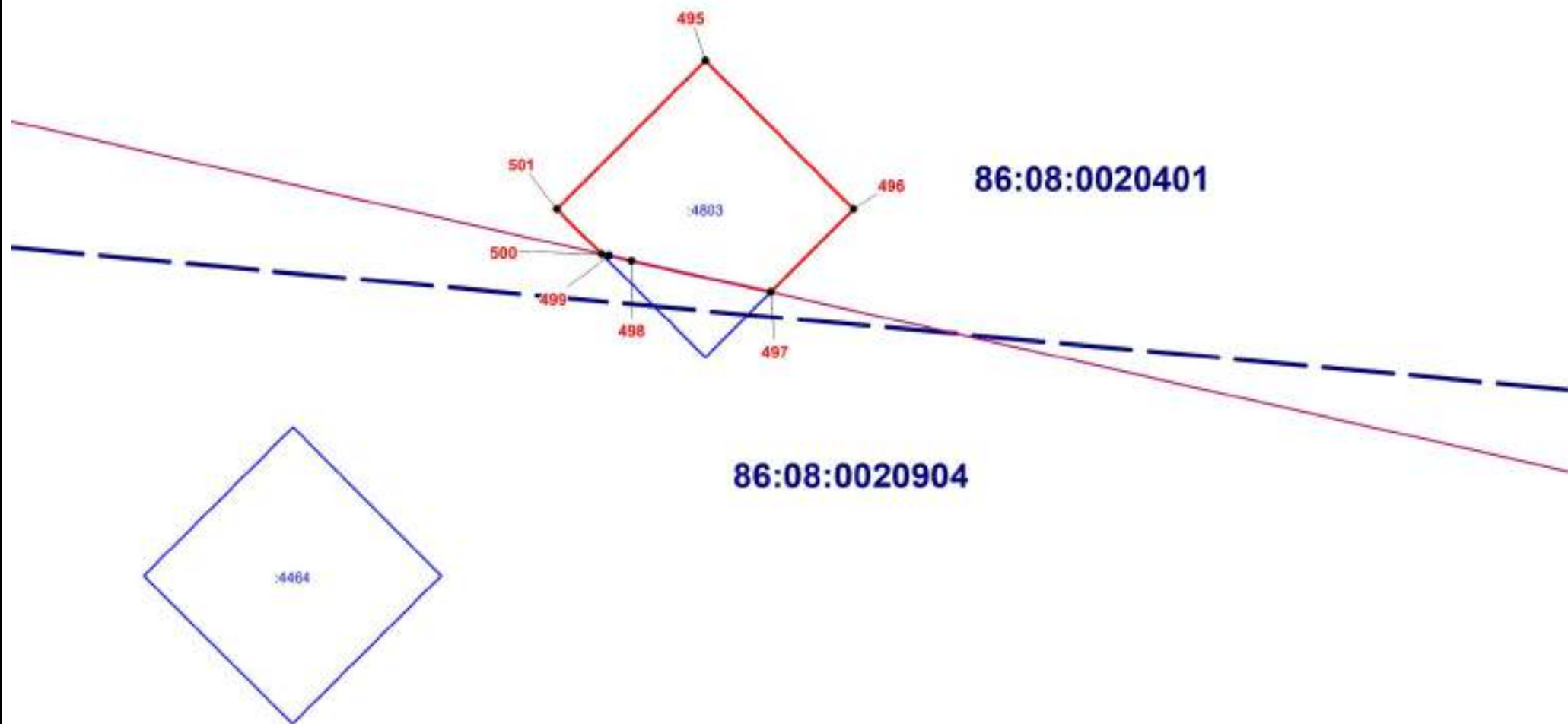


Масштаб 1:500

# ОПИСАНИЕ МЕСТОПОЛОЖЕНИЯ ГРАНИЦЫ

И. Зона инженерной инфраструктуры (вне границ населенного пункта) сельского поселения Сентябрьский Нефтеюганского района  
(наименование объекта)

План границ объекта (Выносной лист 57)

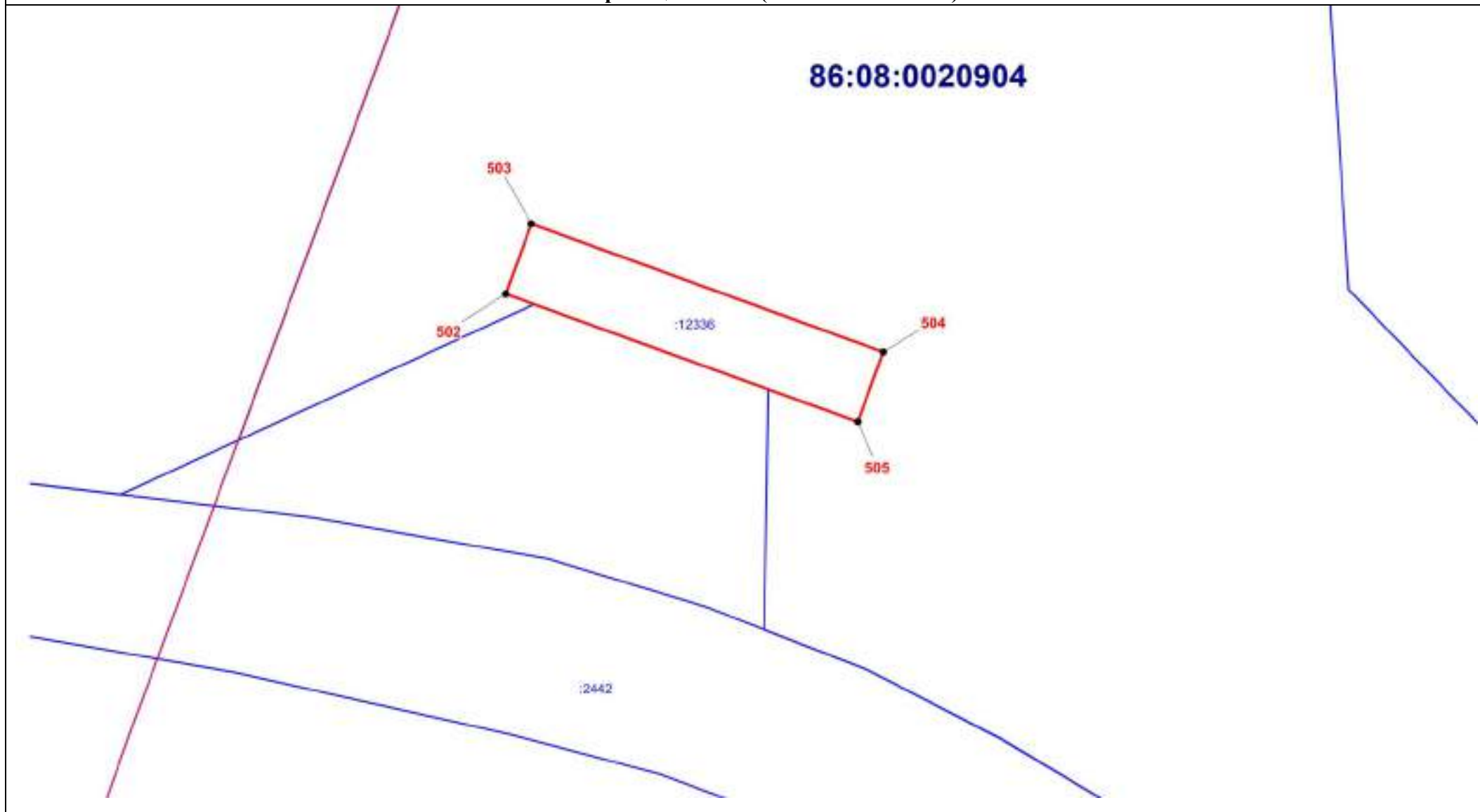


Масштаб 1:500

## ОПИСАНИЕ МЕСТОПОЛОЖЕНИЯ ГРАНИЦЫ

И. Зона инженерной инфраструктуры (вне границ населенного пункта) сельского поселения Сентябрьский Нефтеюганского района  
(наименование объекта)

План границ объекта (Выносной лист 58)

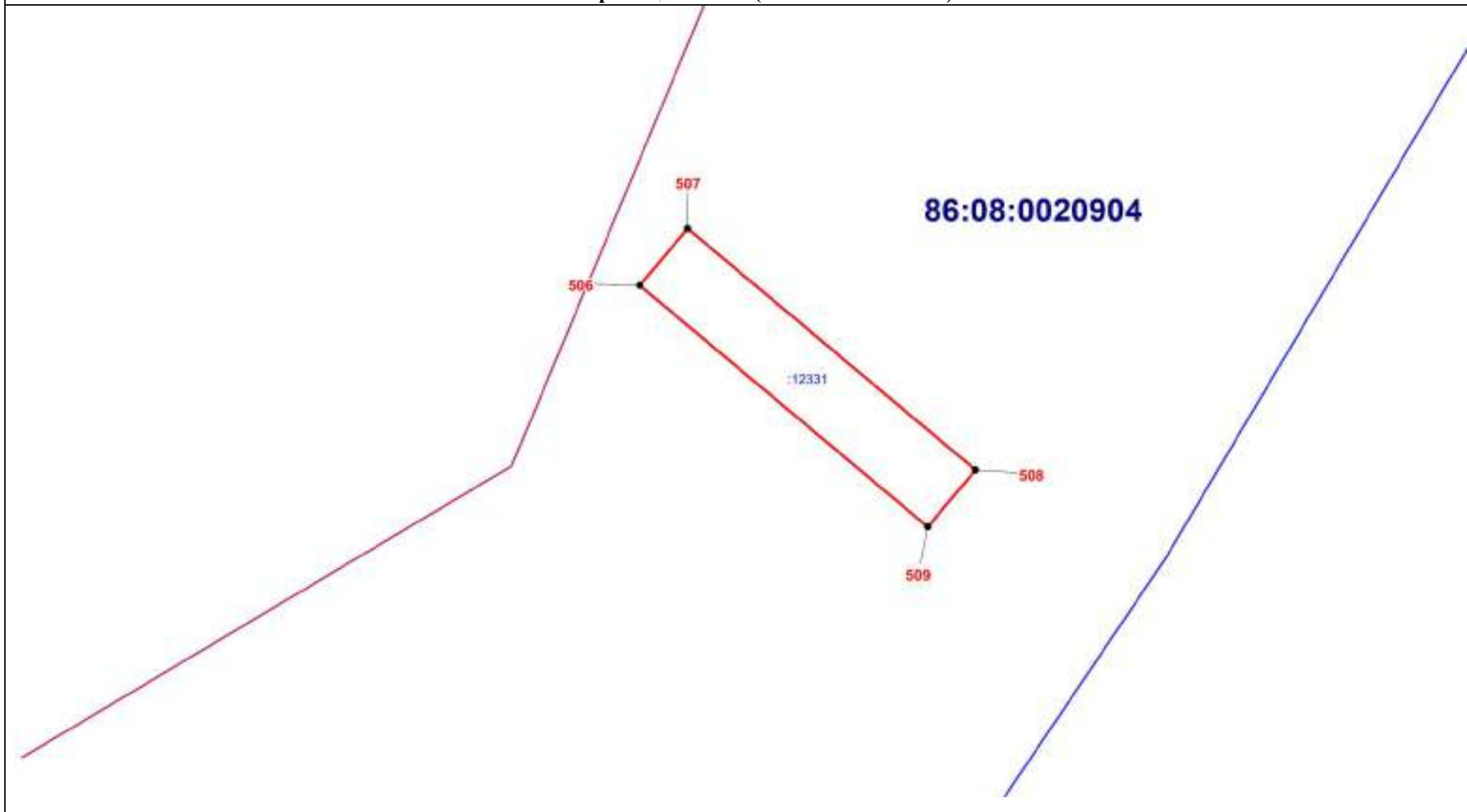


Масштаб 1:500

## ОПИСАНИЕ МЕСТОПОЛОЖЕНИЯ ГРАНИЦЫ

И. Зона инженерной инфраструктуры (вне границ населенного пункта) сельского поселения Сентябрьский Нефтеюганского района  
(наименование объекта)

План границ объекта (Выносной лист 59)



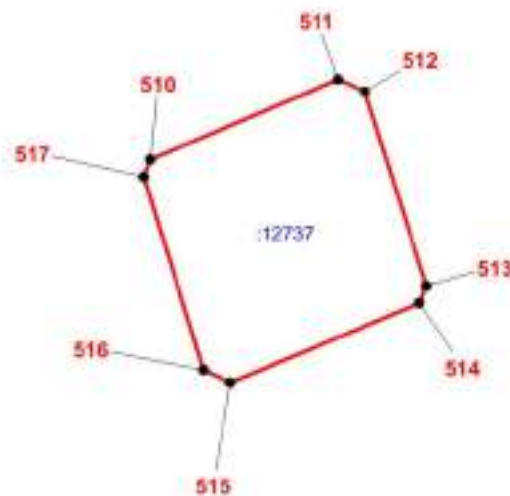
Масштаб 1:500

## ОПИСАНИЕ МЕСТОПОЛОЖЕНИЯ ГРАНИЦЫ

И. Зона инженерной инфраструктуры (вне границ населенного пункта) сельского поселения Сентябрьский Нефтеюганского района  
(наименование объекта)

План границ объекта (Выносной лист 60)

**86:08:0020904**



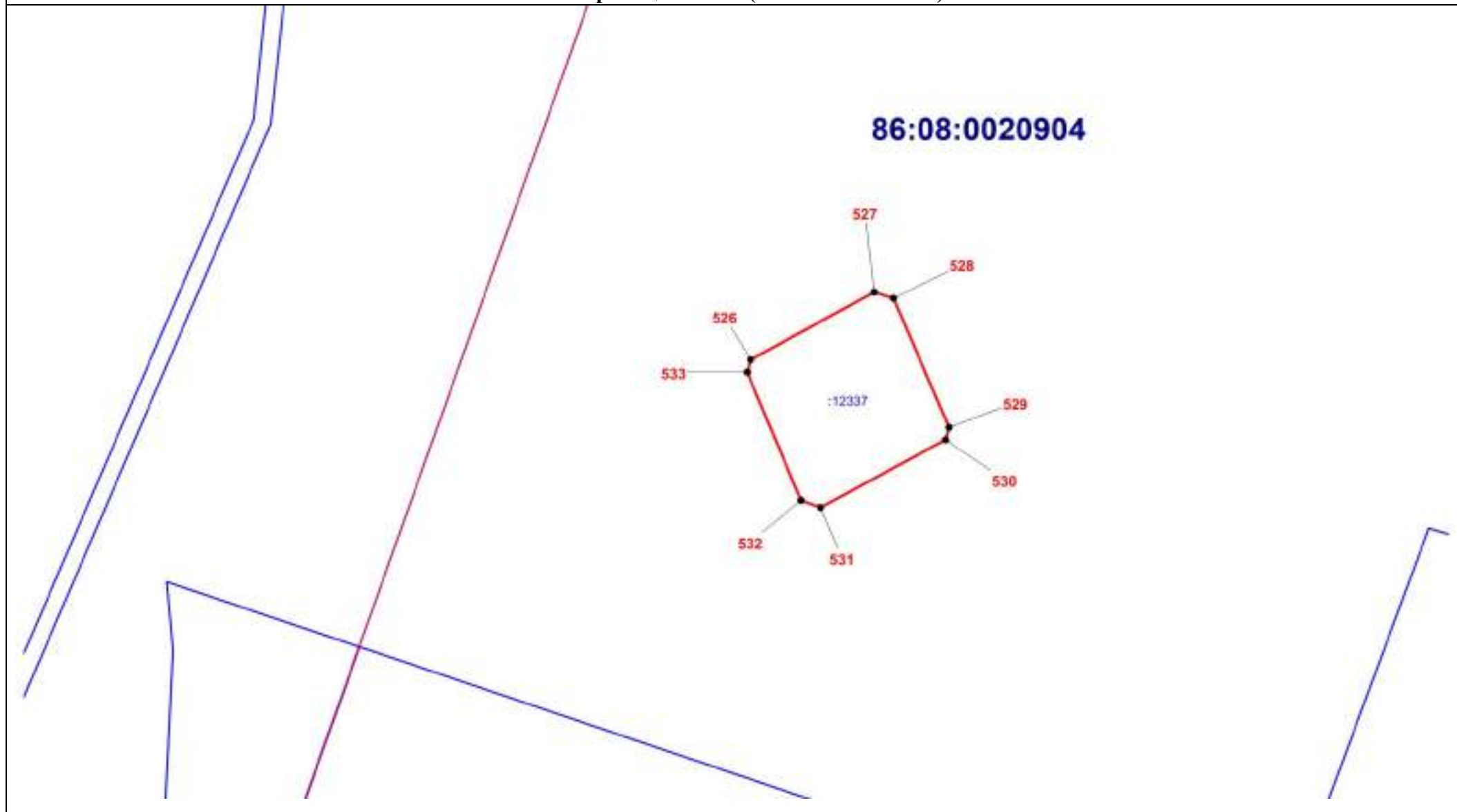
Масштаб 1:500



## ОПИСАНИЕ МЕСТОПОЛОЖЕНИЯ ГРАНИЦЫ

И. Зона инженерной инфраструктуры (вне границ населенного пункта) сельского поселения Сентябрьский Нефтеюганского района  
(наименование объекта)

План границ объекта (Выносной лист 61)

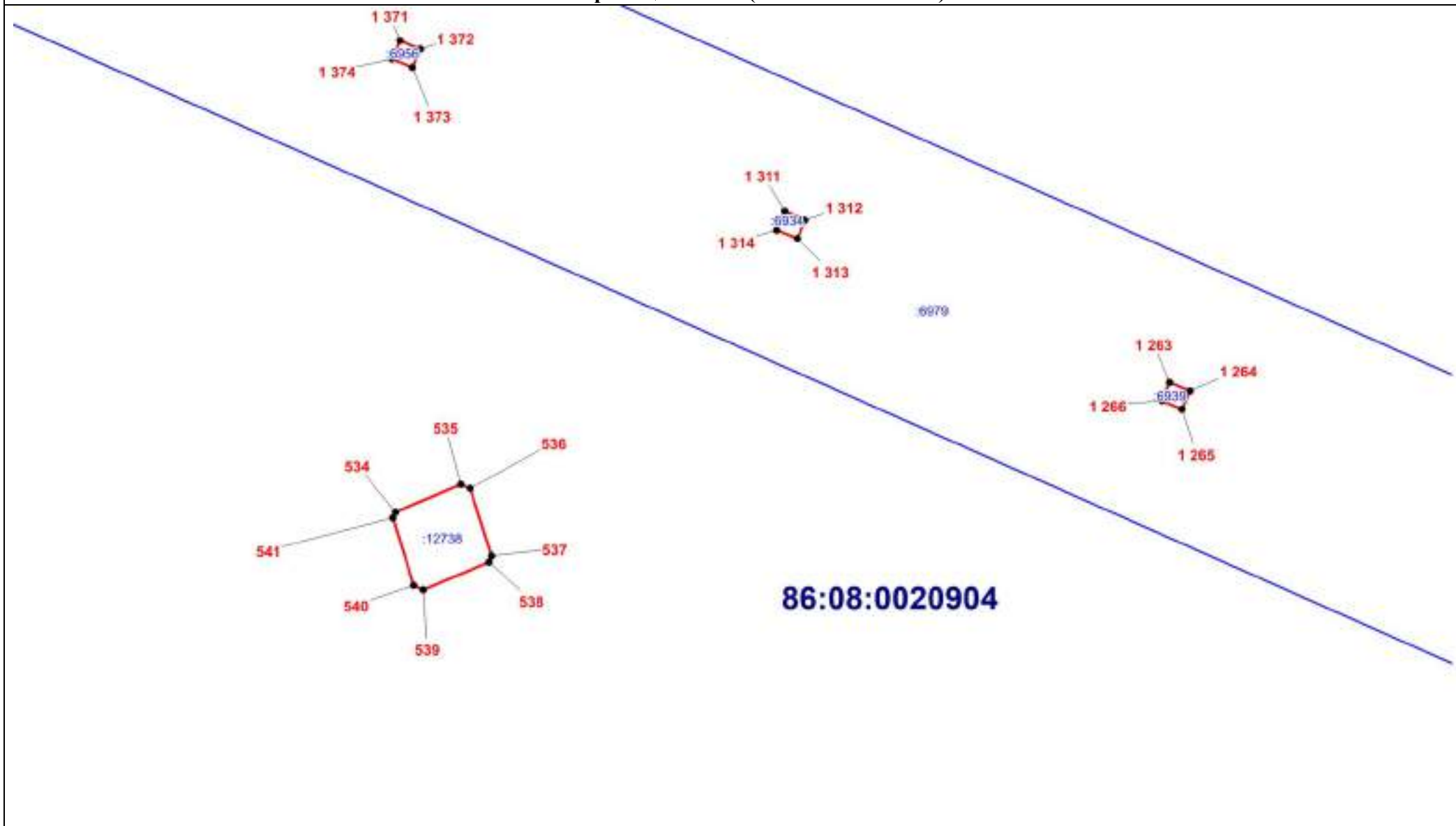


Масштаб 1:500

## ОПИСАНИЕ МЕСТОПОЛОЖЕНИЯ ГРАНИЦЫ

И. Зона инженерной инфраструктуры (вне границ населенного пункта) сельского поселения Сентябрьский Нефтеюганского района  
(наименование объекта)

План границ объекта (Выносной лист 62)

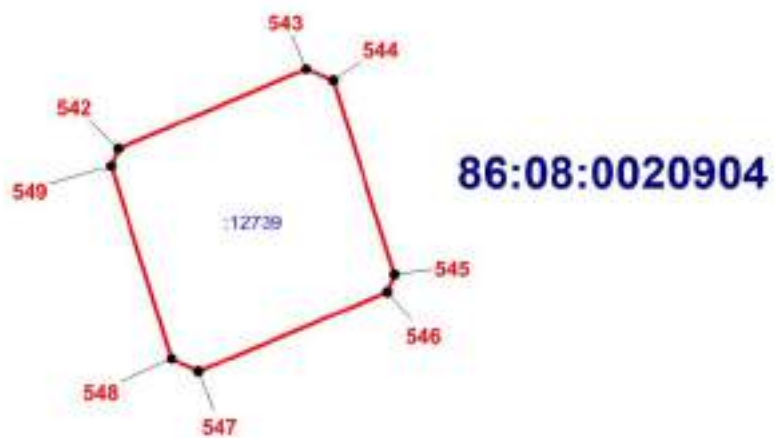


Масштаб 1:1000

## ОПИСАНИЕ МЕСТОПОЛОЖЕНИЯ ГРАНИЦЫ

И. Зона инженерной инфраструктуры (вне границ населенного пункта) сельского поселения Сентябрьский Нефтеюганского района  
(наименование объекта)

План границ объекта (Выносной лист 63)

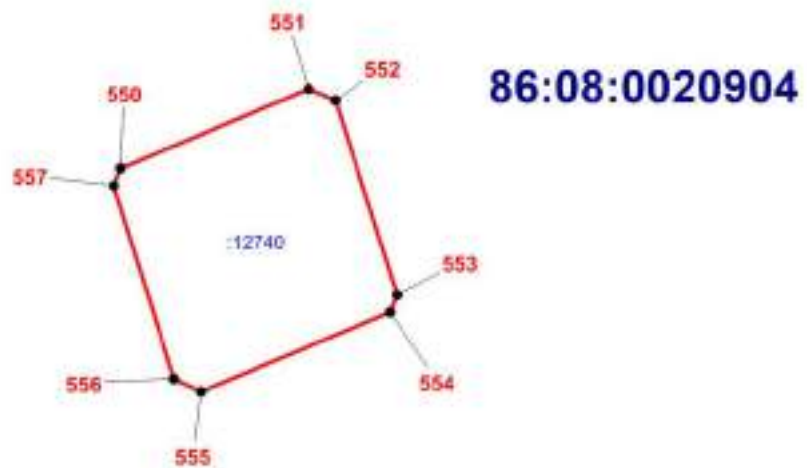


Масштаб 1:500

## ОПИСАНИЕ МЕСТОПОЛОЖЕНИЯ ГРАНИЦЫ

И. Зона инженерной инфраструктуры (вне границ населенного пункта) сельского поселения Сентябрьский Нефтеюганского района  
(наименование объекта)

План границ объекта (Выносной лист 64)

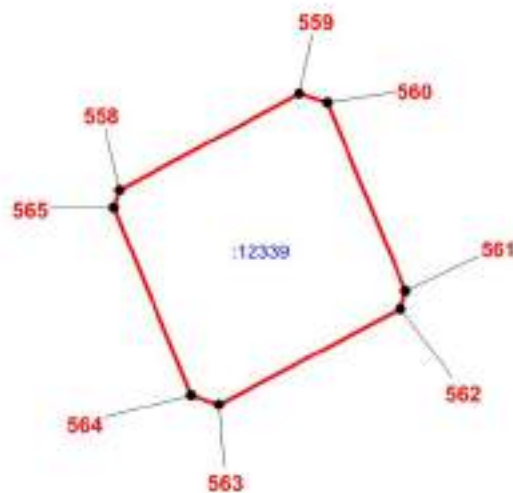


Масштаб 1:500

## ОПИСАНИЕ МЕСТОПОЛОЖЕНИЯ ГРАНИЦЫ

И. Зона инженерной инфраструктуры (вне границ населенного пункта) сельского поселения Сентябрьский Нефтеюганского района  
(наименование объекта)

План границ объекта (Выносной лист 65)



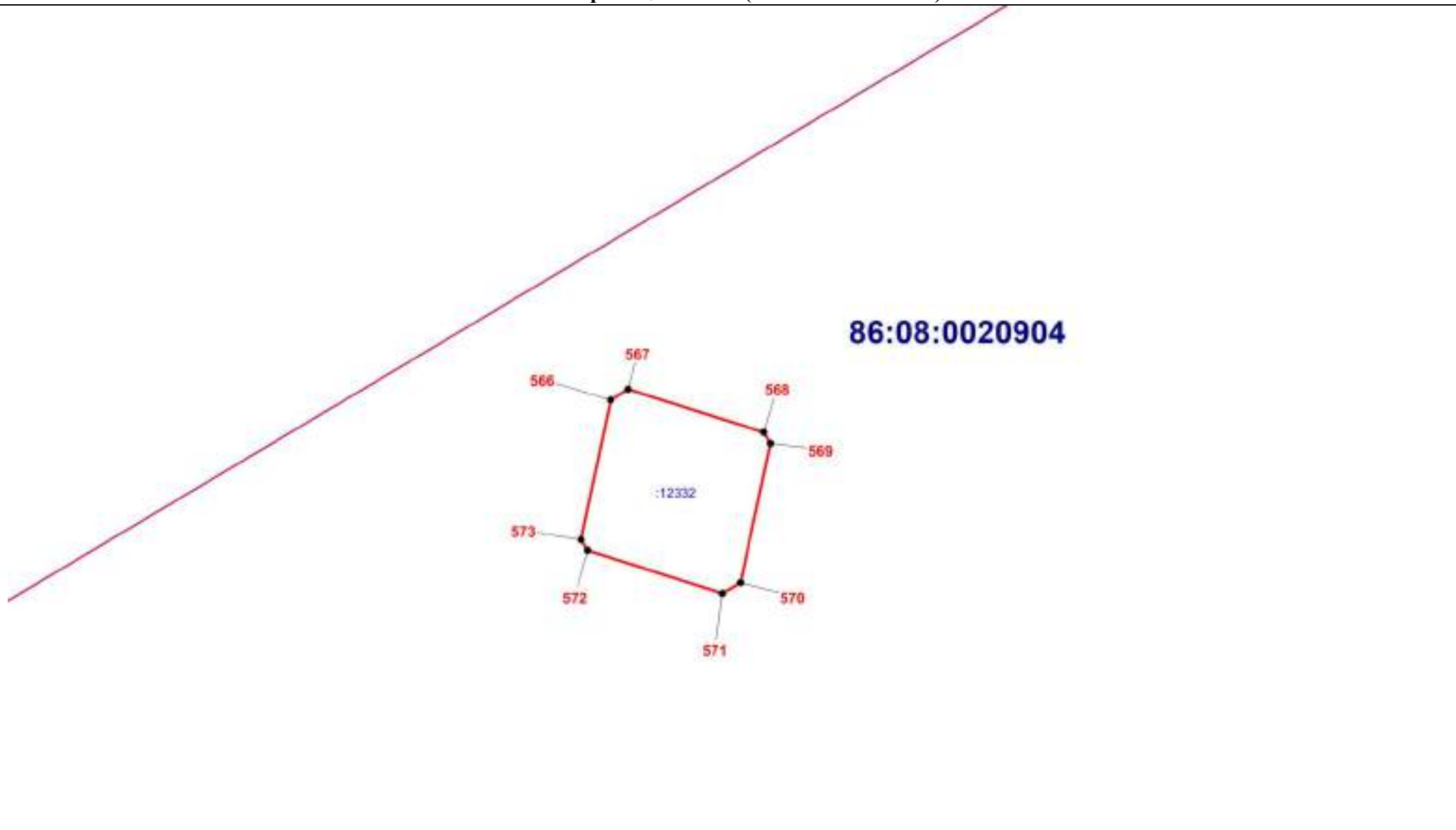
86:08:0020904

Масштаб 1:500

## ОПИСАНИЕ МЕСТОПОЛОЖЕНИЯ ГРАНИЦЫ

И. Зона инженерной инфраструктуры (вне границ населенного пункта) сельского поселения Сентябрьский Нефтеюганского района  
(наименование объекта)

План границ объекта (Выносной лист 66)



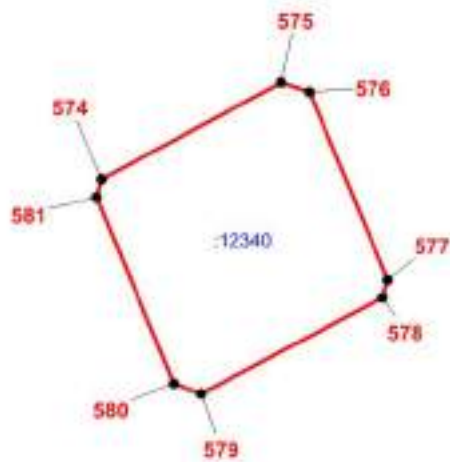
Масштаб 1:500



## ОПИСАНИЕ МЕСТОПОЛОЖЕНИЯ ГРАНИЦЫ

И. Зона инженерной инфраструктуры (вне границ населенного пункта) сельского поселения Сентябрьский Нефтеюганского района  
(наименование объекта)

План границ объекта (Выносной лист 67)



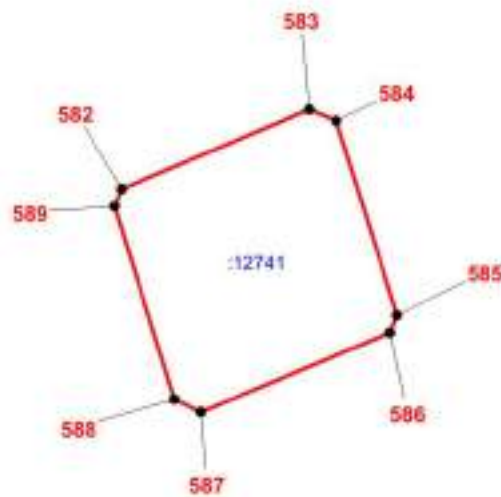
**86:08:0020904**

Масштаб 1:500

## ОПИСАНИЕ МЕСТОПОЛОЖЕНИЯ ГРАНИЦЫ

И. Зона инженерной инфраструктуры (вне границ населенного пункта) сельского поселения Сентябрьский Нефтеюганского района  
(наименование объекта)

План границ объекта (Выносной лист 68)



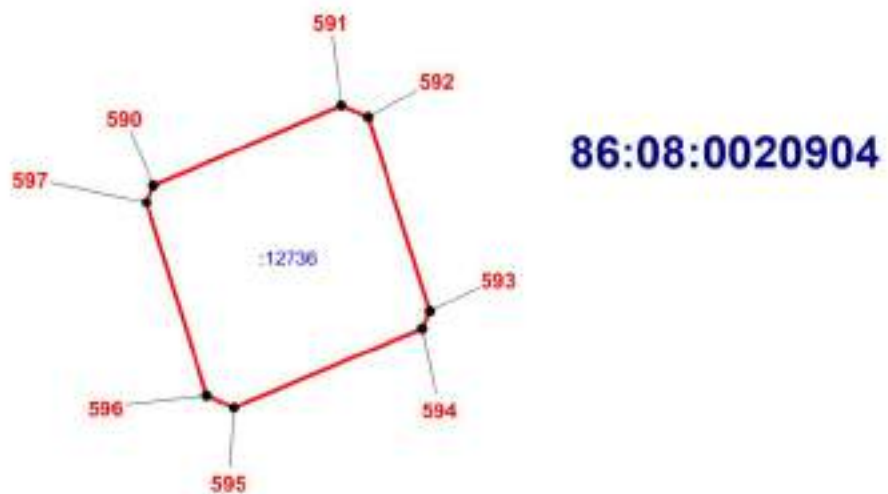
**86:08:0020904**

Масштаб 1:500

## ОПИСАНИЕ МЕСТОПОЛОЖЕНИЯ ГРАНИЦЫ

И. Зона инженерной инфраструктуры (вне границ населенного пункта) сельского поселения Сентябрьский Нефтеюганского района  
(наименование объекта)

План границ объекта (Выносной лист 69)

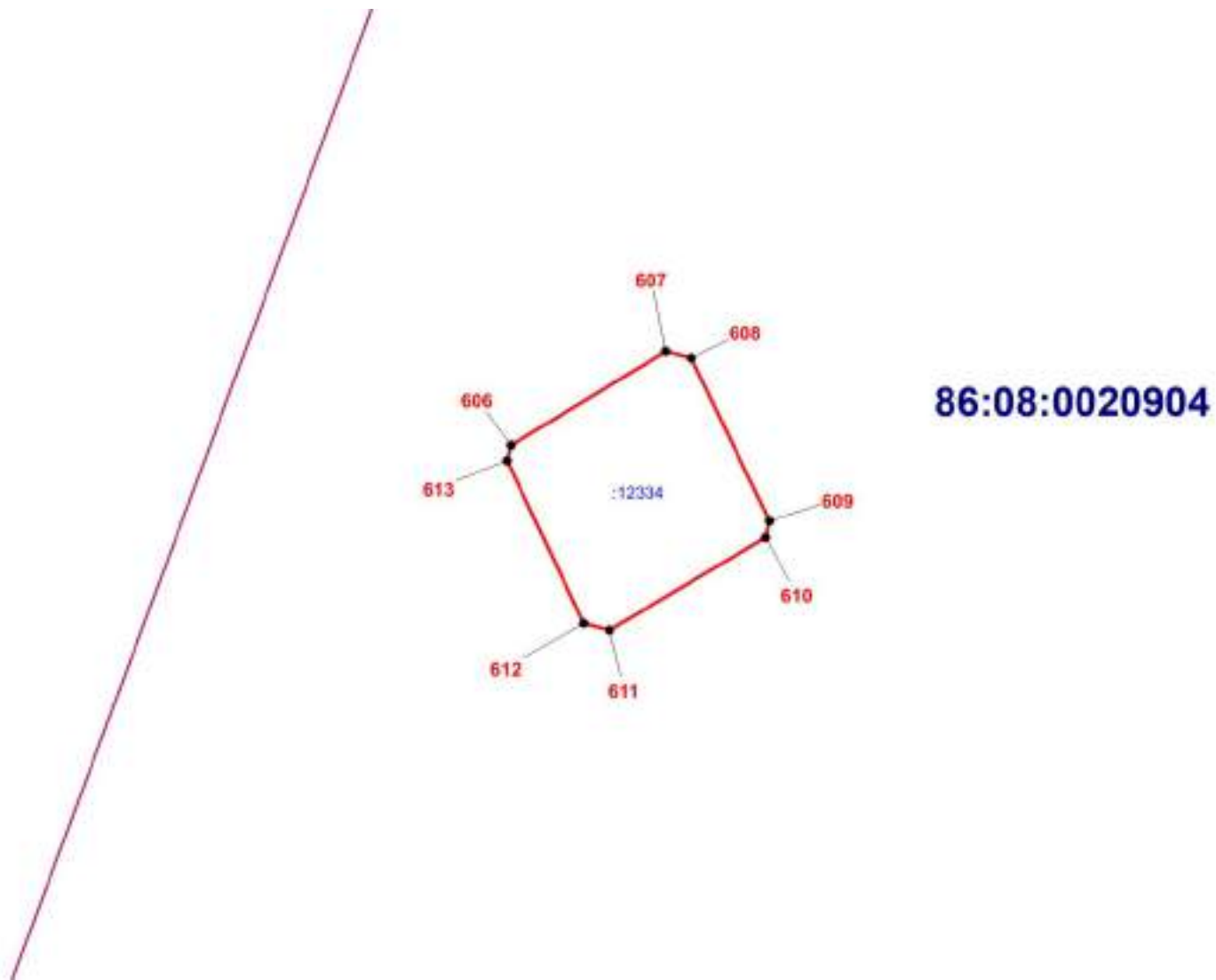


Масштаб 1:500

## ОПИСАНИЕ МЕСТОПОЛОЖЕНИЯ ГРАНИЦЫ

И. Зона инженерной инфраструктуры (вне границ населенного пункта) сельского поселения Сентябрьский Нефтеюганского района  
(наименование объекта)

План границ объекта (Выносной лист 70)

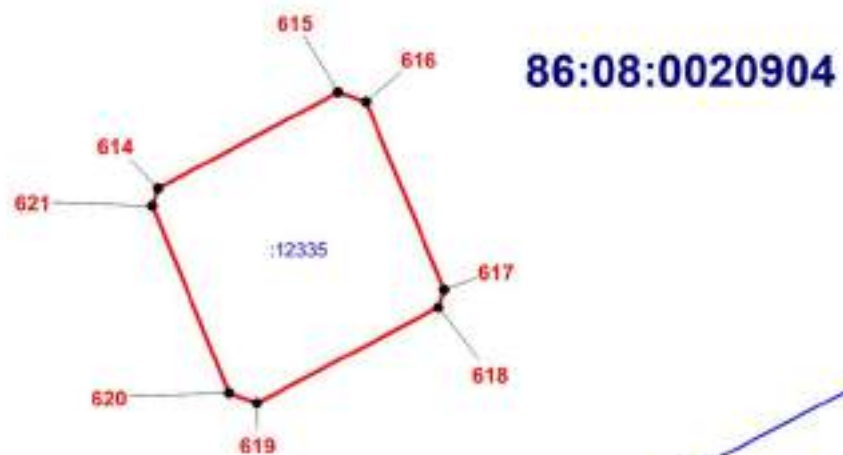


Масштаб 1:500

## ОПИСАНИЕ МЕСТОПОЛОЖЕНИЯ ГРАНИЦЫ

И. Зона инженерной инфраструктуры (вне границ населенного пункта) сельского поселения Сентябрьский Нефтеюганского района  
(наименование объекта)

План границ объекта (Выносной лист 71)

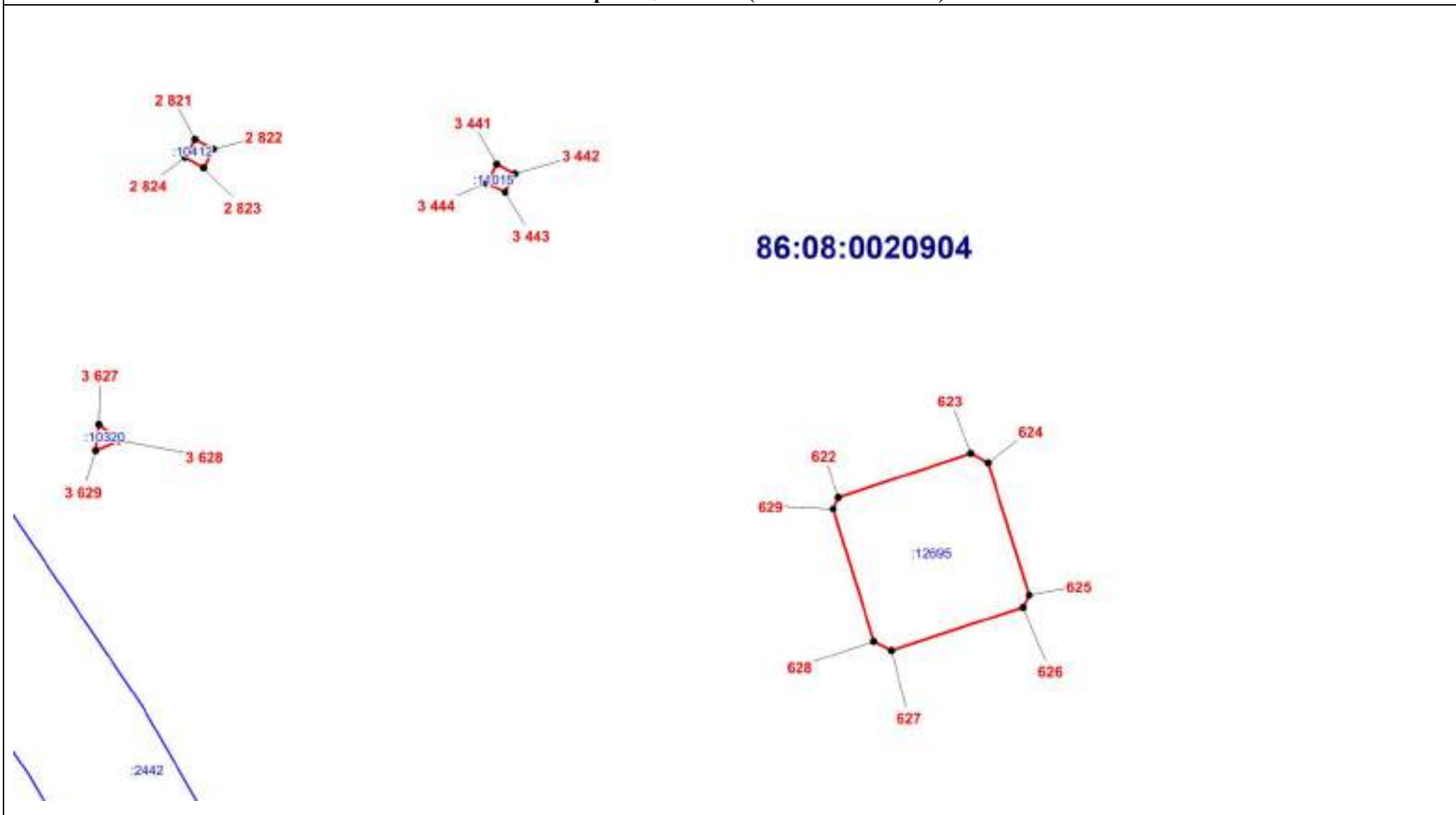


Масштаб 1:500

# ОПИСАНИЕ МЕСТОПОЛОЖЕНИЯ ГРАНИЦЫ

И. Зона инженерной инфраструктуры (вне границ населенного пункта) сельского поселения Сентябрьский Нефтеюганского района  
(наименование объекта)

План границ объекта (Выносной лист 72)



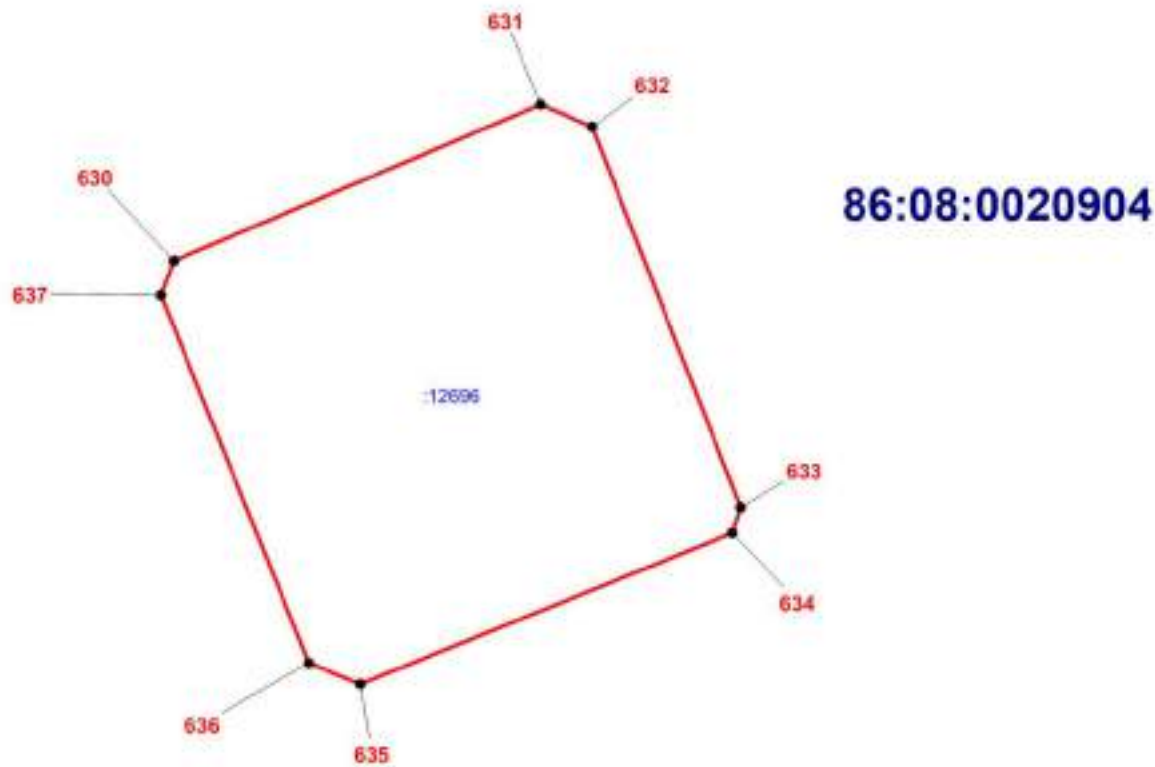
Масштаб 1:500



## ОПИСАНИЕ МЕСТОПОЛОЖЕНИЯ ГРАНИЦЫ

И. Зона инженерной инфраструктуры (вне границ населенного пункта) сельского поселения Сентябрьский Нефтеюганского района  
(наименование объекта)

План границ объекта (Выносной лист 73)

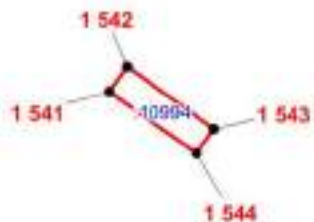


Масштаб 1:250

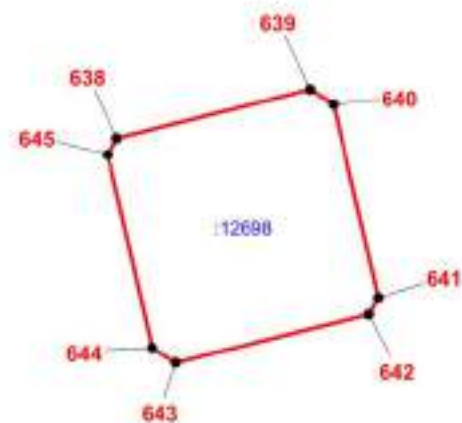
## ОПИСАНИЕ МЕСТОПОЛОЖЕНИЯ ГРАНИЦЫ

И. Зона инженерной инфраструктуры (вне границ населенного пункта) сельского поселения Сентябрьский Нефтеюганского района  
(наименование объекта)

План границ объекта (Выносной лист 74)



**86:08:0020904**



Масштаб 1:500

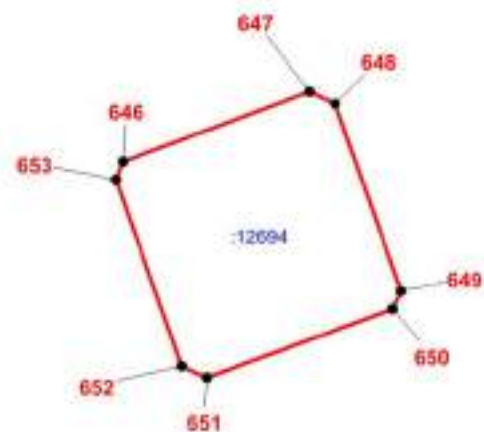
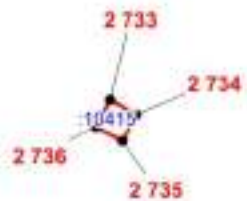
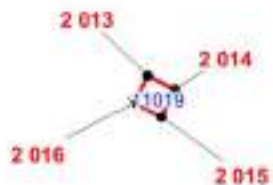
## ОПИСАНИЕ МЕСТОПОЛОЖЕНИЯ ГРАНИЦЫ

И. Зона инженерной инфраструктуры (вне границ населенного пункта) сельского поселения Сентябрьский Нефтеюганского района  
(наименование объекта)

План границ объекта (Выносной лист 75)



86:08:0020904

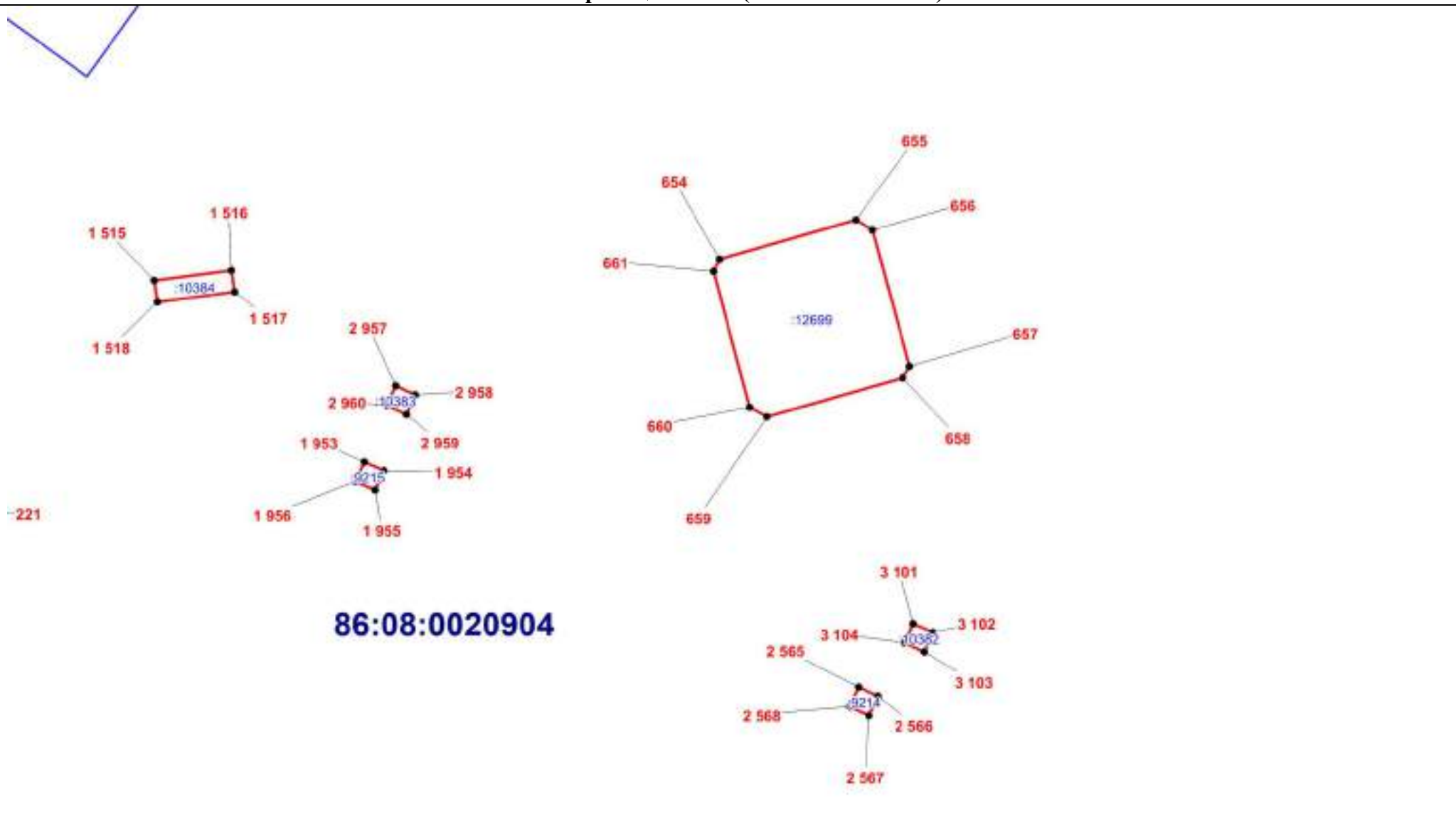


Масштаб 1:500

# ОПИСАНИЕ МЕСТОПОЛОЖЕНИЯ ГРАНИЦЫ

И. Зона инженерной инфраструктуры (вне границ населенного пункта) сельского поселения Сентябрьский Нефтеюганского района  
(наименование объекта)

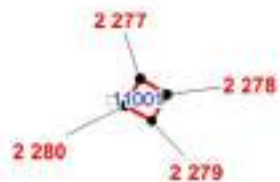
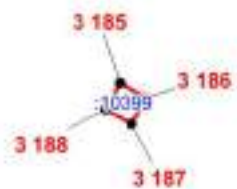
План границ объекта (Выносной лист 76)



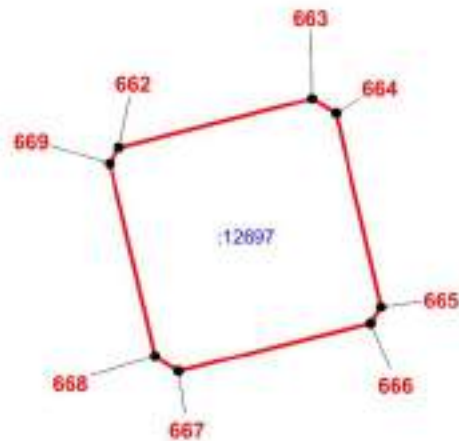
## ОПИСАНИЕ МЕСТОПОЛОЖЕНИЯ ГРАНИЦЫ

И. Зона инженерной инфраструктуры (вне границ населенного пункта) сельского поселения Сентябрьский Нефтеюганского района  
(наименование объекта)

План границ объекта (Выносной лист 77)



86:08:0020904

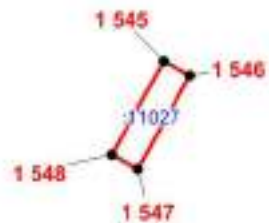


Масштаб 1:500

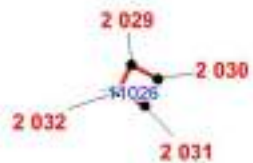
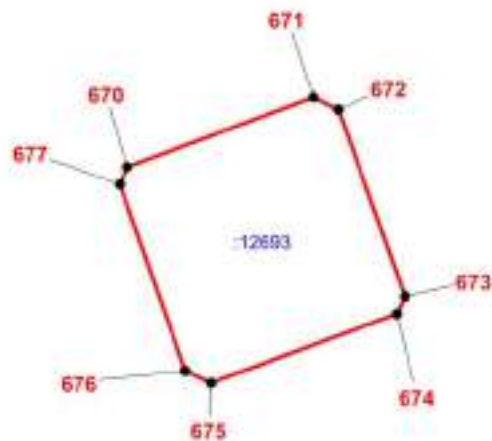
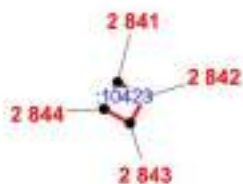
## ОПИСАНИЕ МЕСТОПОЛОЖЕНИЯ ГРАНИЦЫ

И. Зона инженерной инфраструктуры (вне границ населенного пункта) сельского поселения Сентябрьский Нефтеюганского района  
(наименование объекта)

План границ объекта (Выносной лист 78)



86:08:0020904



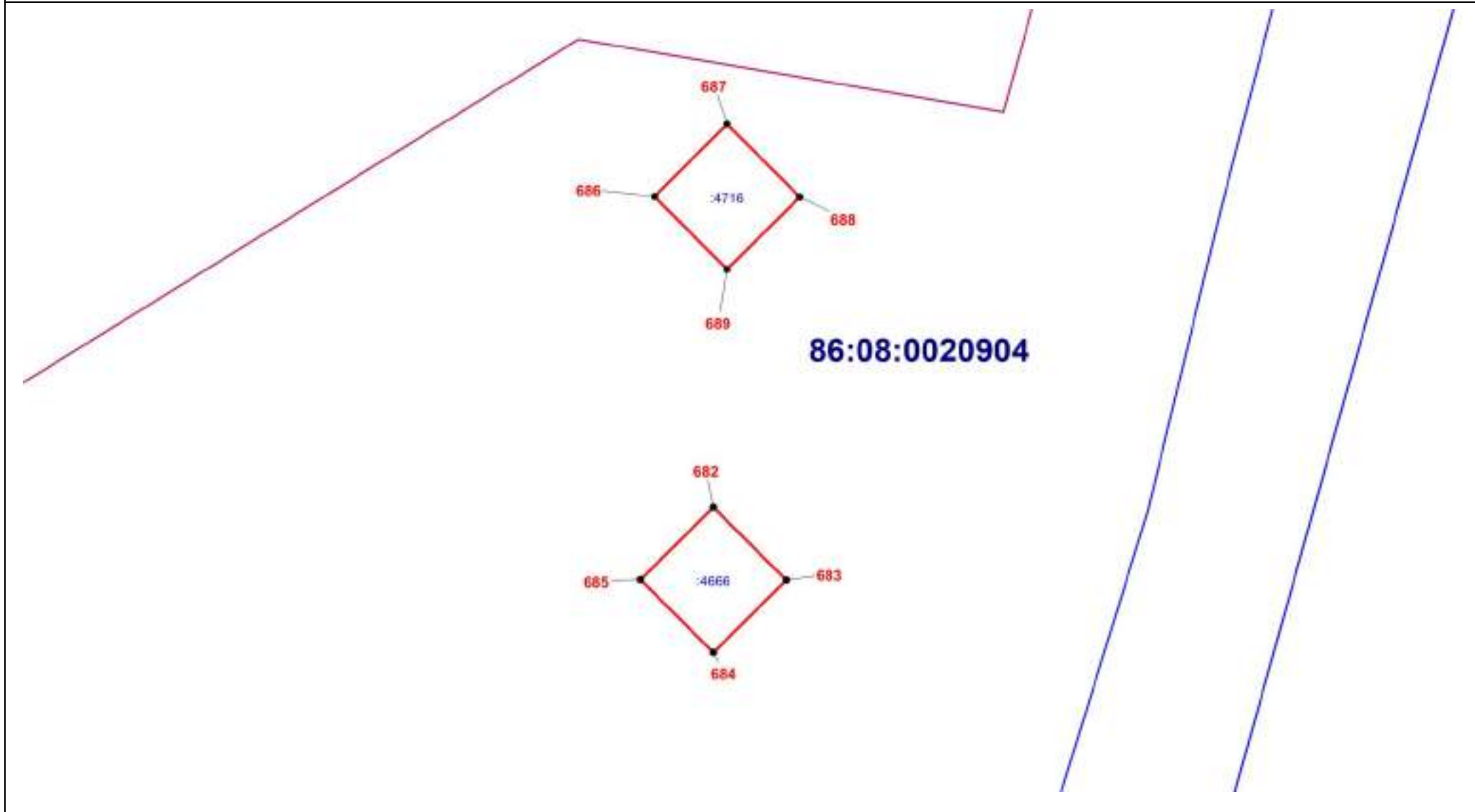
Масштаб 1:500



## ОПИСАНИЕ МЕСТОПОЛОЖЕНИЯ ГРАНИЦЫ

И. Зона инженерной инфраструктуры (вне границ населенного пункта) сельского поселения Сентябрьский Нефтеюганского района  
(наименование объекта)

План границ объекта (Выносной лист 79)

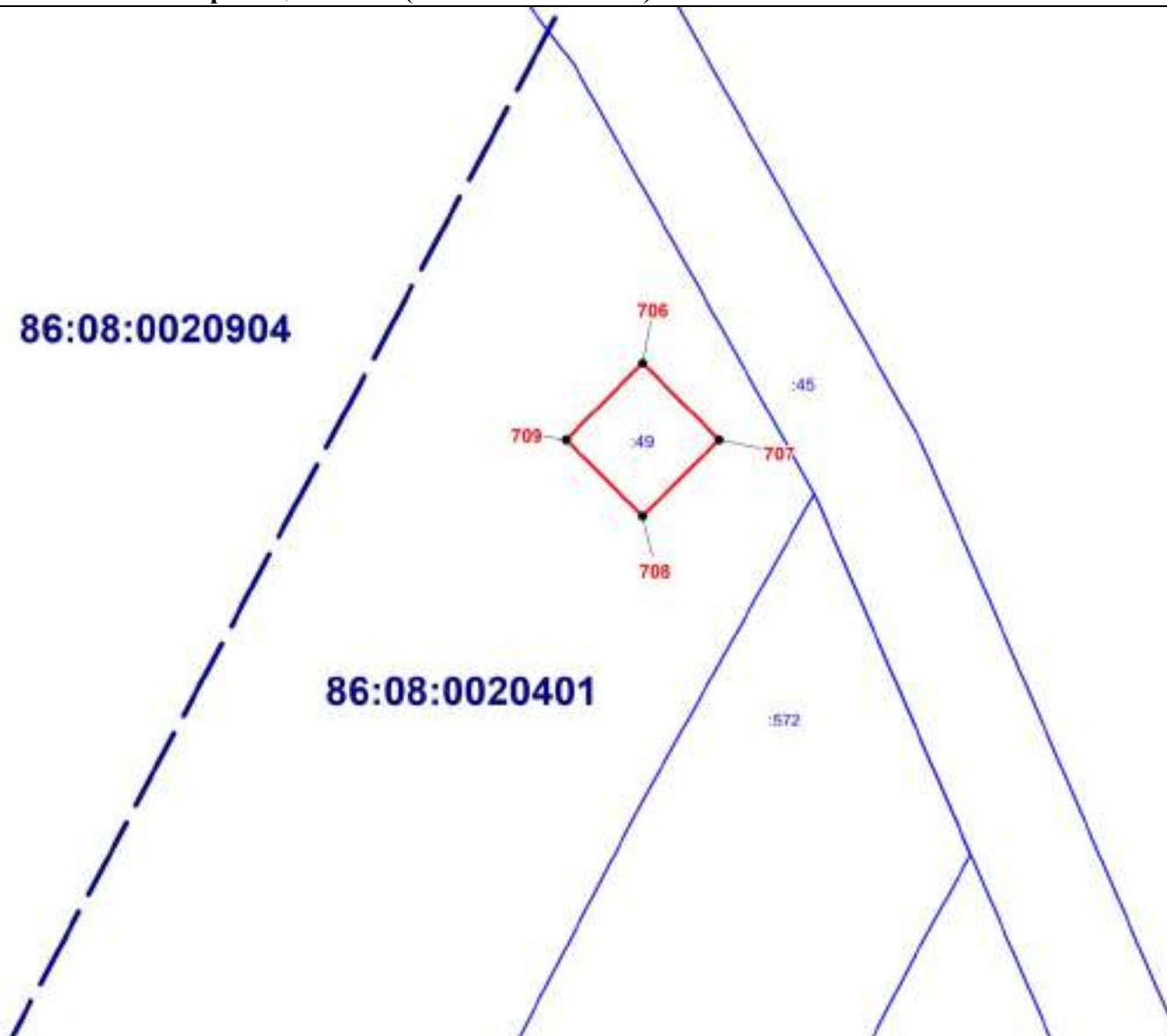


Масштаб 1:700

# ОПИСАНИЕ МЕСТОПОЛОЖЕНИЯ ГРАНИЦЫ

И. Зона инженерной инфраструктуры (вне границ населенного пункта) сельского поселения Сентябрьский Нефтеюганского района  
(наименование объекта)

План границ объекта (Выносной лист 80)

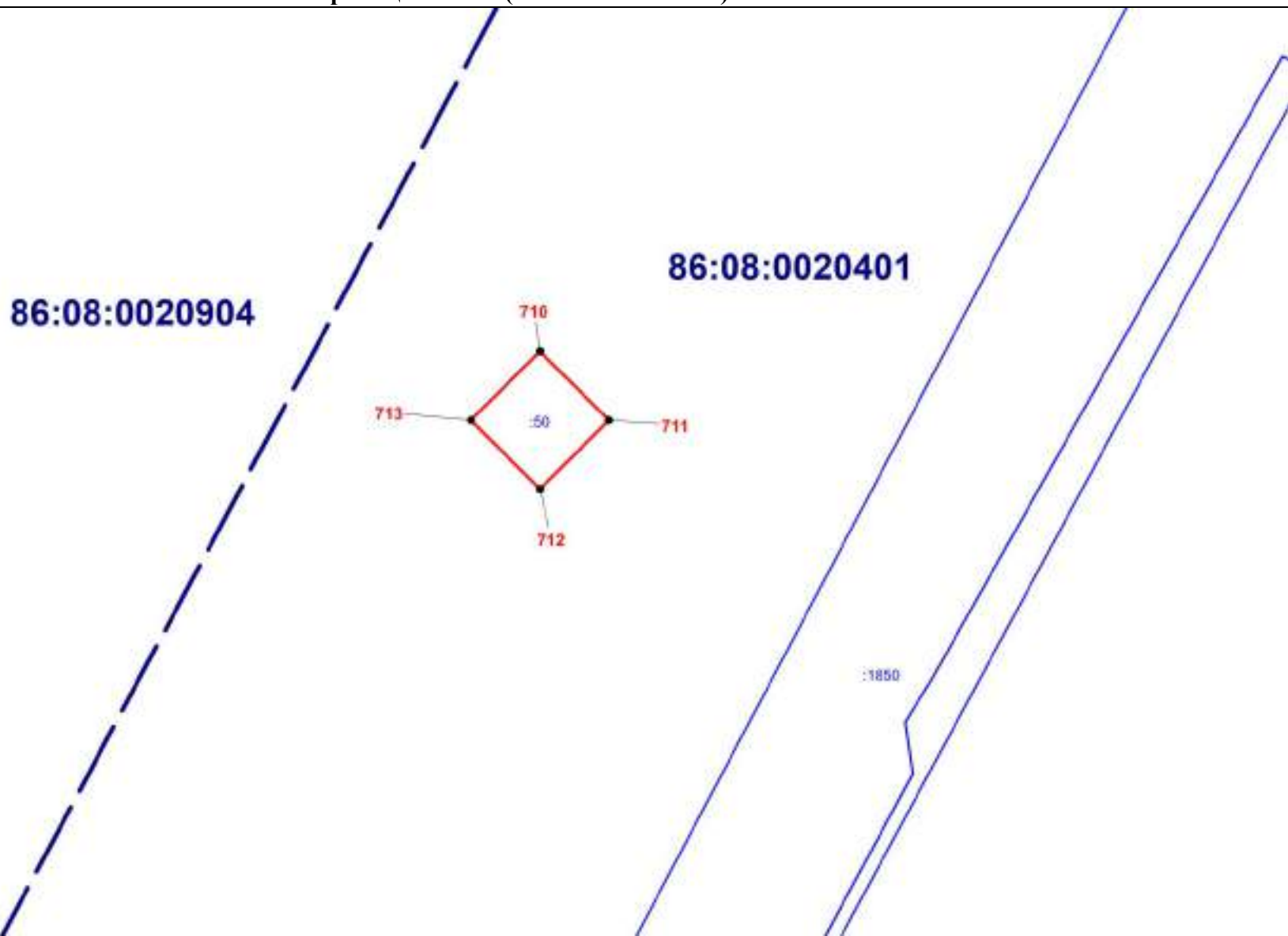


Масштаб 1:700

# ОПИСАНИЕ МЕСТОПОЛОЖЕНИЯ ГРАНИЦЫ

И. Зона инженерной инфраструктуры (вне границ населенного пункта) сельского поселения Сентябрьский Нефтеюганского района  
(наименование объекта)

План границ объекта (Выносной лист 81)

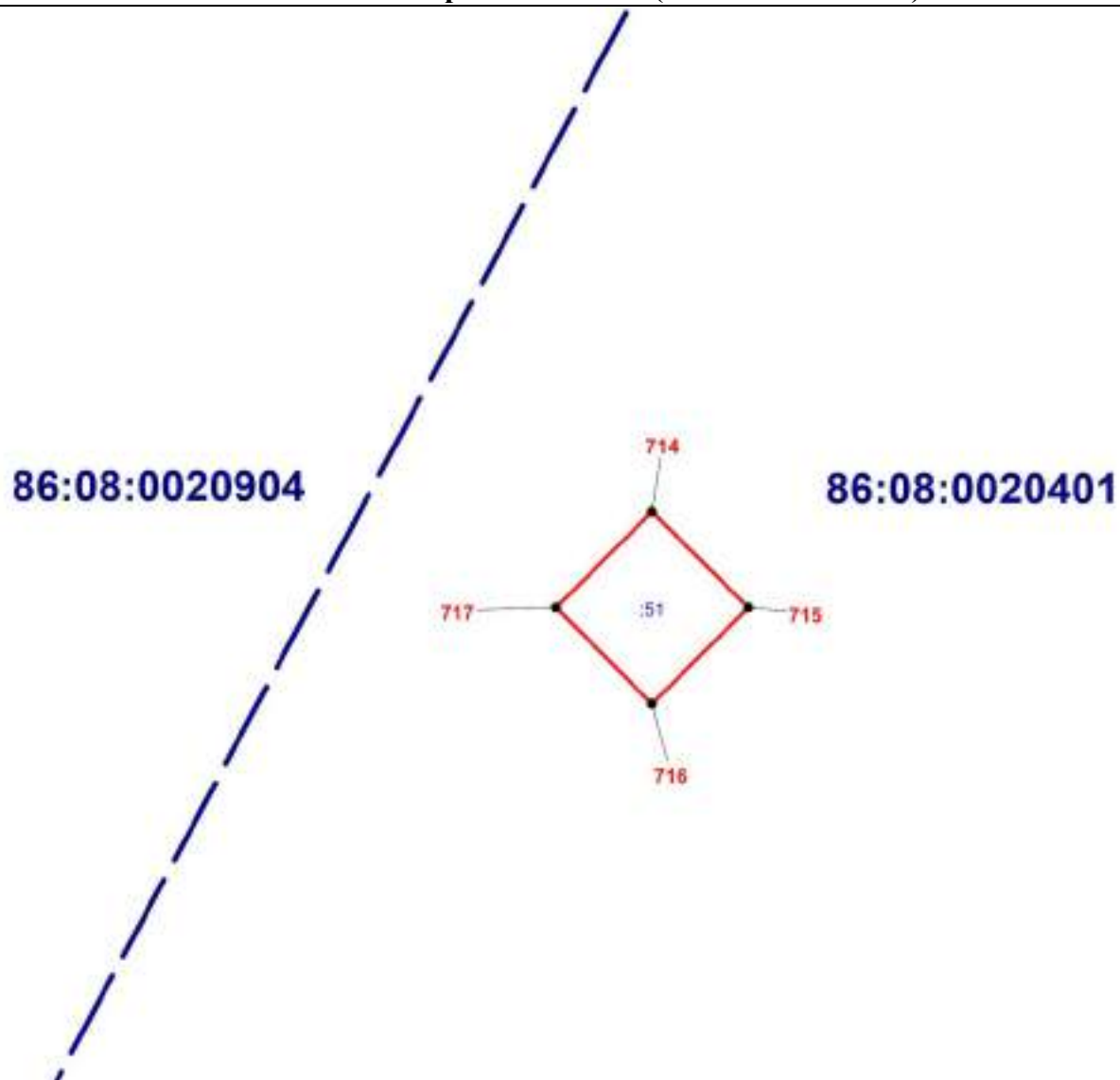


Масштаб 1:700

## ОПИСАНИЕ МЕСТОПОЛОЖЕНИЯ ГРАНИЦЫ

И. Зона инженерной инфраструктуры (вне границ населенного пункта) сельского поселения Сентябрьский Нефтеюганского района  
(наименование объекта)

План границ объекта (Выносной лист 82)

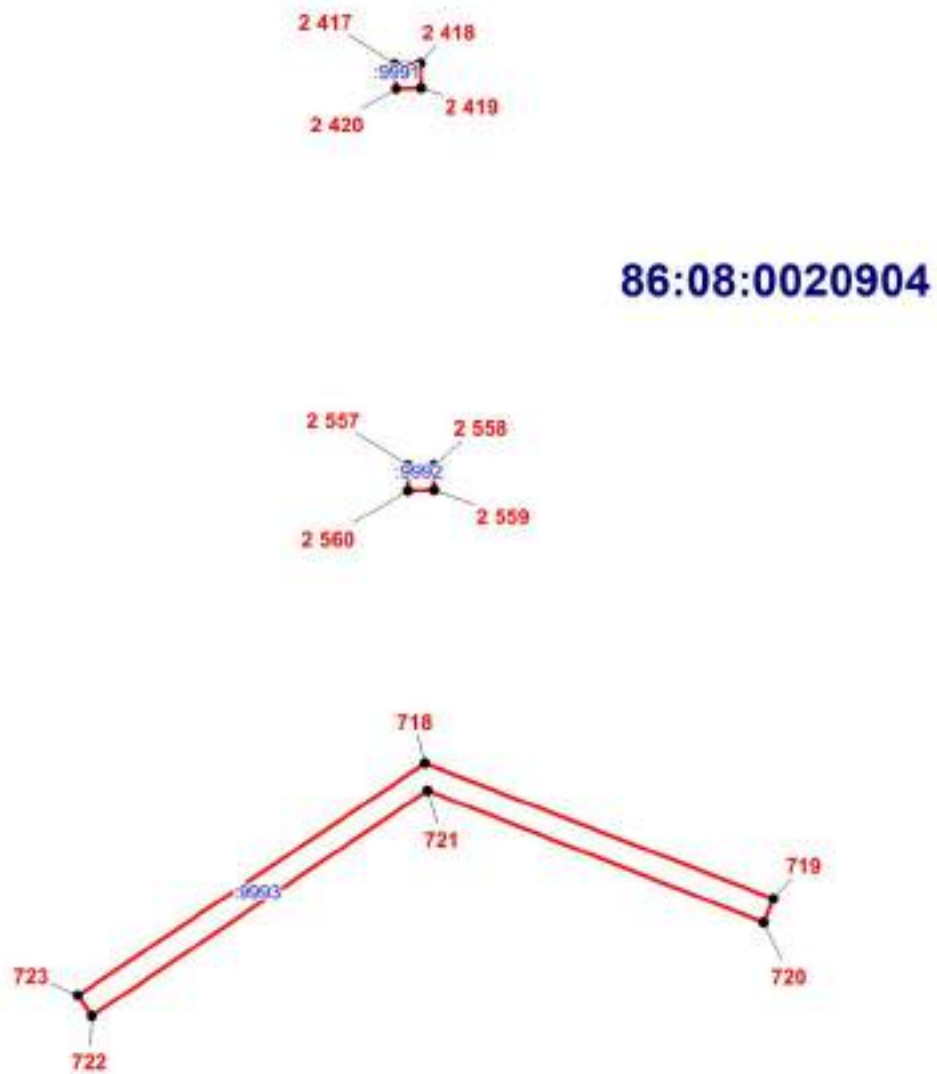


Масштаб 1:600

## ОПИСАНИЕ МЕСТОПОЛОЖЕНИЯ ГРАНИЦЫ

И. Зона инженерной инфраструктуры (вне границ населенного пункта) сельского поселения Сентябрьский Нефтеюганского района  
(наименование объекта)

План границ объекта (Выносной лист 83)



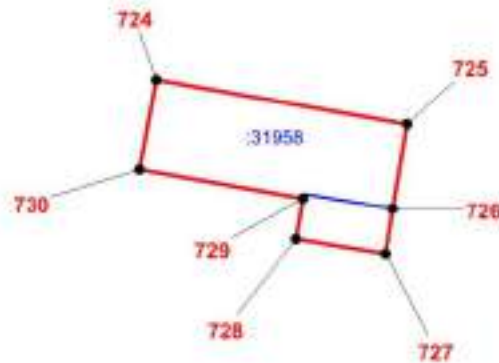
Масштаб 1:600

## ОПИСАНИЕ МЕСТОПОЛОЖЕНИЯ ГРАНИЦЫ

И. Зона инженерной инфраструктуры (вне границ населенного пункта) сельского поселения Сентябрьский Нефтеюганского района  
(наименование объекта)

План границ объекта (Выносной лист 84)

86:08:0030702



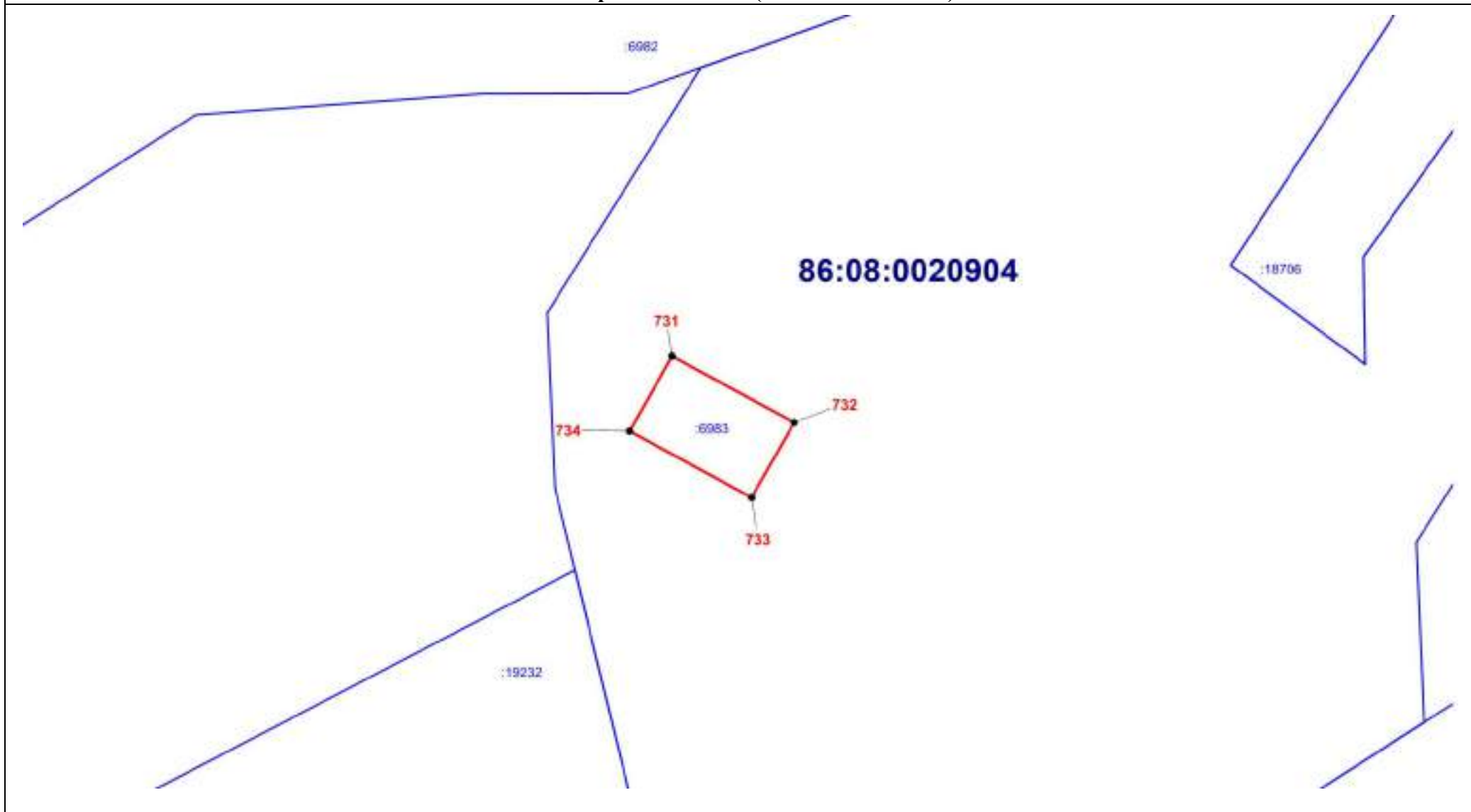
Масштаб 1:500



## ОПИСАНИЕ МЕСТОПОЛОЖЕНИЯ ГРАНИЦЫ

И. Зона инженерной инфраструктуры (вне границ населенного пункта) сельского поселения Сентябрьский Нефтеюганского района  
(наименование объекта)

План границ объекта (Выносной лист 85)

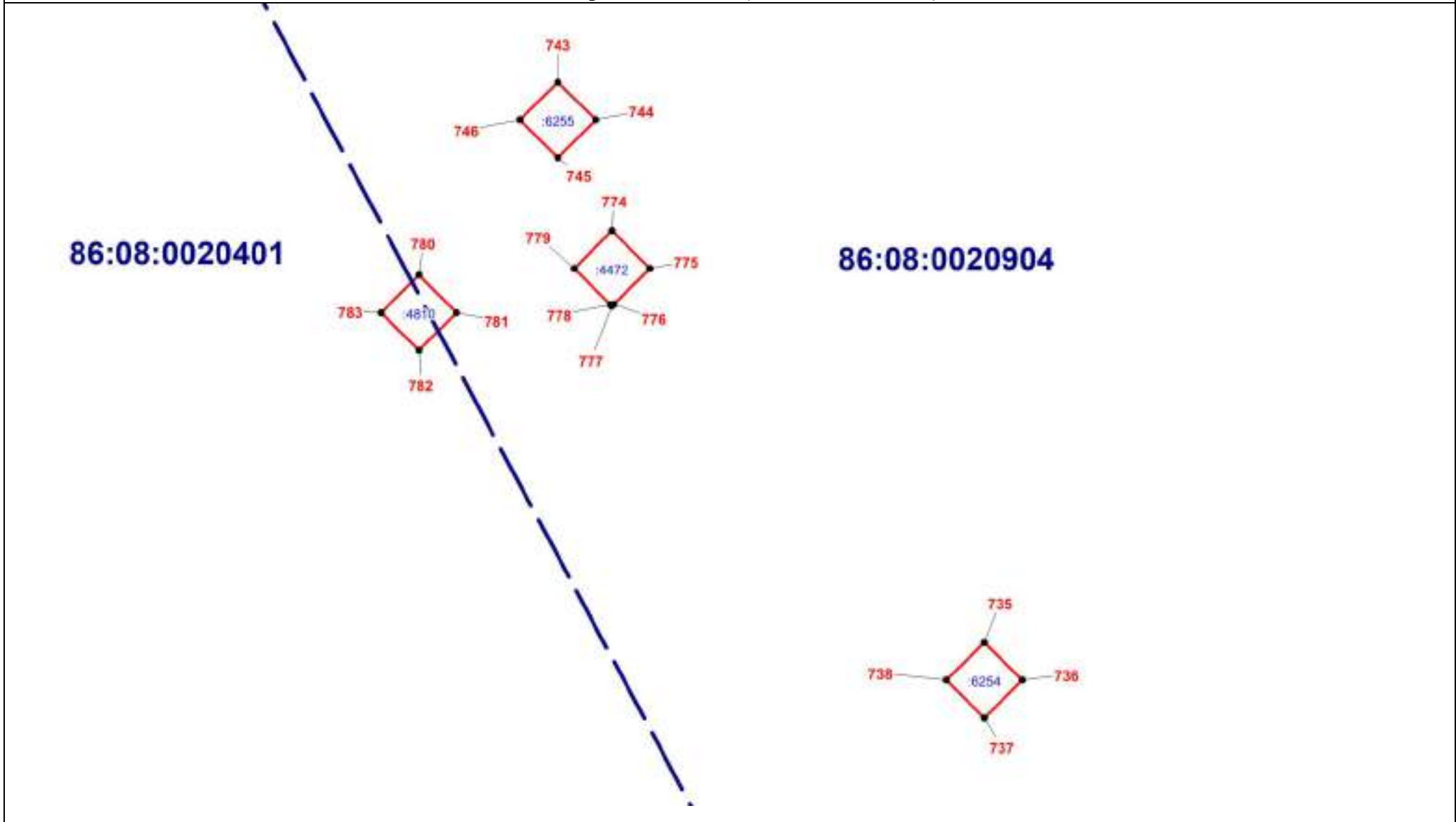


Масштаб 1:500

# ОПИСАНИЕ МЕСТОПОЛОЖЕНИЯ ГРАНИЦЫ

И. Зона инженерной инфраструктуры (вне границ населенного пункта) сельского поселения Сентябрьский Нефтеюганского района  
(наименование объекта)

План границ объекта (Выносной лист 86)

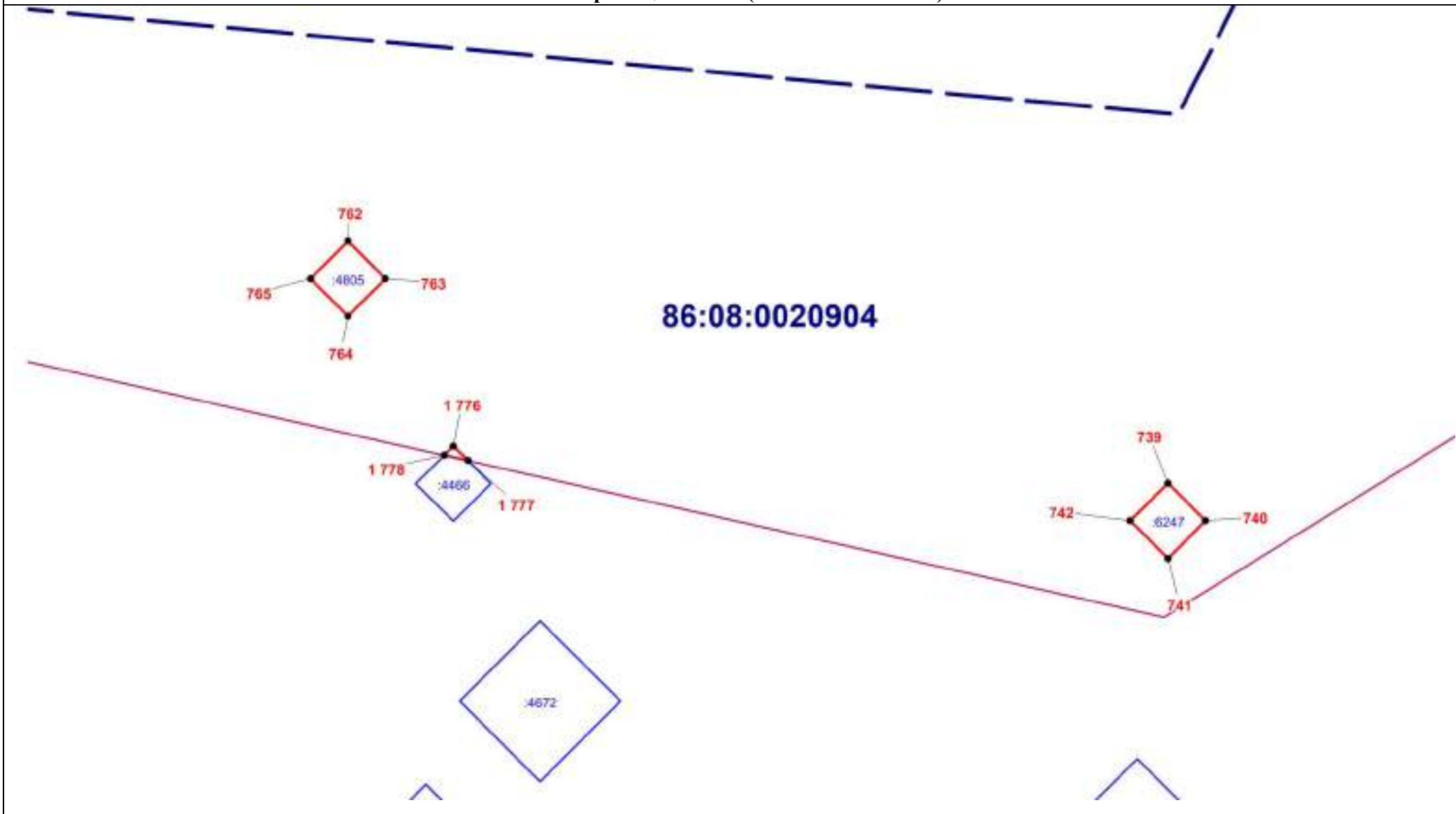


Масштаб 1:1000

# ОПИСАНИЕ МЕСТОПОЛОЖЕНИЯ ГРАНИЦЫ

И. Зона инженерной инфраструктуры (вне границ населенного пункта) сельского поселения Сентябрьский Нефтеюганского района  
(наименование объекта)

План границ объекта (Выносной лист 87)

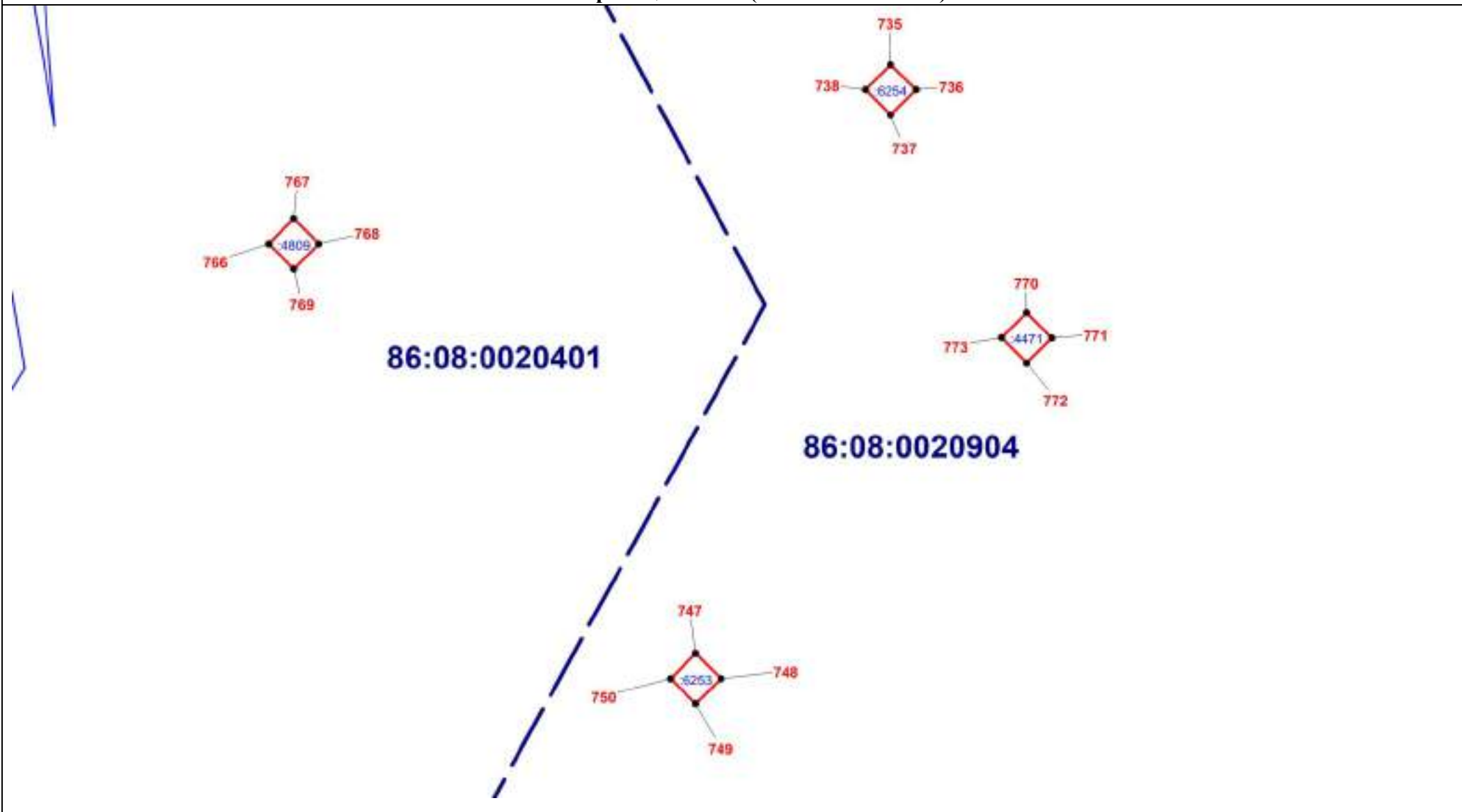


Масштаб 1:1000

# ОПИСАНИЕ МЕСТОПОЛОЖЕНИЯ ГРАНИЦЫ

И. Зона инженерной инфраструктуры (вне границ населенного пункта) сельского поселения Сентябрьский Нефтеюганского района  
(наименование объекта)

План границ объекта (Выносной лист 88)

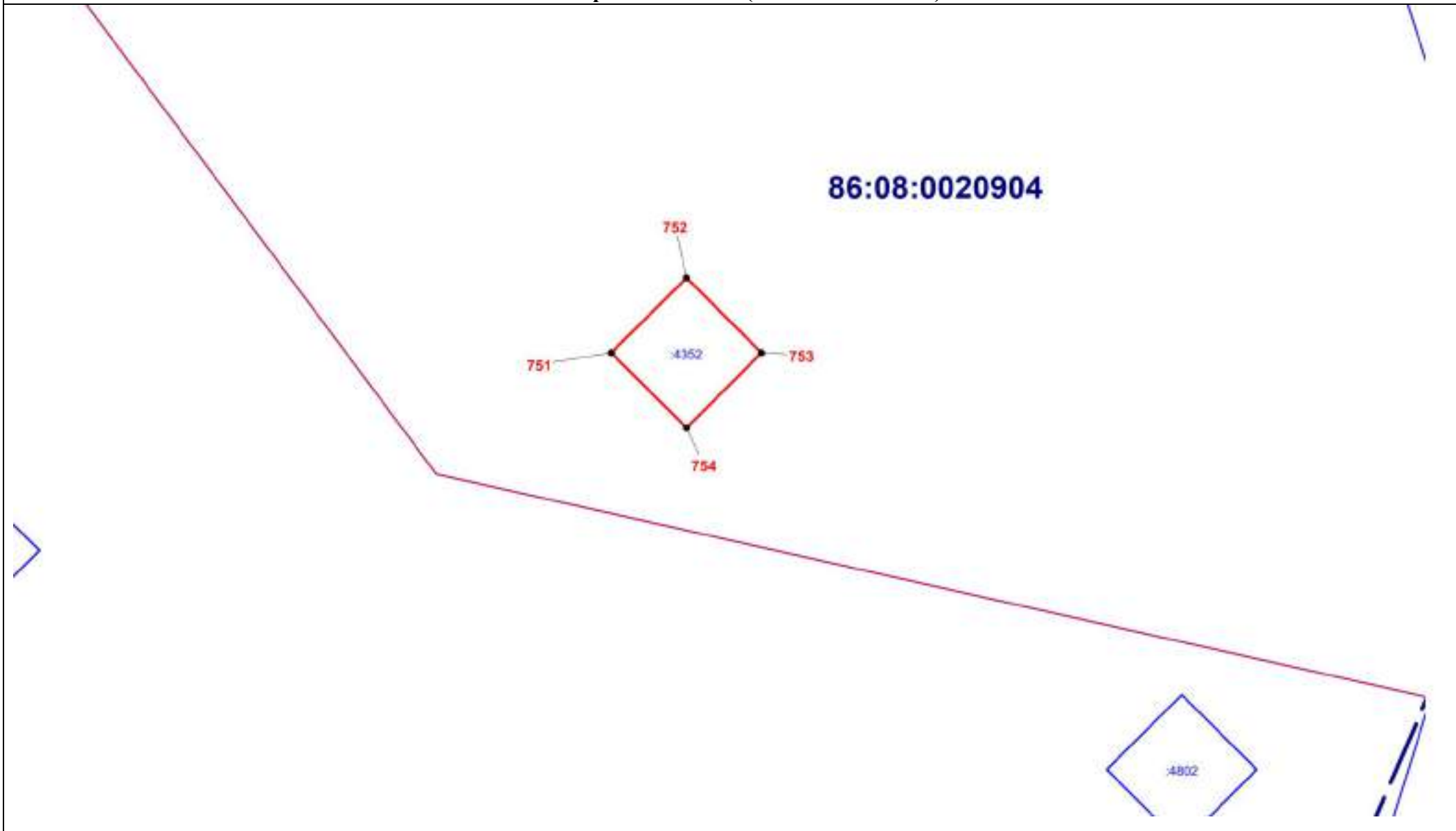


Масштаб 1:1500

# ОПИСАНИЕ МЕСТОПОЛОЖЕНИЯ ГРАНИЦЫ

И. Зона инженерной инфраструктуры (вне границ населенного пункта) сельского поселения Сентябрьский Нефтеюганского района  
(наименование объекта)

План границ объекта (Выносной лист 89)

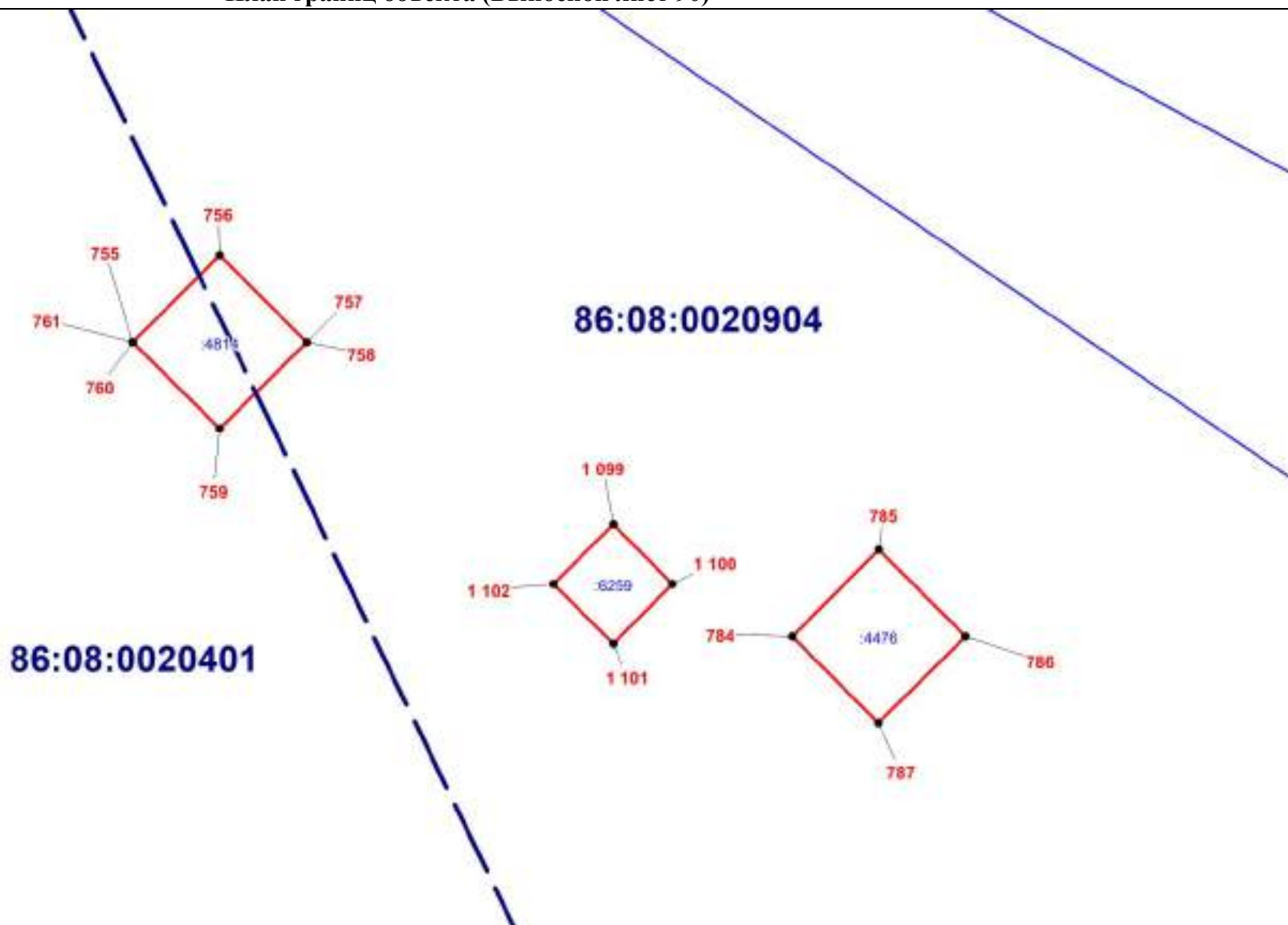


Масштаб 1:500

# ОПИСАНИЕ МЕСТОПОЛОЖЕНИЯ ГРАНИЦЫ

И. Зона инженерной инфраструктуры (вне границ населенного пункта) сельского поселения Сентябрьский Нефтеюганского района  
(наименование объекта)

План границ объекта (Выносной лист 90)

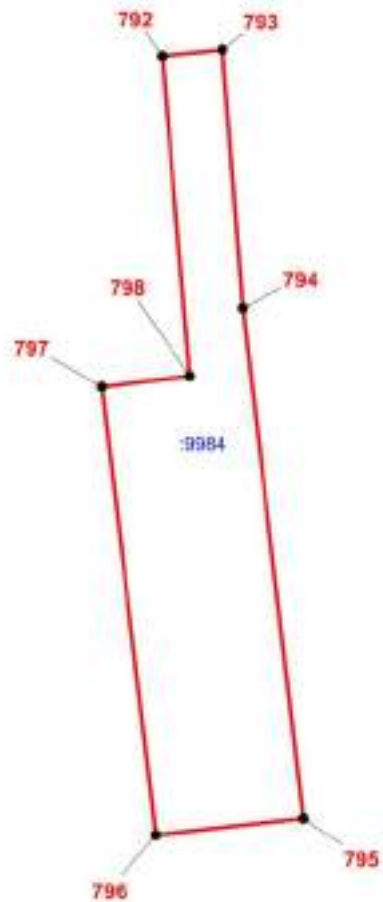


Масштаб 1:500

## ОПИСАНИЕ МЕСТОПОЛОЖЕНИЯ ГРАНИЦЫ

И. Зона инженерной инфраструктуры (вне границ населенного пункта) сельского поселения Сентябрьский Нефтеюганского района  
(наименование объекта)

План границ объекта (Выносной лист 91)



86:08:0020904

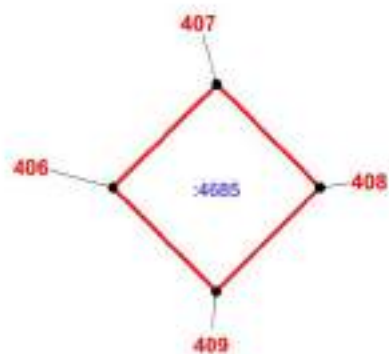
Масштаб 1:250



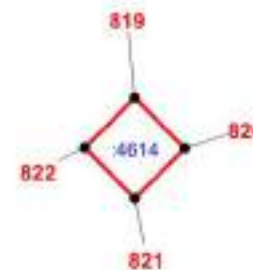
# ОПИСАНИЕ МЕСТОПОЛОЖЕНИЯ ГРАНИЦЫ

И. Зона инженерной инфраструктуры (вне границ населенного пункта) сельского поселения Сентябрьский Нефтеюганского района  
(наименование объекта)

План границ объекта (Выносной лист 92)



86:08:0020904

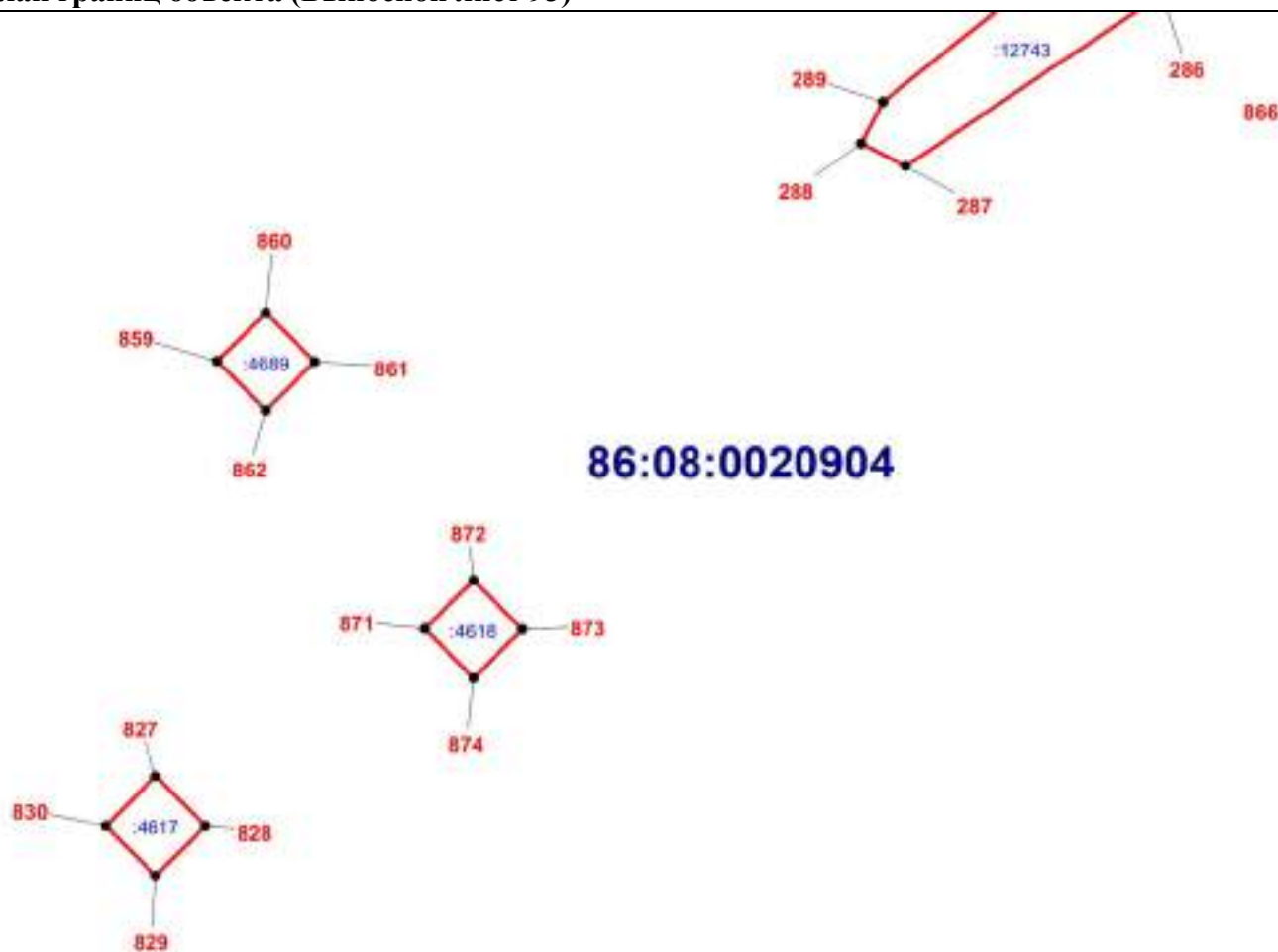


Масштаб 1:1000

## ОПИСАНИЕ МЕСТОПОЛОЖЕНИЯ ГРАНИЦЫ

И. Зона инженерной инфраструктуры (вне границ населенного пункта) сельского поселения Сентябрьский Нефтеюганского района  
(наименование объекта)

План границ объекта (Выносной лист 93)

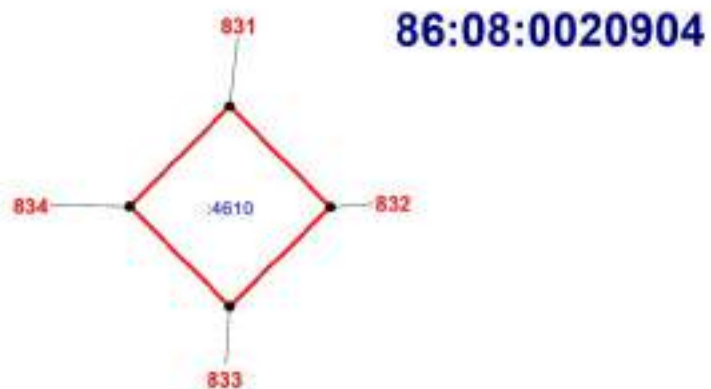


Масштаб 1:1000

## ОПИСАНИЕ МЕСТОПОЛОЖЕНИЯ ГРАНИЦЫ

И. Зона инженерной инфраструктуры (вне границ населенного пункта) сельского поселения Сентябрьский Нефтеюганского района  
(наименование объекта)

План границ объекта (Выносной лист 94)

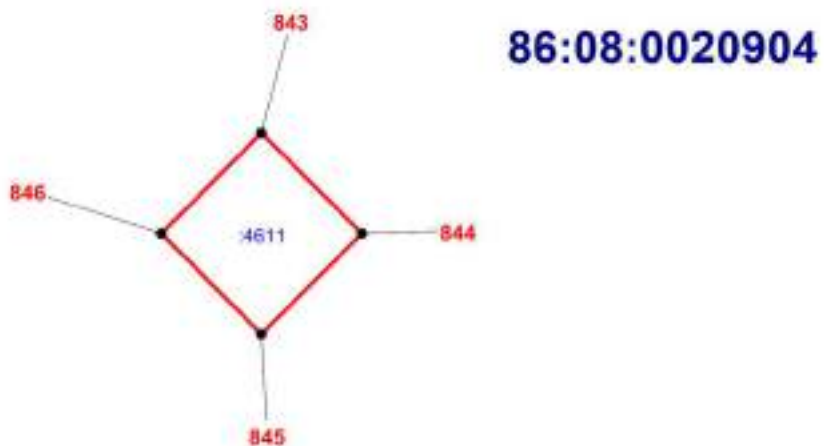


Масштаб 1:500

**ОПИСАНИЕ МЕСТОПОЛОЖЕНИЯ ГРАНИЦЫ**

**И. Зона инженерной инфраструктуры (вне границ населенного пункта) сельского поселения Сентябрьский Нефтеюганского района**  
(наименование объекта)

**План границ объекта (Выносной лист 95)**

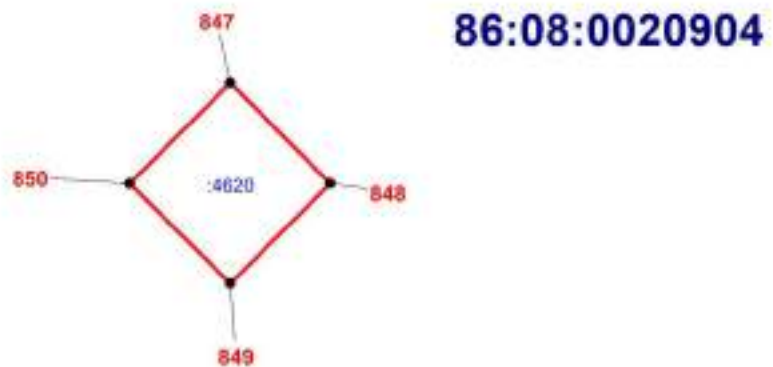


Масштаб 1:500

**ОПИСАНИЕ МЕСТОПОЛОЖЕНИЯ ГРАНИЦЫ**

**И. Зона инженерной инфраструктуры (вне границ населенного пункта) сельского поселения Сентябрьский Нефтеюганского района**  
(наименование объекта)

**План границ объекта (Выносной лист 96)**



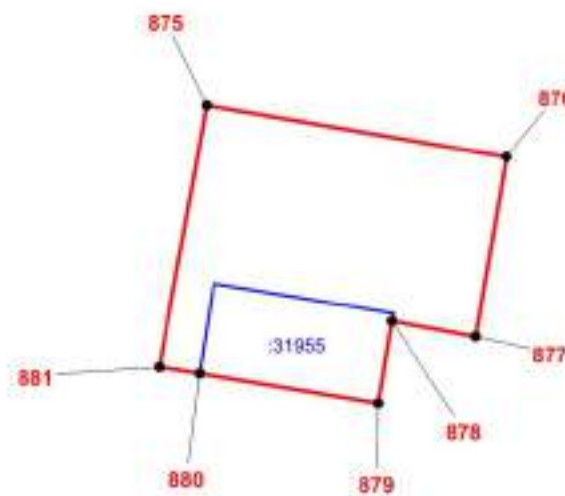
Масштаб 1:500

## ОПИСАНИЕ МЕСТОПОЛОЖЕНИЯ ГРАНИЦЫ

И. Зона инженерной инфраструктуры (вне границ населенного пункта) сельского поселения Сентябрьский Нефтеюганского района  
(наименование объекта)

План границ объекта (Выносной лист 97)

86:08:0030702

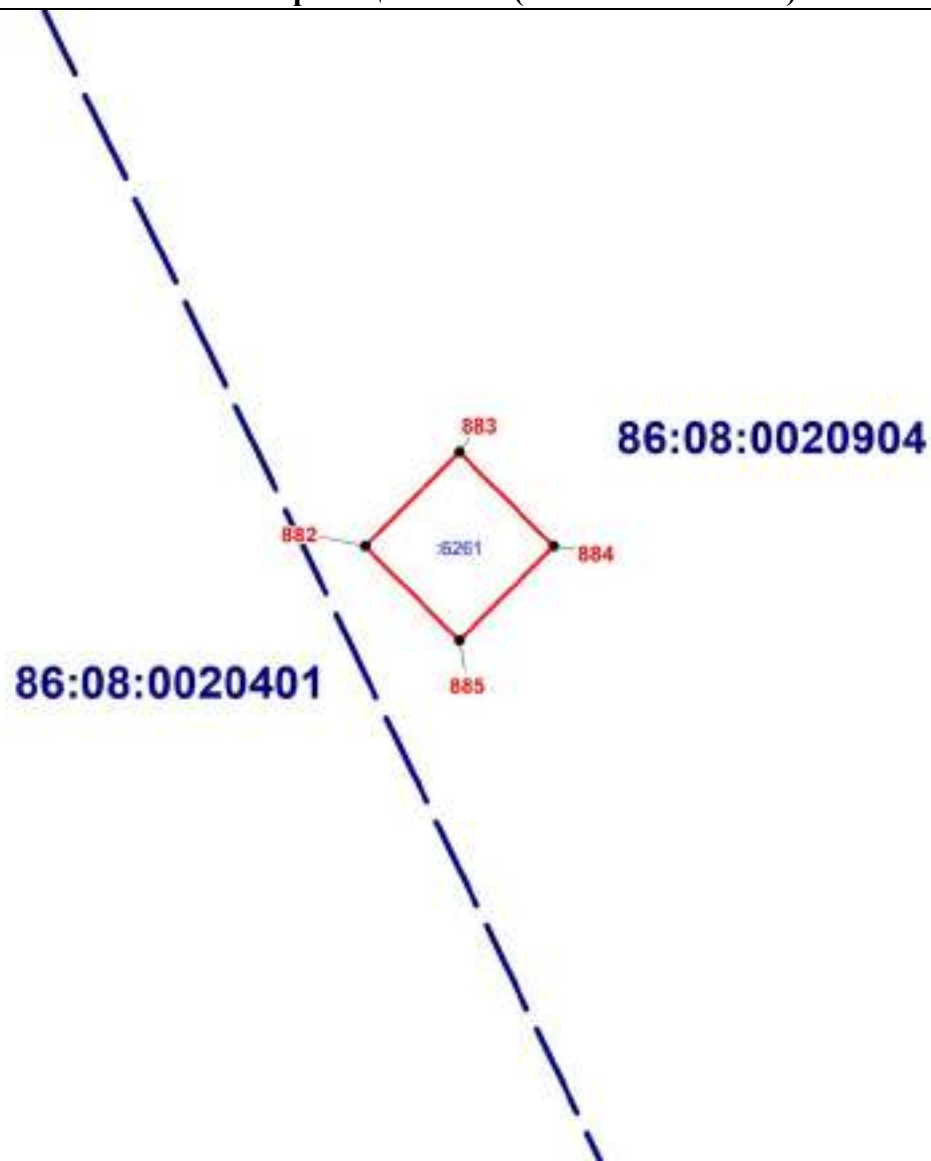


Масштаб 1:250

## ОПИСАНИЕ МЕСТОПОЛОЖЕНИЯ ГРАНИЦЫ

И. Зона инженерной инфраструктуры (вне границ населенного пункта) сельского поселения Сентябрьский Нефтеюганского района  
(наименование объекта)

План границ объекта (Выносной лист 98)



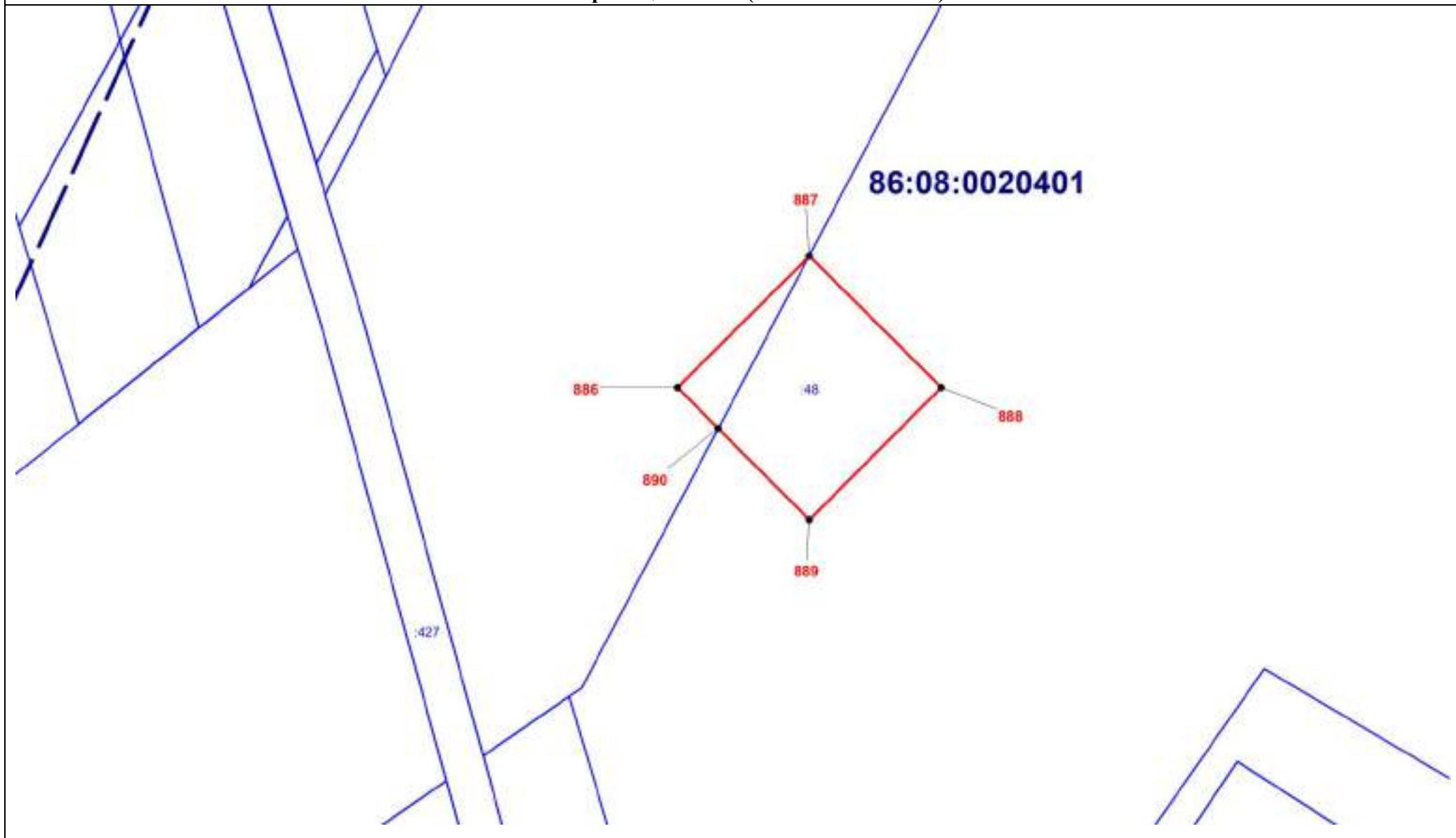
Масштаб 1:500



## ОПИСАНИЕ МЕСТОПОЛОЖЕНИЯ ГРАНИЦЫ

И. Зона инженерной инфраструктуры (вне границ населенного пункта) сельского поселения Сентябрьский Нефтеюганского района  
(наименование объекта)

План границ объекта (Выносной лист 99)

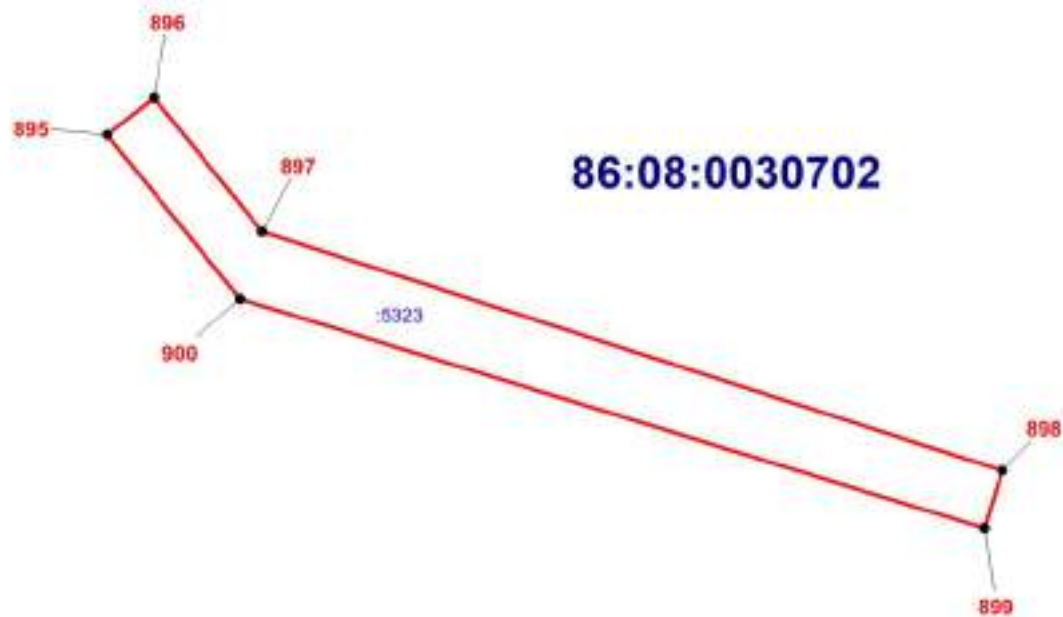


Масштаб 1:250

## ОПИСАНИЕ МЕСТОПОЛОЖЕНИЯ ГРАНИЦЫ

И. Зона инженерной инфраструктуры (вне границ населенного пункта) сельского поселения Сентябрьский Нефтеюганского района  
(наименование объекта)

План границ объекта (Выносной лист 100)

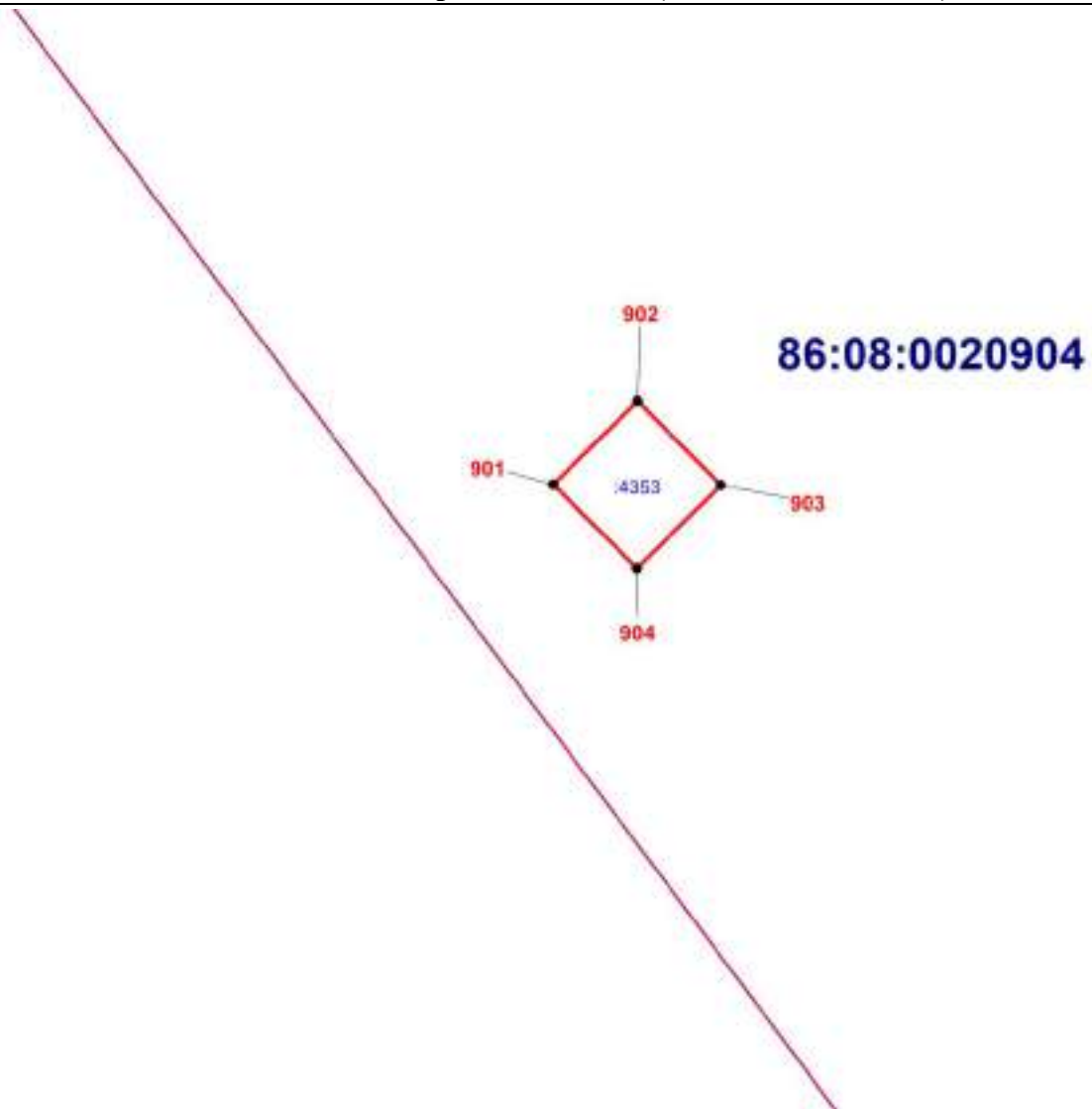


Масштаб 1:250

## ОПИСАНИЕ МЕСТОПОЛОЖЕНИЯ ГРАНИЦЫ

И. Зона инженерной инфраструктуры (вне границ населенного пункта) сельского поселения Сентябрьский Нефтеюганского района  
(наименование объекта)

План границ объекта (Выносной лист 101)

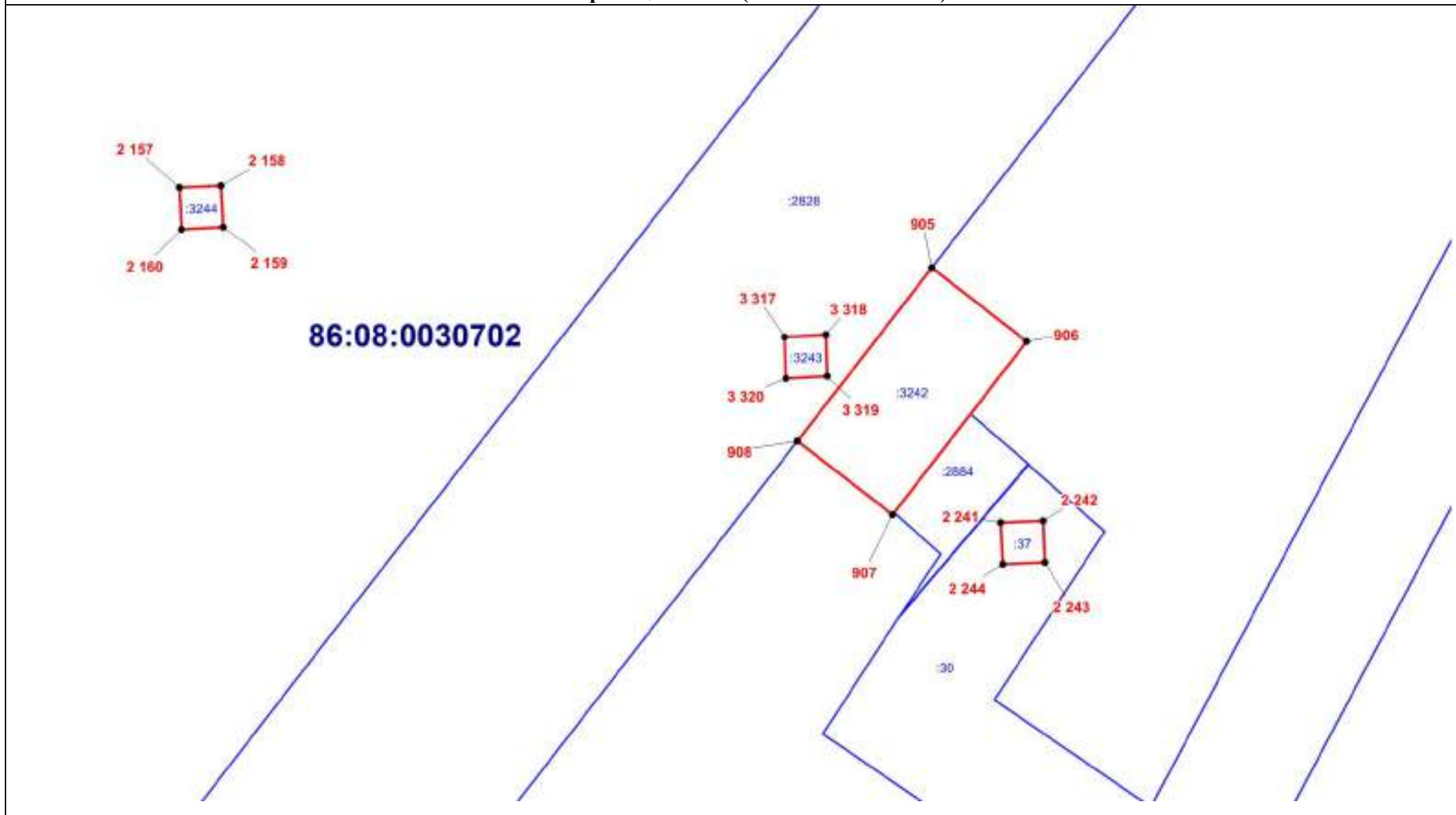


Масштаб 1:500

# ОПИСАНИЕ МЕСТОПОЛОЖЕНИЯ ГРАНИЦЫ

И. Зона инженерной инфраструктуры (вне границ населенного пункта) сельского поселения Сентябрьский Нефтеюганского района  
(наименование объекта)

План границ объекта (Выносной лист 102)

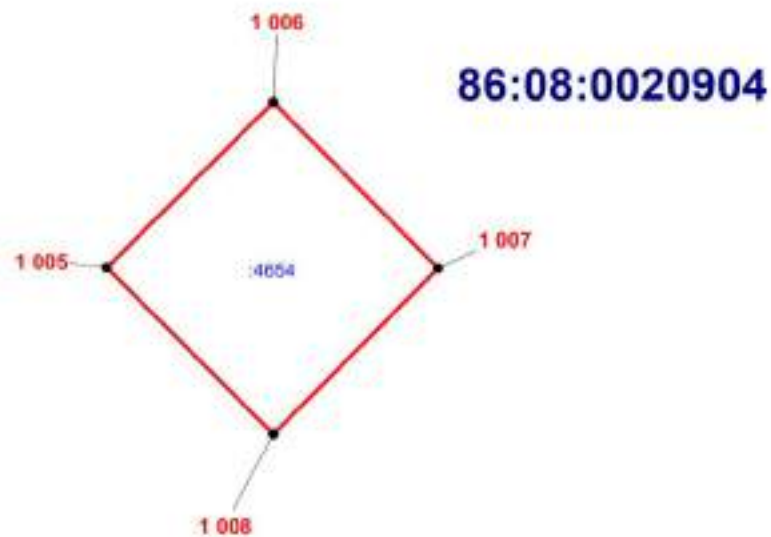


Масштаб 1:250

## ОПИСАНИЕ МЕСТОПОЛОЖЕНИЯ ГРАНИЦЫ

И. Зона инженерной инфраструктуры (вне границ населенного пункта) сельского поселения Сентябрьский Нефтеюганского района  
(наименование объекта)

План границ объекта (Выносной лист 103)

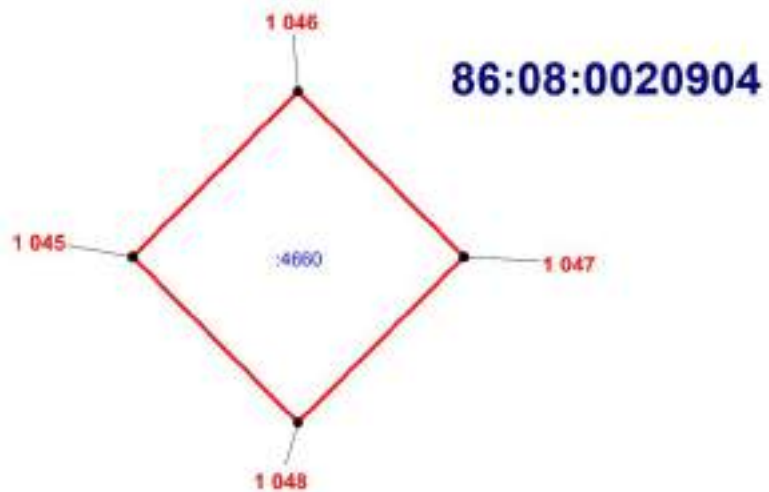


Масштаб 1:250

## ОПИСАНИЕ МЕСТОПОЛОЖЕНИЯ ГРАНИЦЫ

И. Зона инженерной инфраструктуры (вне границ населенного пункта) сельского поселения Сентябрьский Нефтеюганского района  
(наименование объекта)

План границ объекта (Выносной лист 104)



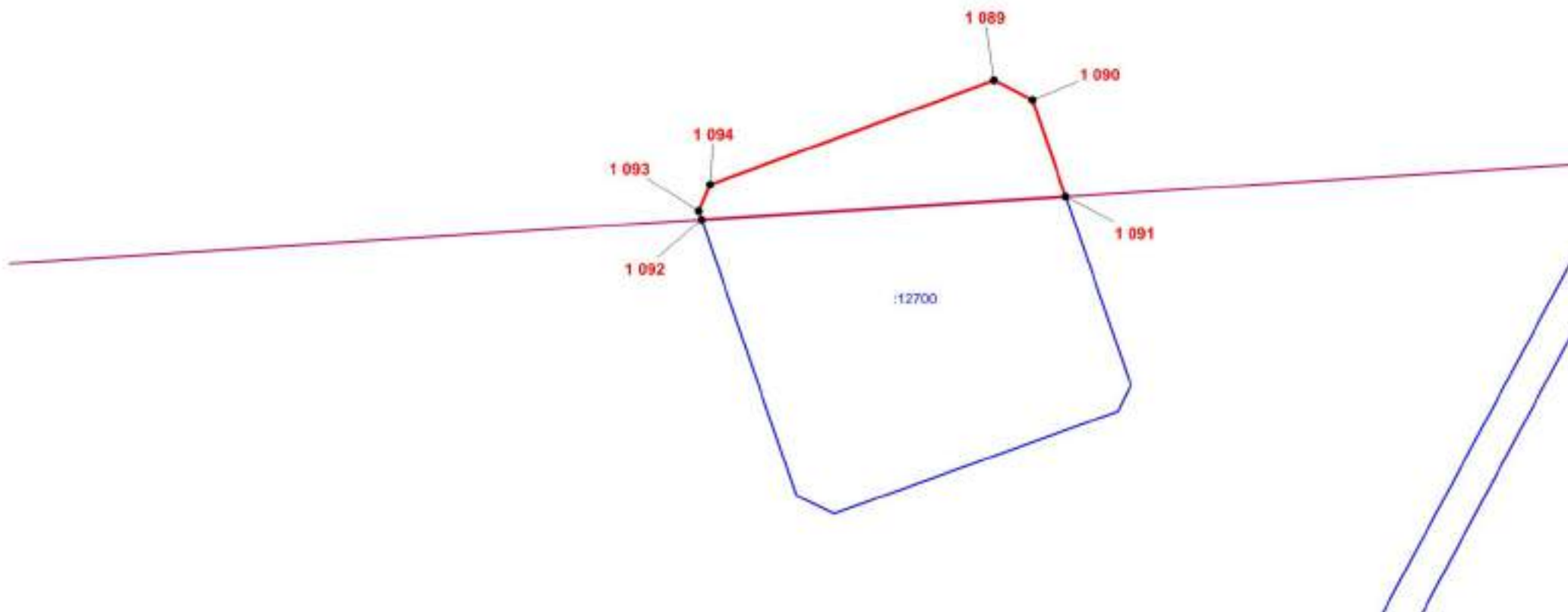
Масштаб 1:250

# ОПИСАНИЕ МЕСТОПОЛОЖЕНИЯ ГРАНИЦЫ

И. Зона инженерной инфраструктуры (вне границ населенного пункта) сельского поселения Сентябрьский Нефтеюганского района  
(наименование объекта)

План границ объекта (Выносной лист 105)

86:08:0020904



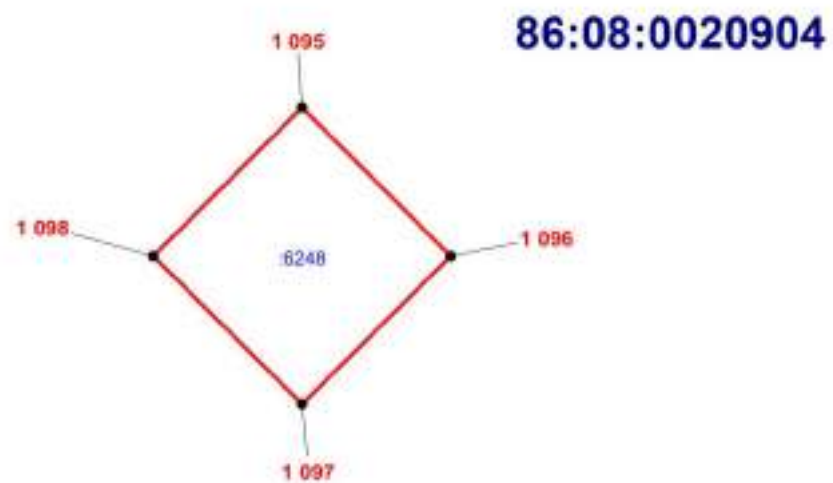
Масштаб 1:250



## ОПИСАНИЕ МЕСТОПОЛОЖЕНИЯ ГРАНИЦЫ

И. Зона инженерной инфраструктуры (вне границ населенного пункта) сельского поселения Сентябрьский Нефтеюганского района  
(наименование объекта)

План границ объекта (Выносной лист 106)

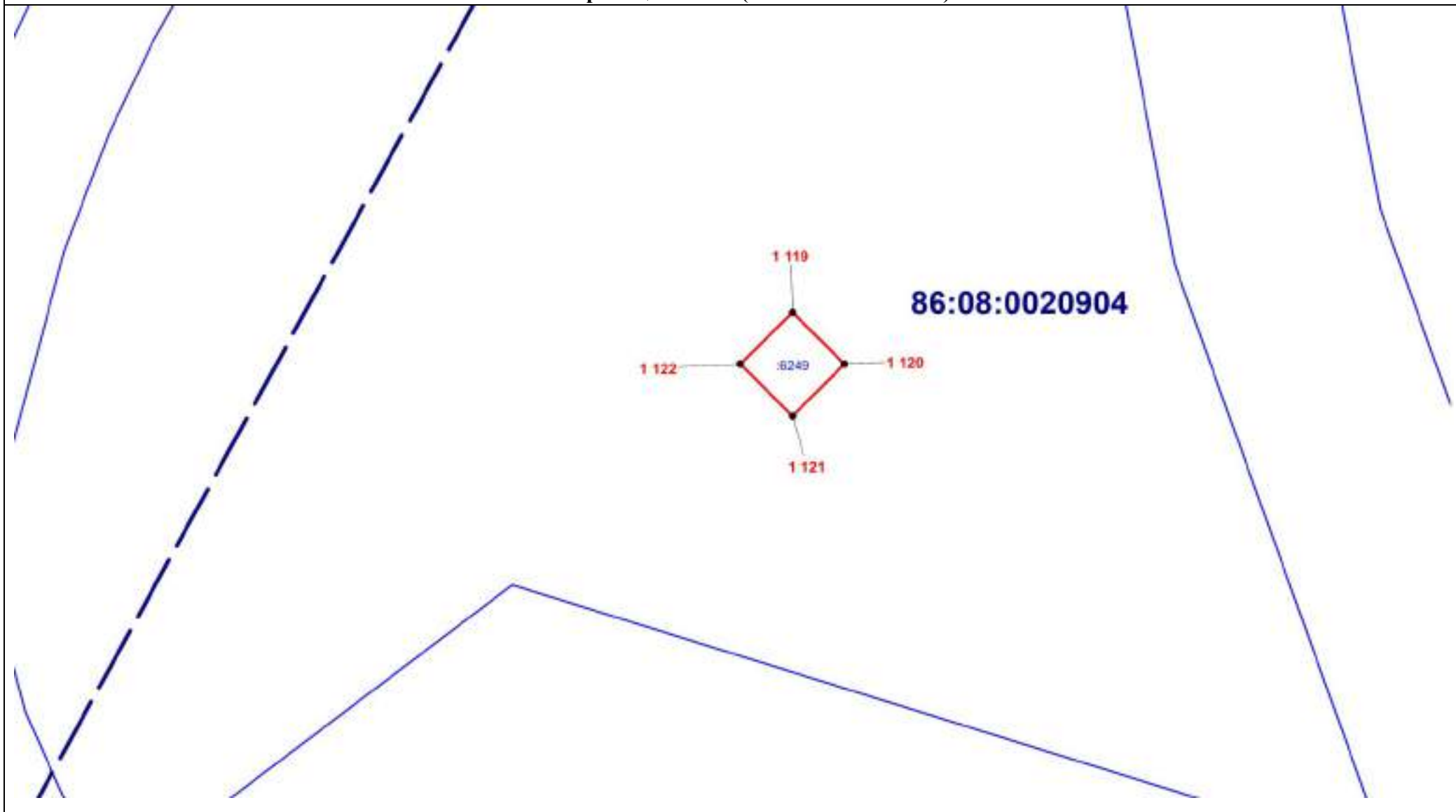


Масштаб 1:250

## ОПИСАНИЕ МЕСТОПОЛОЖЕНИЯ ГРАНИЦЫ

И. Зона инженерной инфраструктуры (вне границ населенного пункта) сельского поселения Сентябрьский Нефтеюганского района  
(наименование объекта)

План границ объекта (Выносной лист 107)

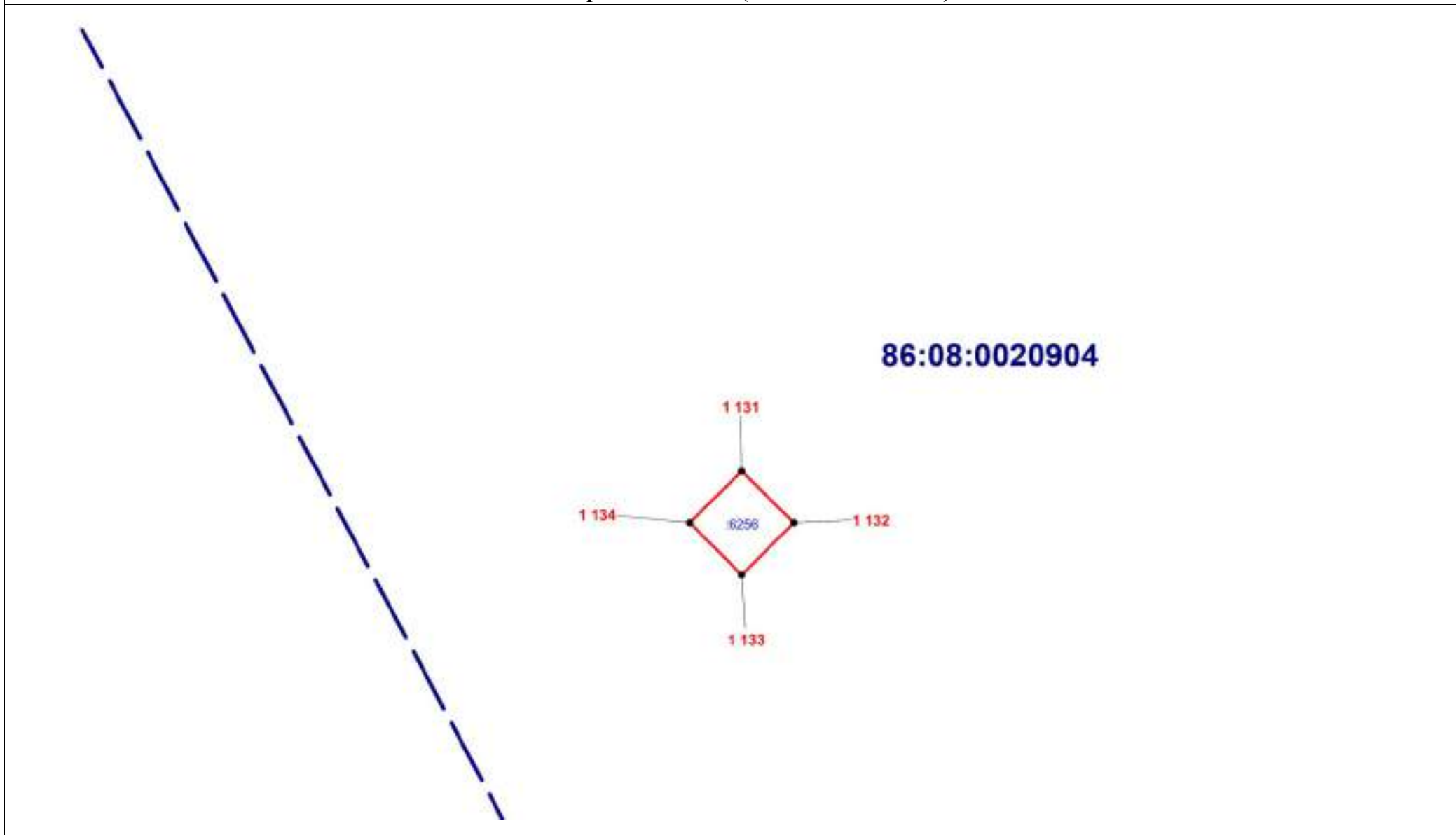


Масштаб 1:500

# ОПИСАНИЕ МЕСТОПОЛОЖЕНИЯ ГРАНИЦЫ

И. Зона инженерной инфраструктуры (вне границ населенного пункта) сельского поселения Сентябрьский Нефтеюганского района  
(наименование объекта)

План границ объекта (Выносной лист 108)



Масштаб 1:500

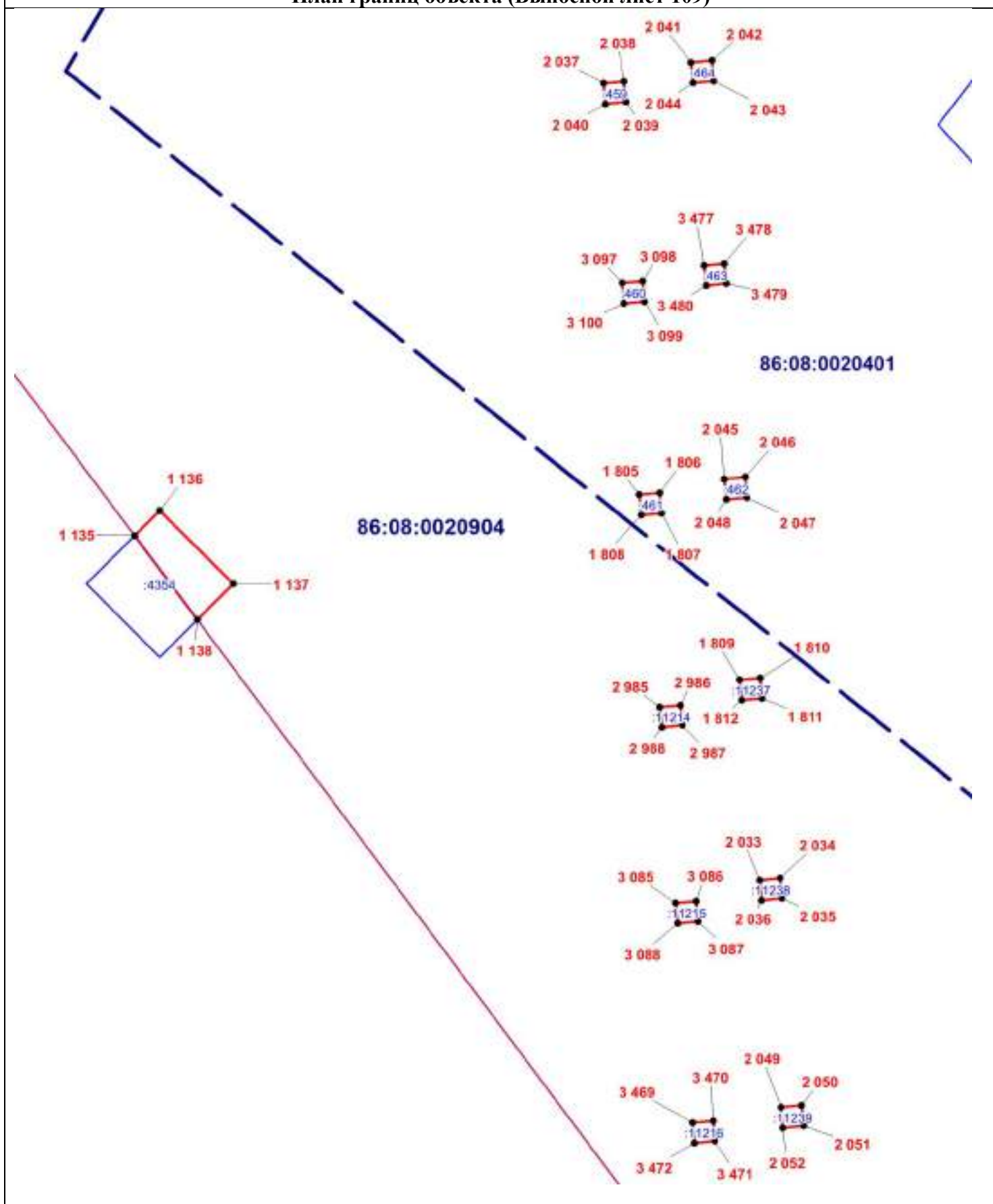
# ОПИСАНИЕ МЕСТОПОЛОЖЕНИЯ ГРАНИЦЫ

И. Зона инженерной инфраструктуры (вне границ населенного пункта) сельского поселения

Сентябрьский Нефтеюганского района

(наименование объекта)

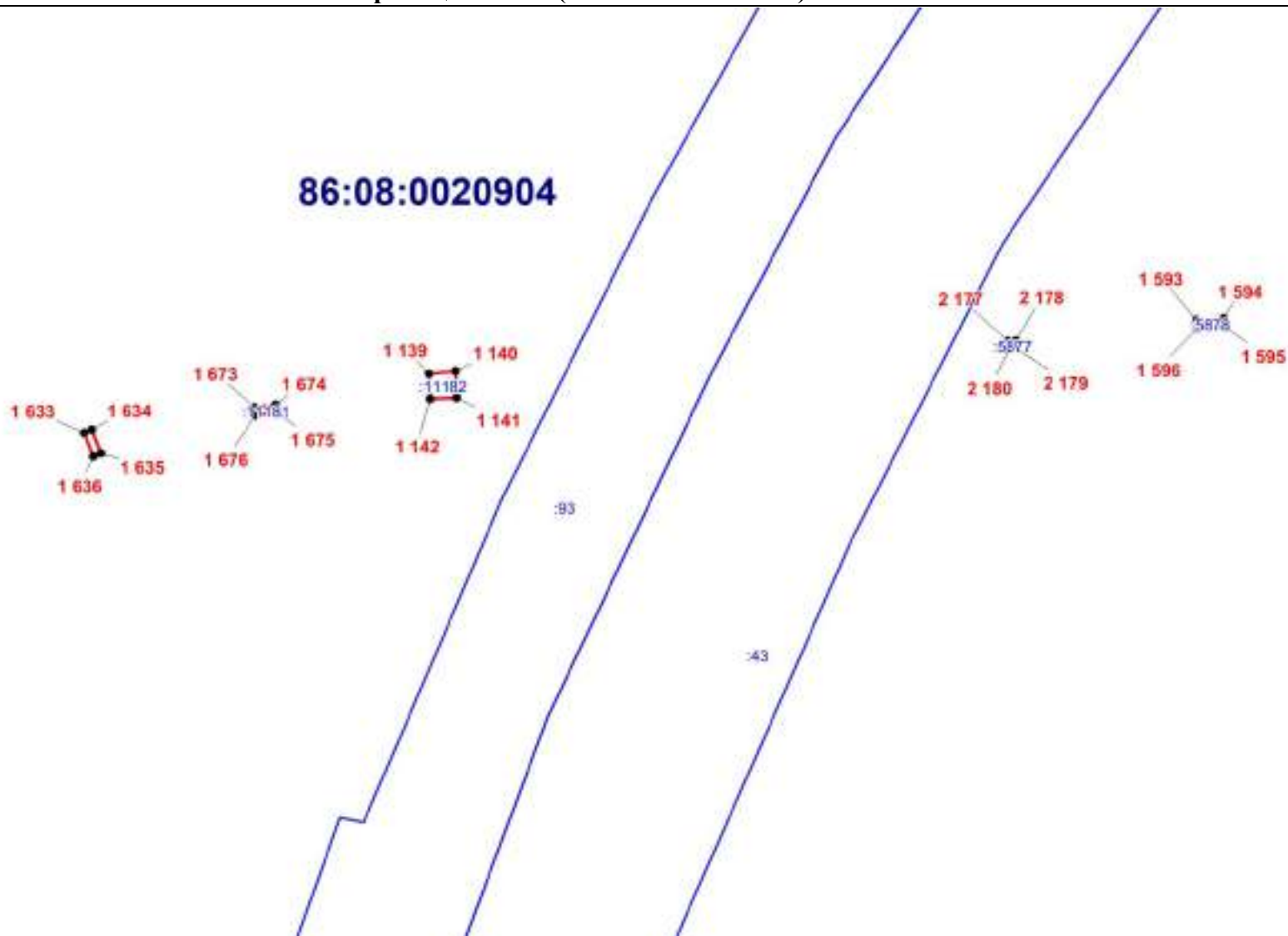
План границ объекта (Выносной лист 109)



# ОПИСАНИЕ МЕСТОПОЛОЖЕНИЯ ГРАНИЦЫ

И. Зона инженерной инфраструктуры (вне границ населенного пункта) сельского поселения Сентябрьский Нефтеюганского района  
(наименование объекта)

План границ объекта (Выносной лист 110)

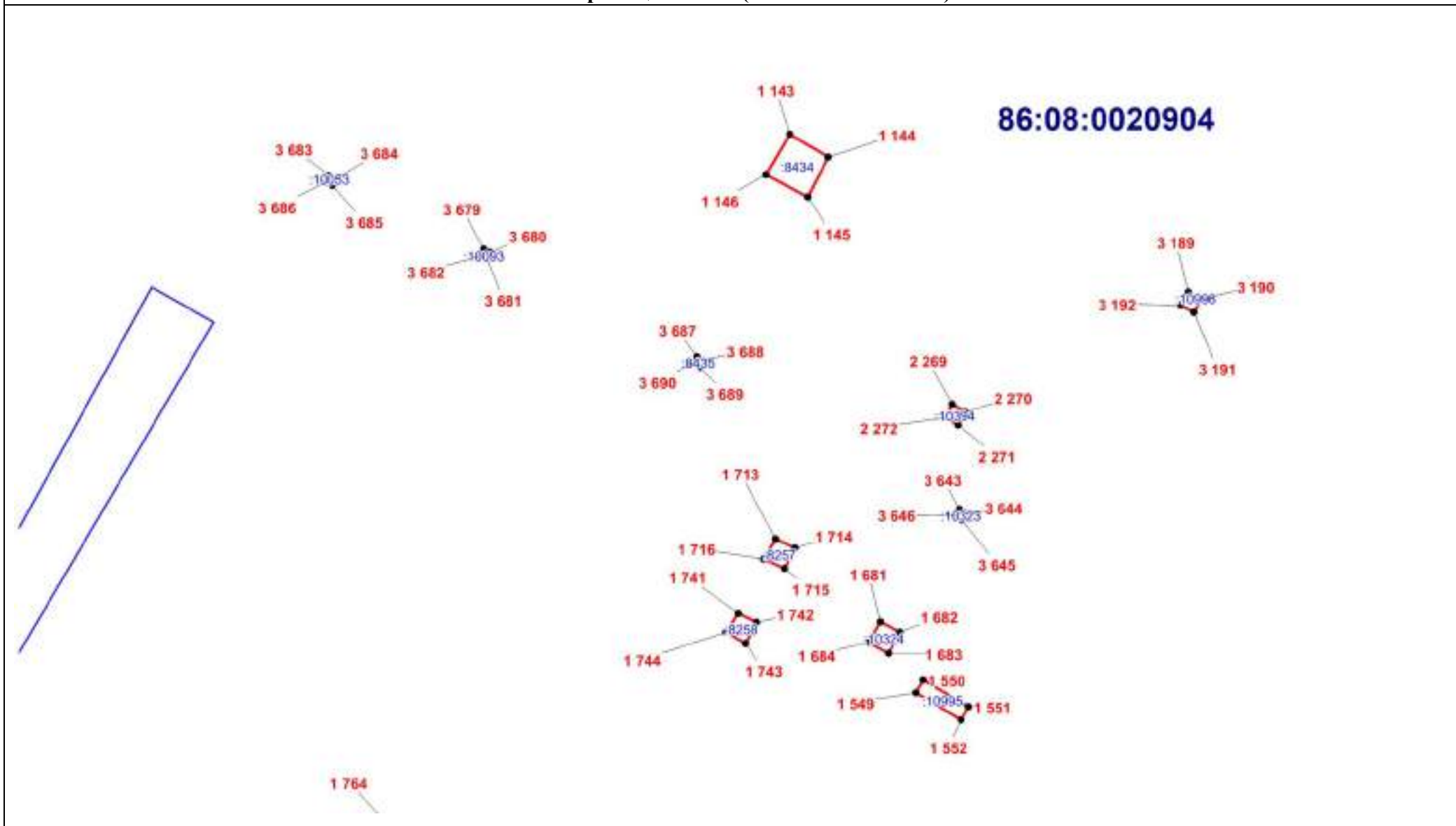


Масштаб 1:1500

# ОПИСАНИЕ МЕСТОПОЛОЖЕНИЯ ГРАНИЦЫ

И. Зона инженерной инфраструктуры (вне границ населенного пункта) сельского поселения Сентябрьский Нефтеюганского района  
(наименование объекта)

План границ объекта (Выносной лист 111)

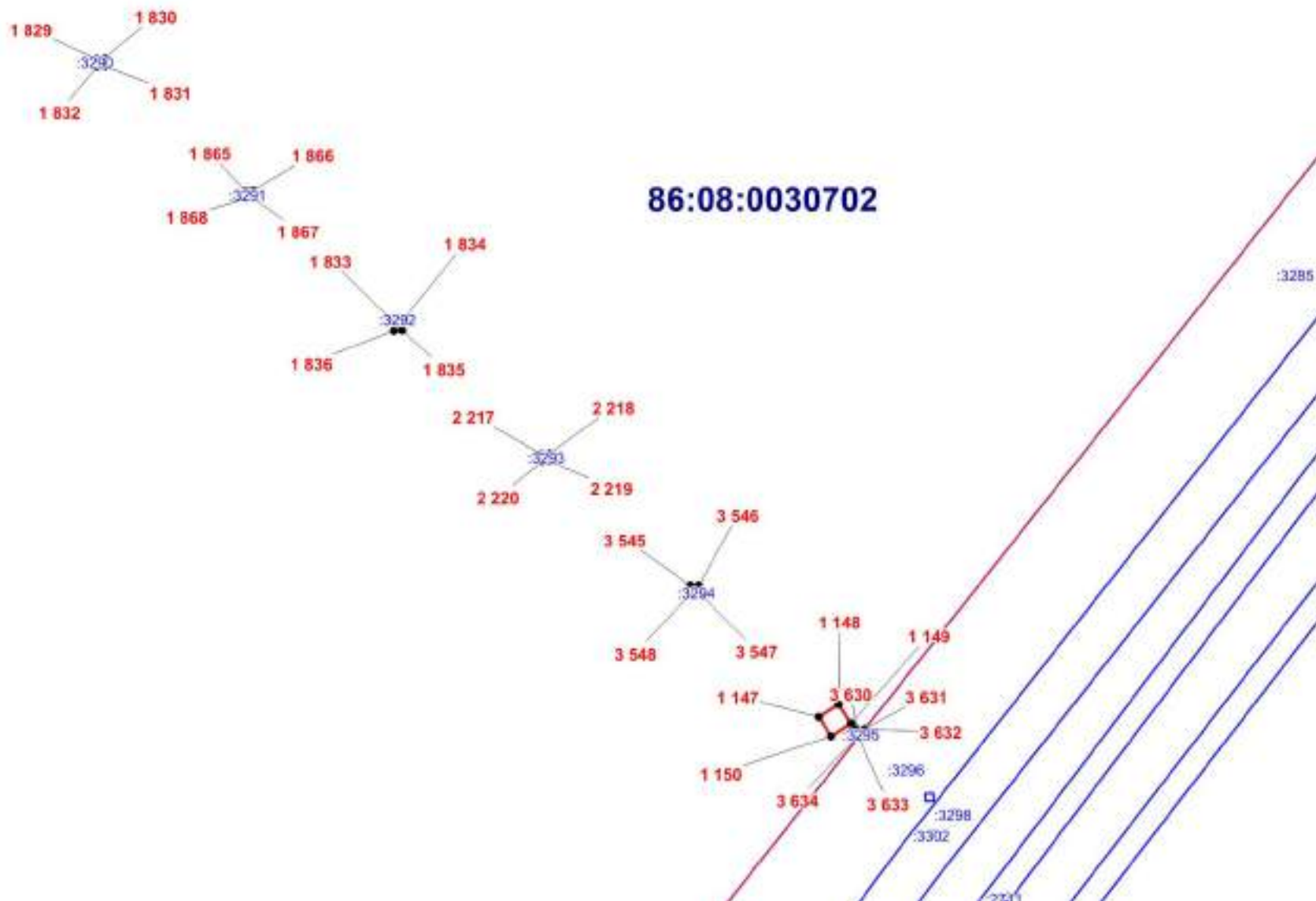


Масштаб 1:700

# ОПИСАНИЕ МЕСТОПОЛОЖЕНИЯ ГРАНИЦЫ

И. Зона инженерной инфраструктуры (вне границ населенного пункта) сельского поселения Сентябрьский Нефтеюганского района  
(наименование объекта)

План границ объекта (Выносной лист 112)



Масштаб 1:1500

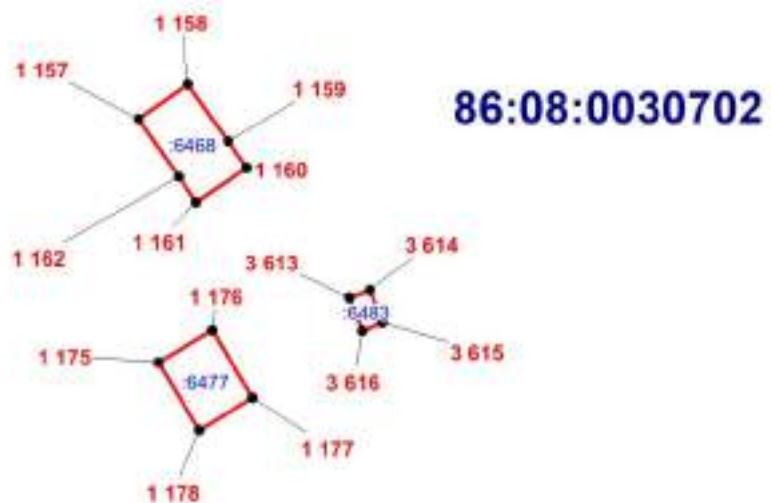




## ОПИСАНИЕ МЕСТОПОЛОЖЕНИЯ ГРАНИЦЫ

И. Зона инженерной инфраструктуры (вне границ населенного пункта) сельского поселения Сентябрьский Нефтеюганского района  
(наименование объекта)

План границ объекта (Выносной лист 114)

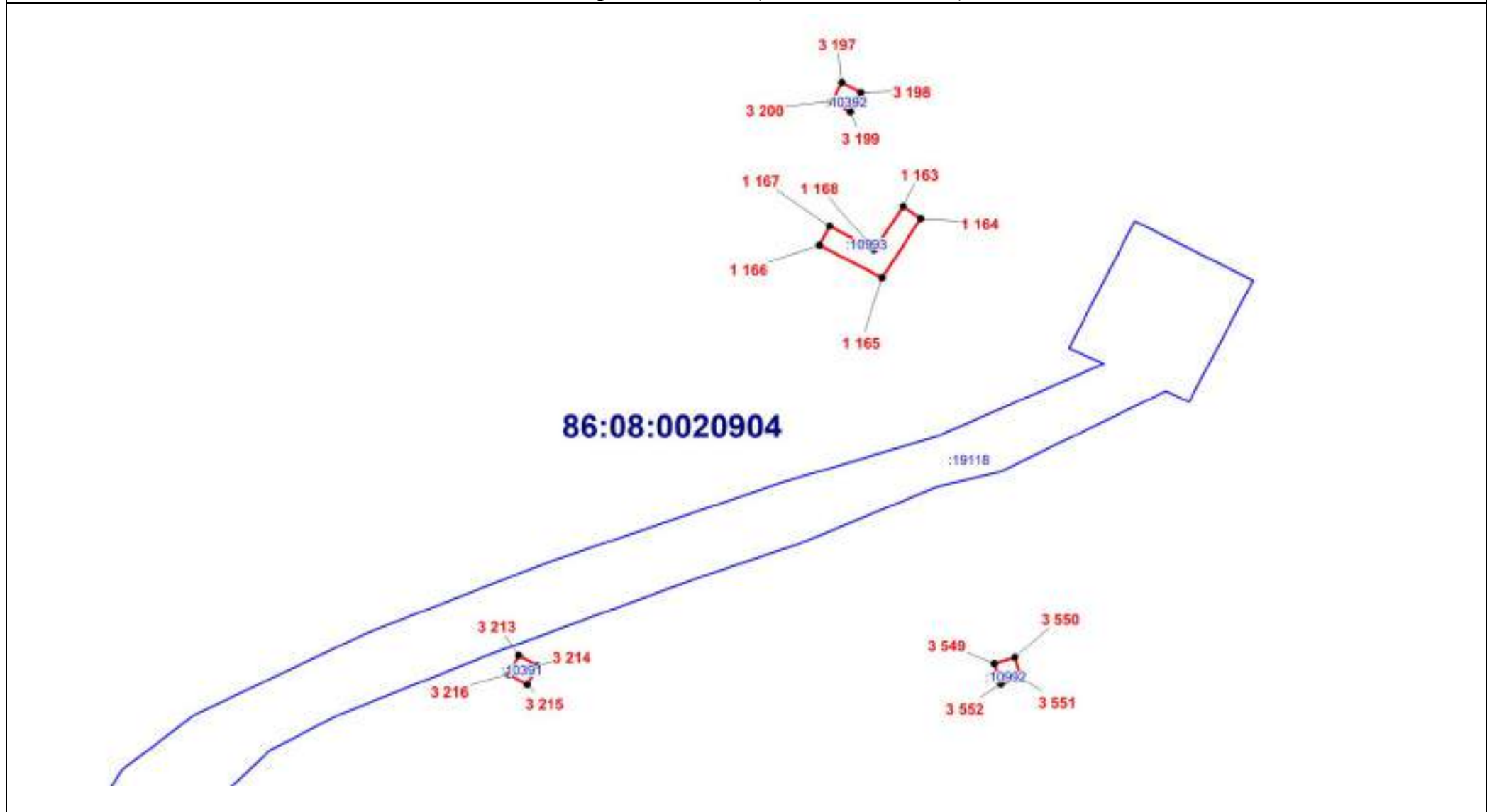


Масштаб 1:500

# ОПИСАНИЕ МЕСТОПОЛОЖЕНИЯ ГРАНИЦЫ

И. Зона инженерной инфраструктуры (вне границ населенного пункта) сельского поселения Сентябрьский Нефтеюганского района  
(наименование объекта)

План границ объекта (Выносной лист 115)

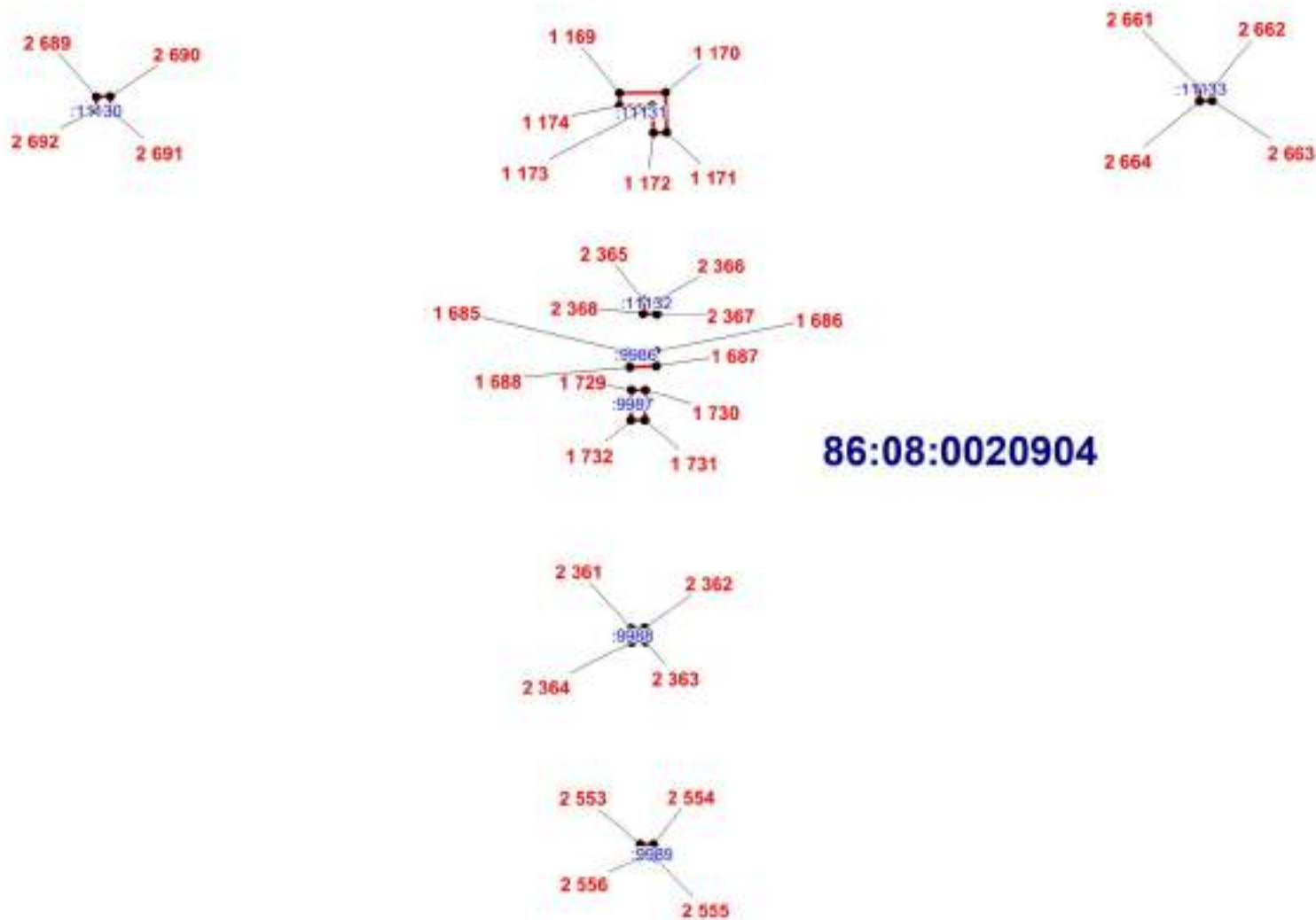


Масштаб 1:500

# ОПИСАНИЕ МЕСТОПОЛОЖЕНИЯ ГРАНИЦЫ

И. Зона инженерной инфраструктуры (вне границ населенного пункта) сельского поселения Сентябрьский Нефтеюганского района  
(наименование объекта)

План границ объекта (Выносной лист 116)

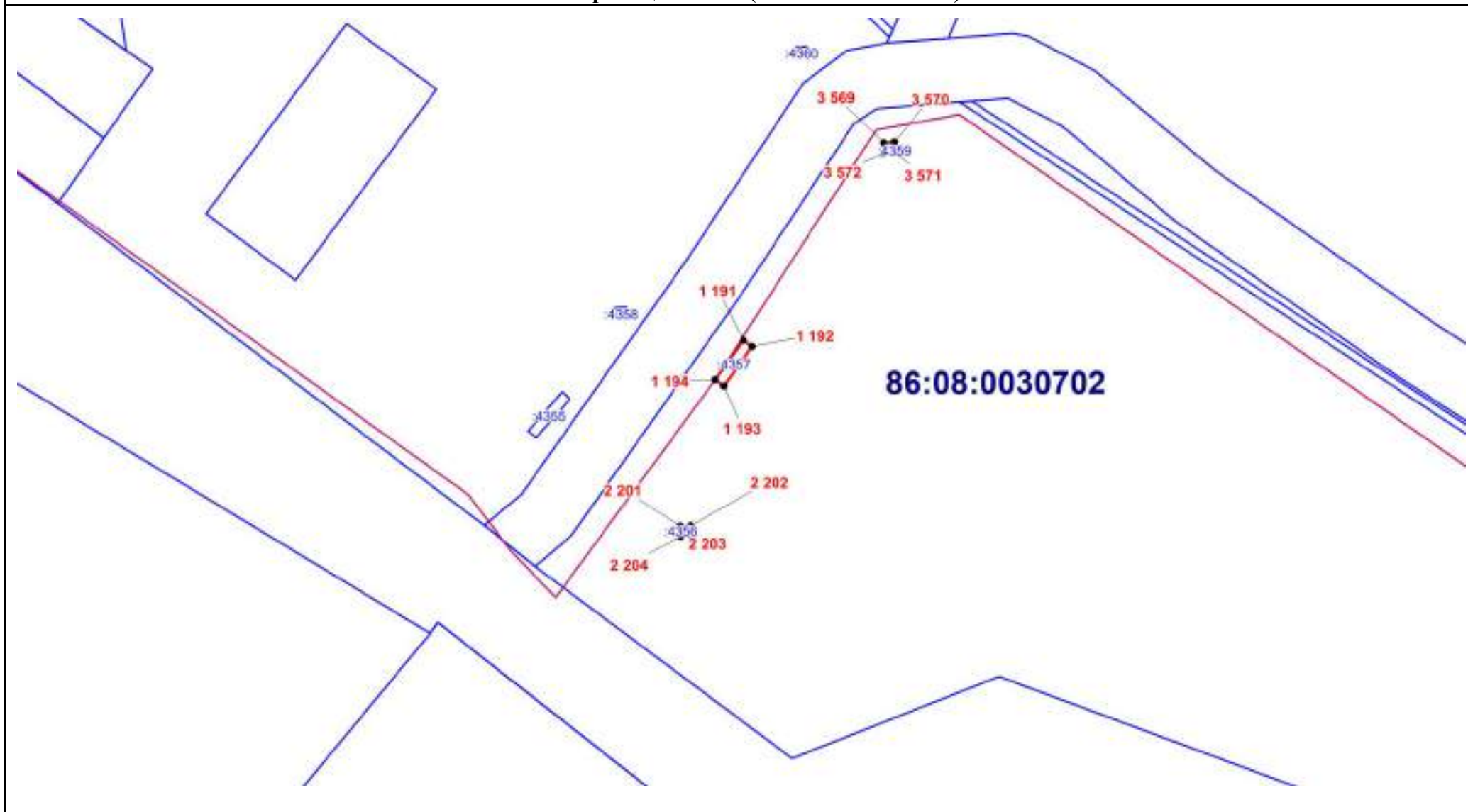


Масштаб 1:1000

## ОПИСАНИЕ МЕСТОПОЛОЖЕНИЯ ГРАНИЦЫ

И. Зона инженерной инфраструктуры (вне границ населенного пункта) сельского поселения Сентябрьский Нефтеюганского района  
(наименование объекта)

План границ объекта (Выносной лист 117)



Масштаб 1:1000






# ОПИСАНИЕ МЕСТОПОЛОЖЕНИЯ ГРАНИЦЫ

И. Зона инженерной инфраструктуры (вне границ населенного пункта) сельского поселения Сентябрьский Нефтеюганского района  
(наименование объекта)

План границ объекта (Выносной лист 119)



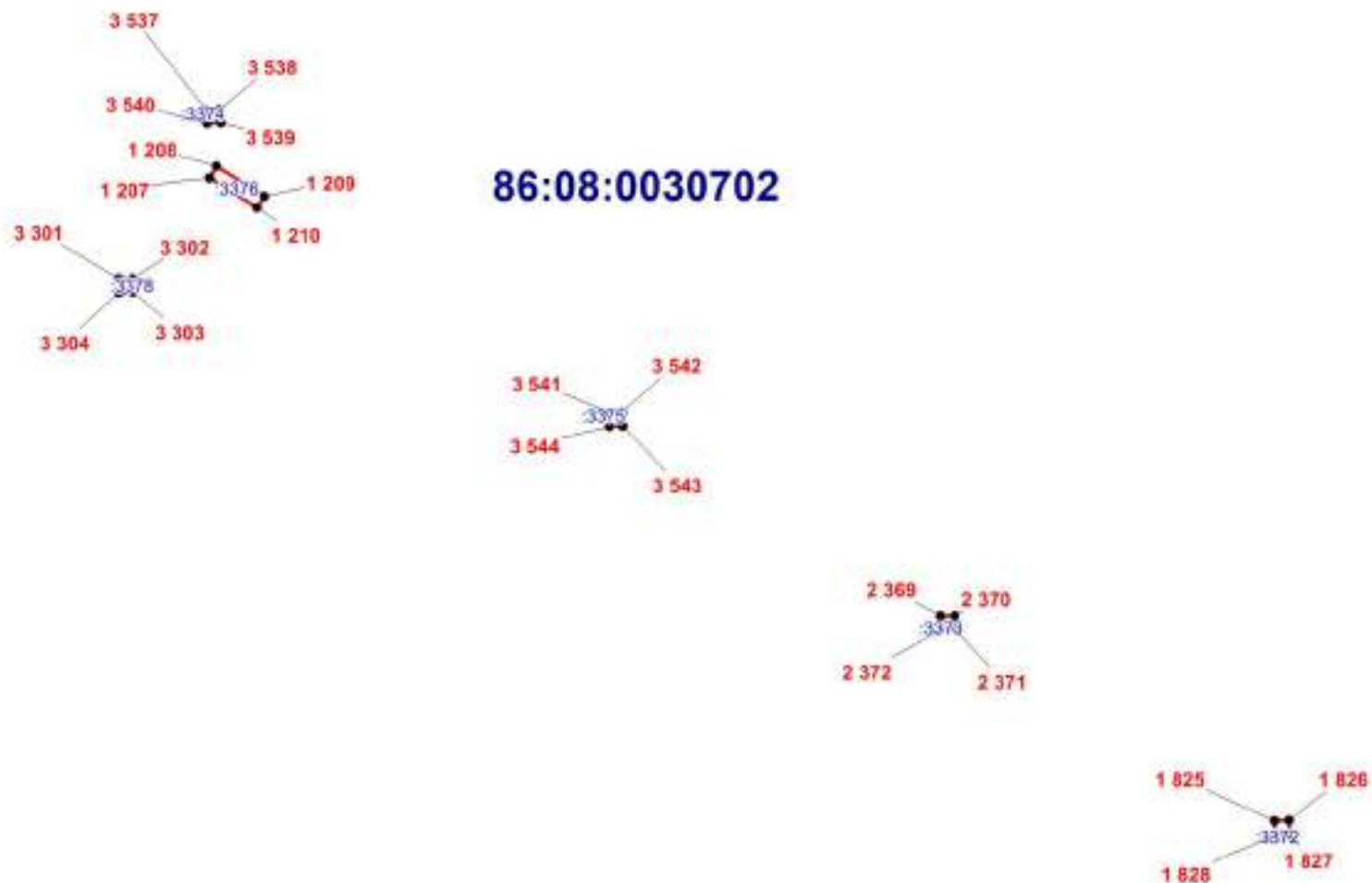
Масштаб 1:2000



## ОПИСАНИЕ МЕСТОПОЛОЖЕНИЯ ГРАНИЦЫ

И. Зона инженерной инфраструктуры (вне границ населенного пункта) сельского поселения Сентябрьский Нефтеюганского района  
(наименование объекта)

План границ объекта (Выносной лист 120)

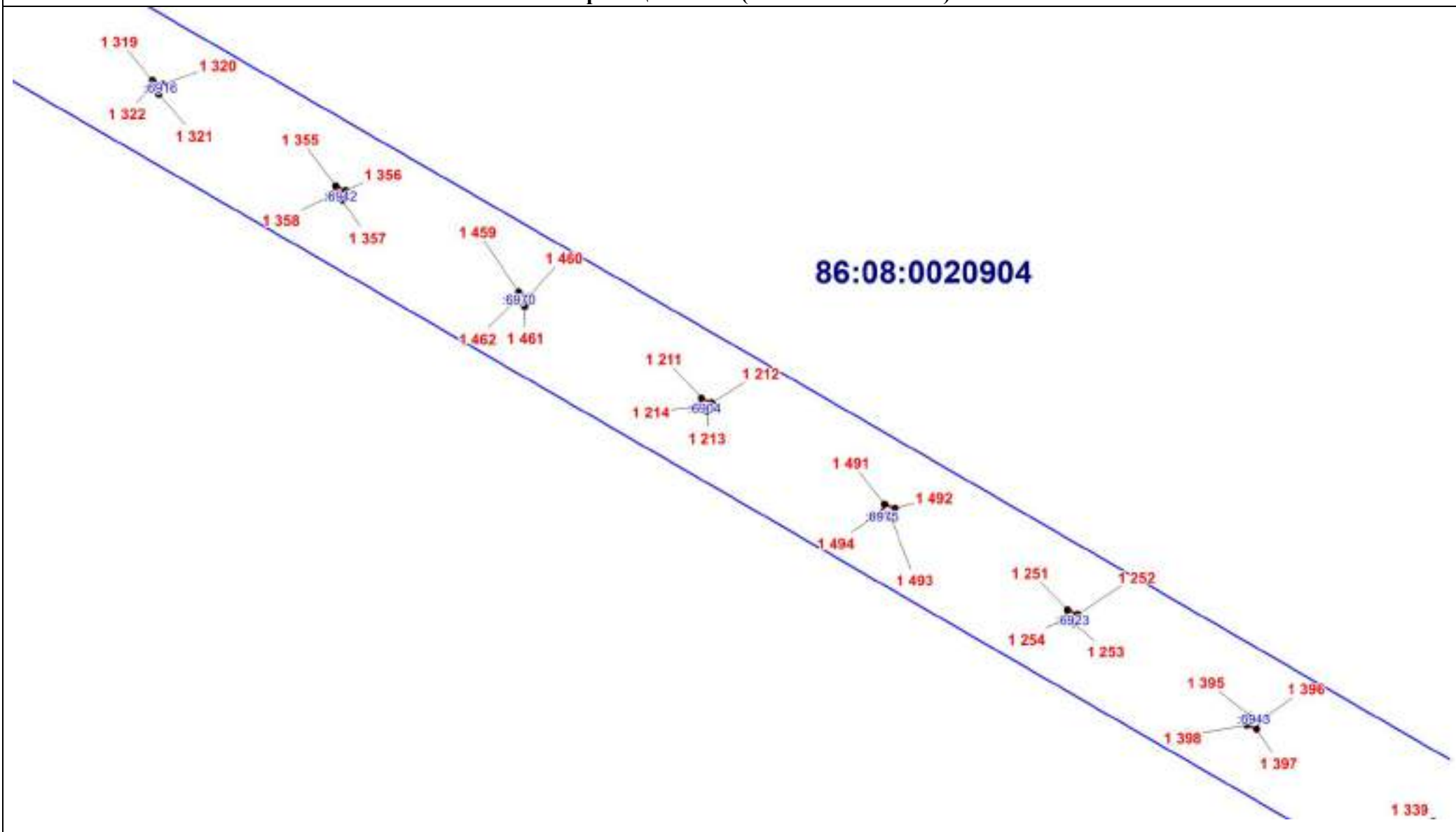


Масштаб 1:1000

# ОПИСАНИЕ МЕСТОПОЛОЖЕНИЯ ГРАНИЦЫ

И. Зона инженерной инфраструктуры (вне границ населенного пункта) сельского поселения Сентябрьский Нефтеюганского района  
(наименование объекта)

План границ объекта (Выносной лист 121)

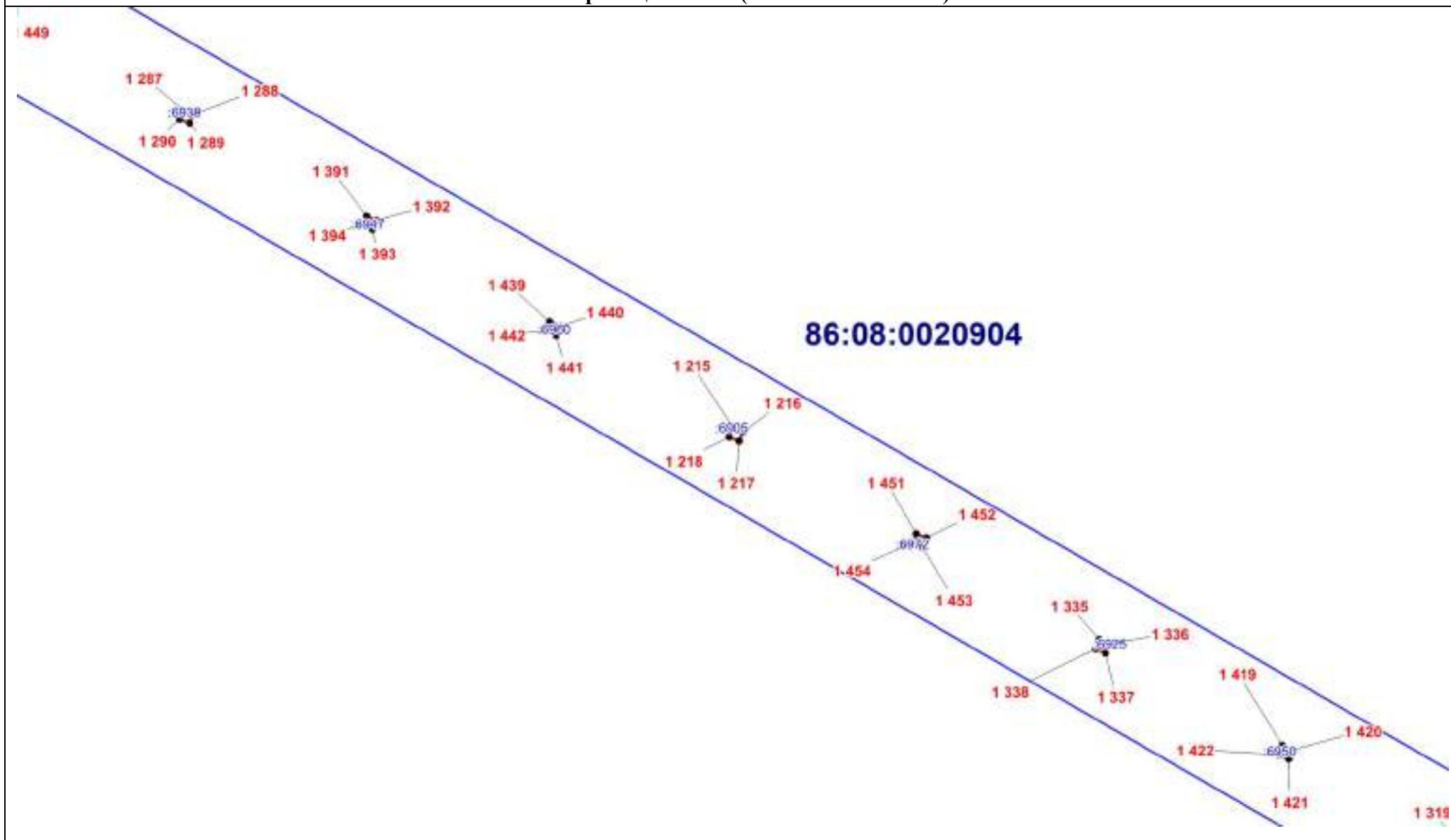


Масштаб 1:2000

# ОПИСАНИЕ МЕСТОПОЛОЖЕНИЯ ГРАНИЦЫ

И. Зона инженерной инфраструктуры (вне границ населенного пункта) сельского поселения Сентябрьский Нефтеюганского района  
(наименование объекта)

План границ объекта (Выносной лист 122)

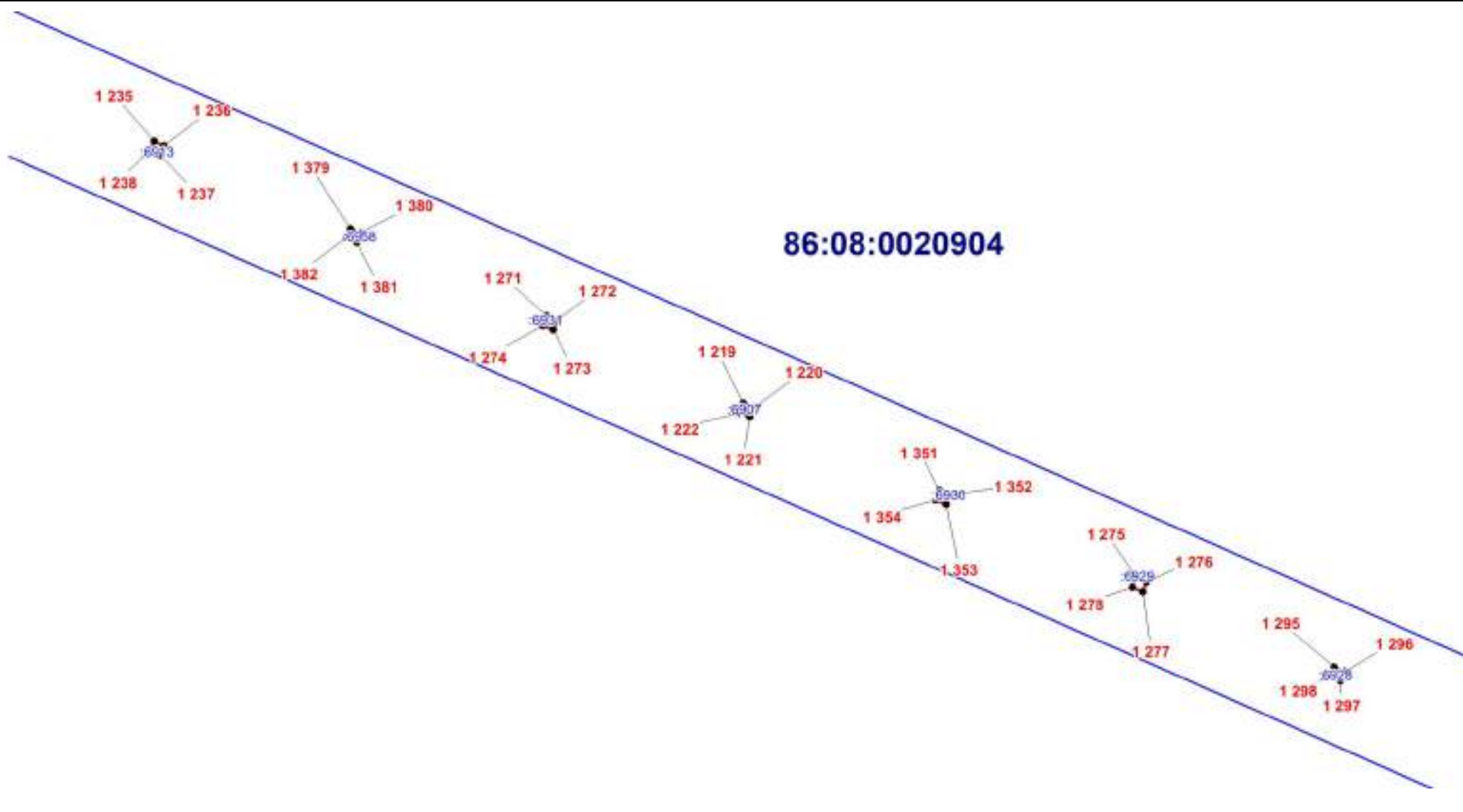


Масштаб 1:2000

# ОПИСАНИЕ МЕСТОПОЛОЖЕНИЯ ГРАНИЦЫ

И. Зона инженерной инфраструктуры (вне границ населенного пункта) сельского поселения Сентябрьский Нефтеюганского района  
(наименование объекта)

План границ объекта (Выносной лист 123)

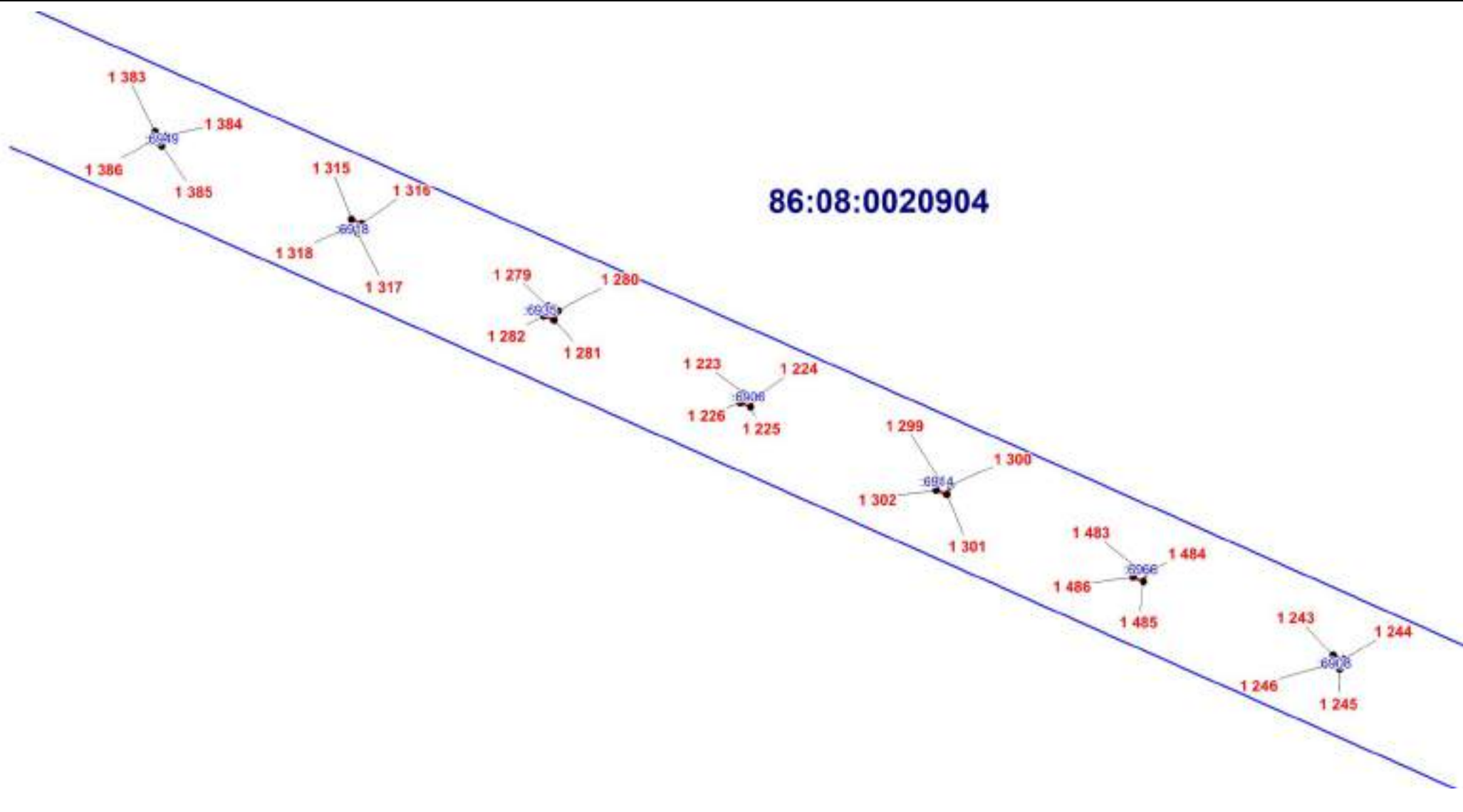


Масштаб 1:2000

# ОПИСАНИЕ МЕСТОПОЛОЖЕНИЯ ГРАНИЦЫ

И. Зона инженерной инфраструктуры (вне границ населенного пункта) сельского поселения Сентябрьский Нефтеюганского района  
(наименование объекта)

План границ объекта (Выносной лист 124)

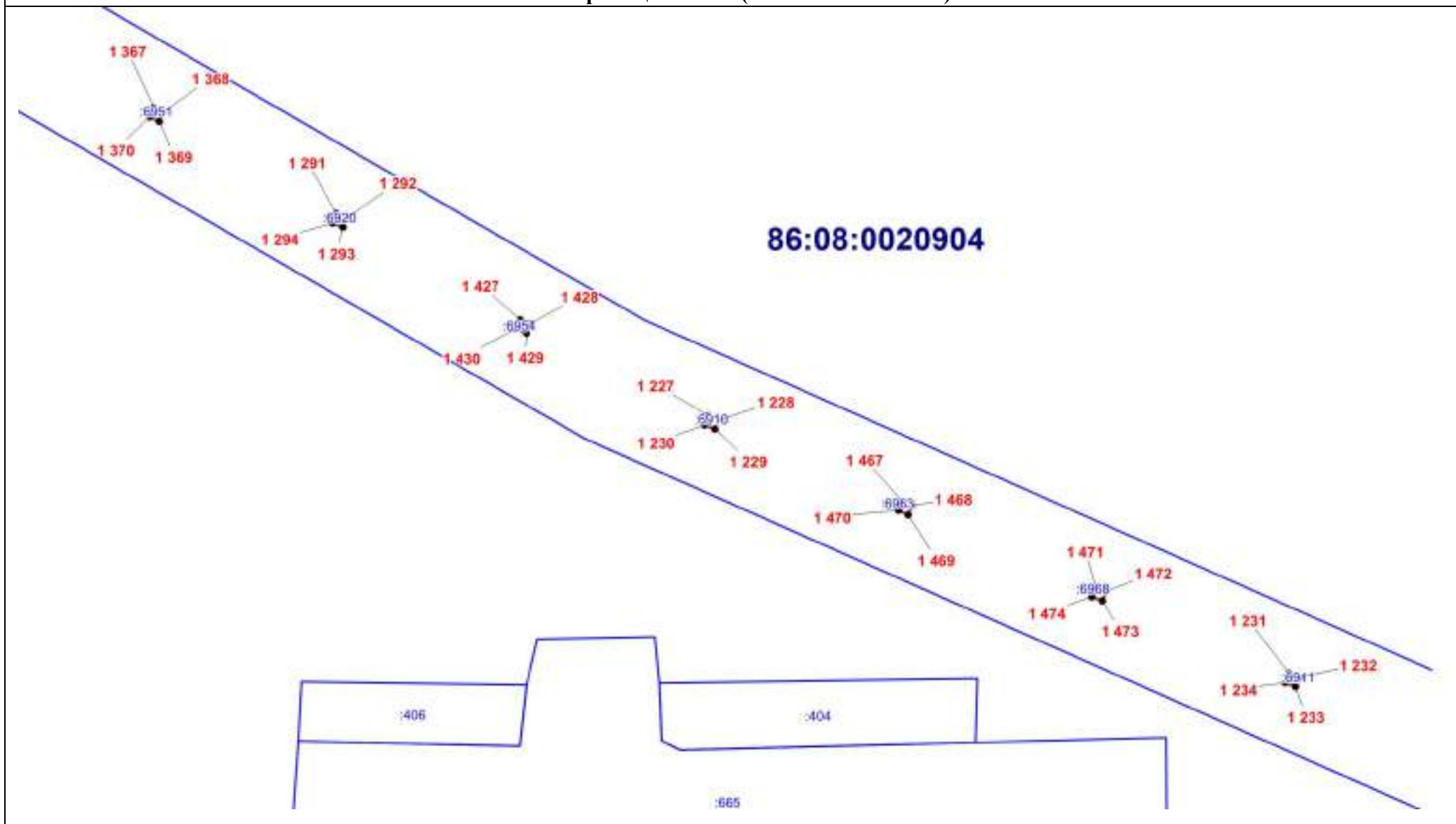


Масштаб 1:2000

# ОПИСАНИЕ МЕСТОПОЛОЖЕНИЯ ГРАНИЦЫ

И. Зона инженерной инфраструктуры (вне границ населенного пункта) сельского поселения Сентябрьский Нефтеюганского района  
(наименование объекта)

План границ объекта (Выносной лист 125)

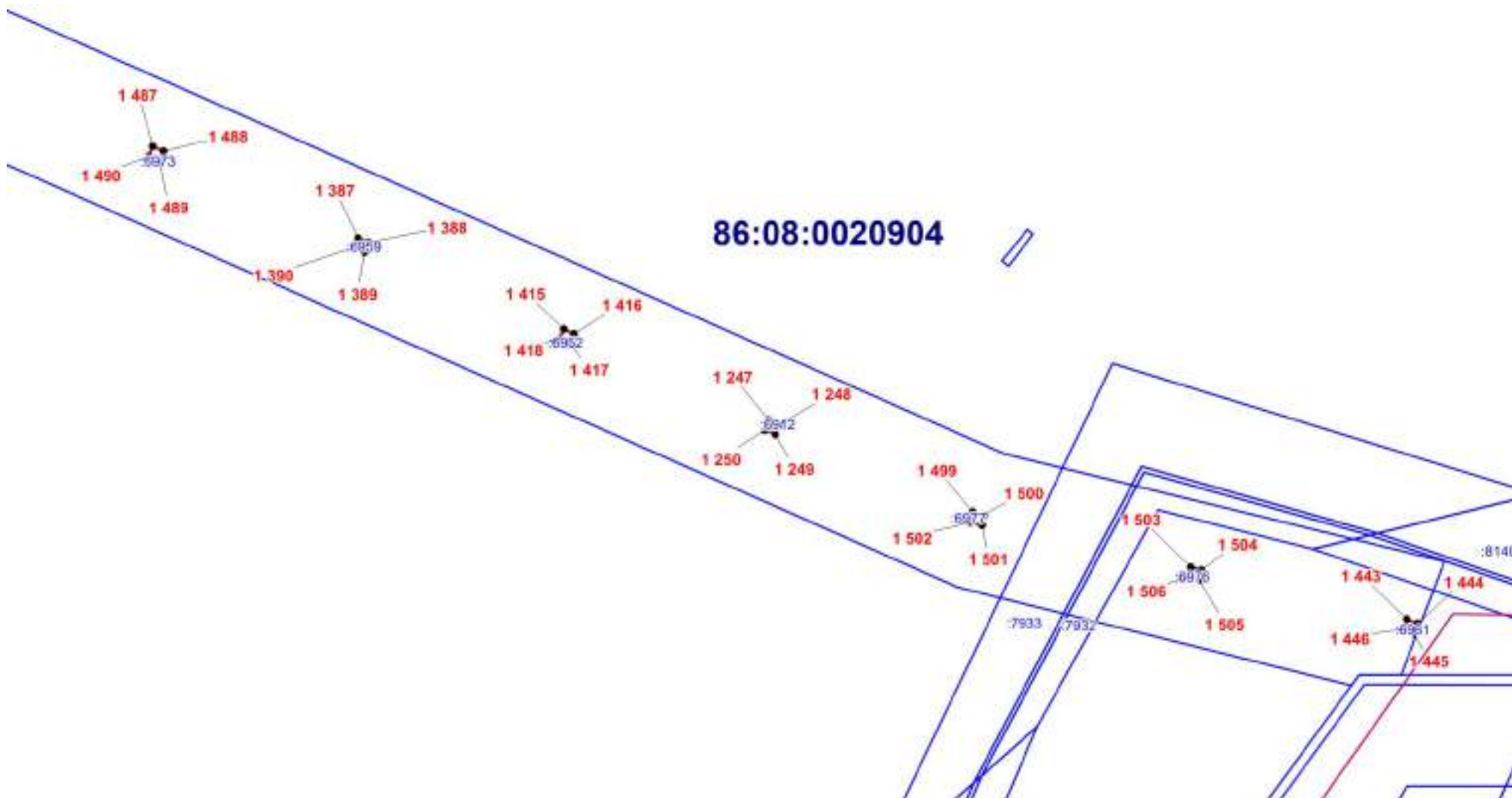


Масштаб 1:2000

## ОПИСАНИЕ МЕСТОПОЛОЖЕНИЯ ГРАНИЦЫ

И. Зона инженерной инфраструктуры (вне границ населенного пункта) сельского поселения Сентябрьский Нефтеюганского района  
(наименование объекта)

План границ объекта (Выносной лист 126)



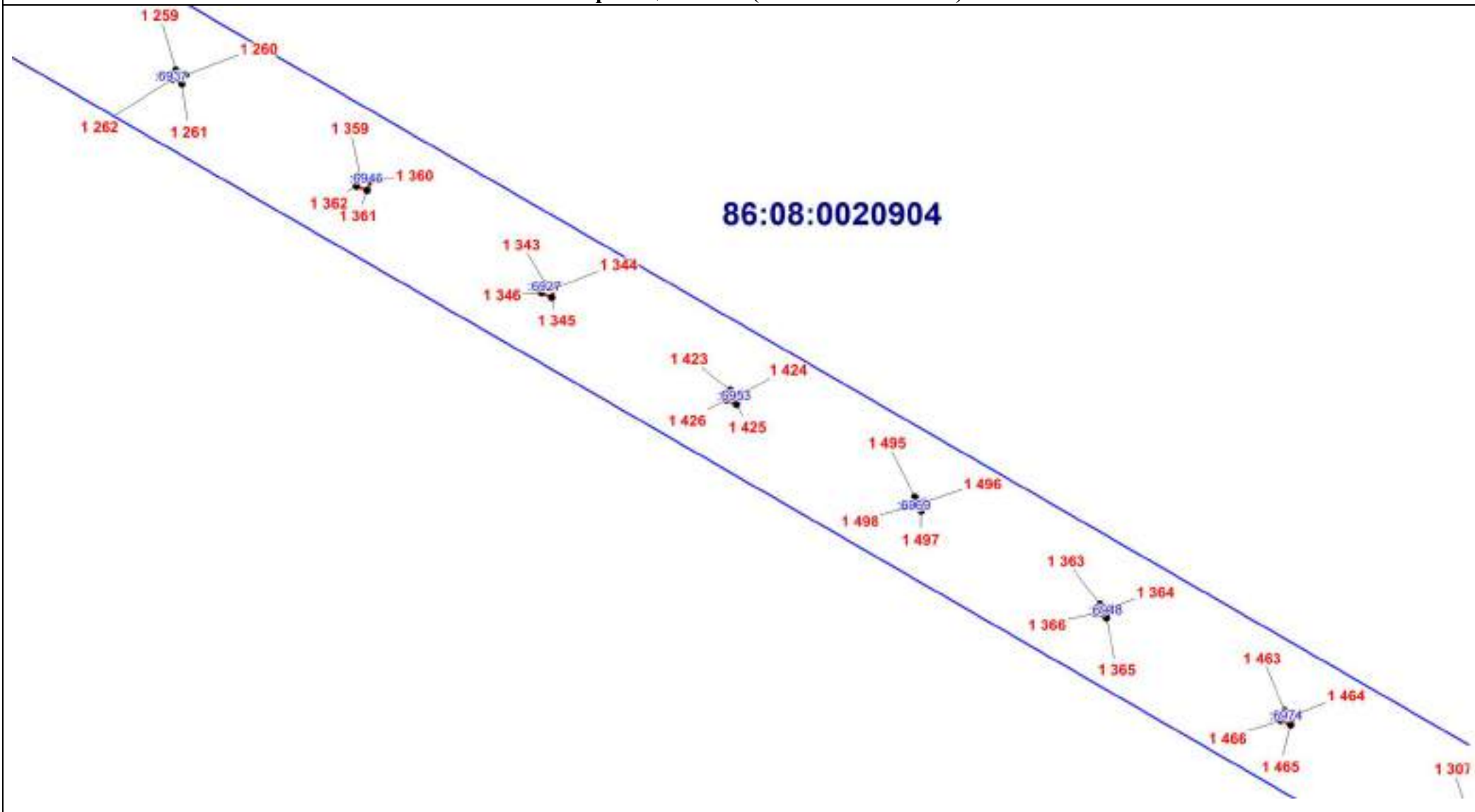
Масштаб 1:2000



# ОПИСАНИЕ МЕСТОПОЛОЖЕНИЯ ГРАНИЦЫ

И. Зона инженерной инфраструктуры (вне границ населенного пункта) сельского поселения Сентябрьский Нефтеюганского района  
(наименование объекта)

План границ объекта (Выносной лист 127)

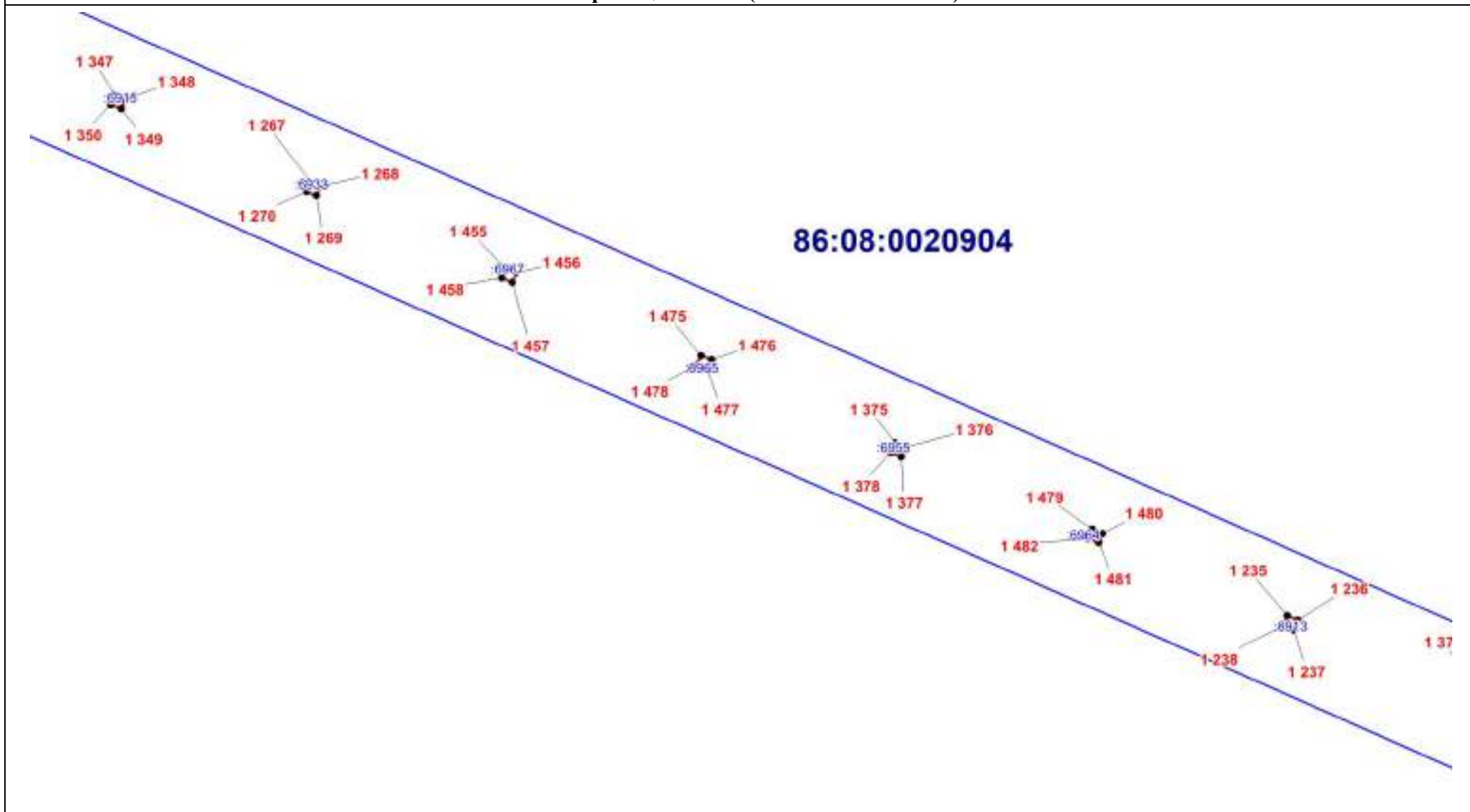


Масштаб 1:2000

## ОПИСАНИЕ МЕСТОПОЛОЖЕНИЯ ГРАНИЦЫ

И. Зона инженерной инфраструктуры (вне границ населенного пункта) сельского поселения Сентябрьский Нефтеюганского района  
(наименование объекта)

План границ объекта (Выносной лист 128)

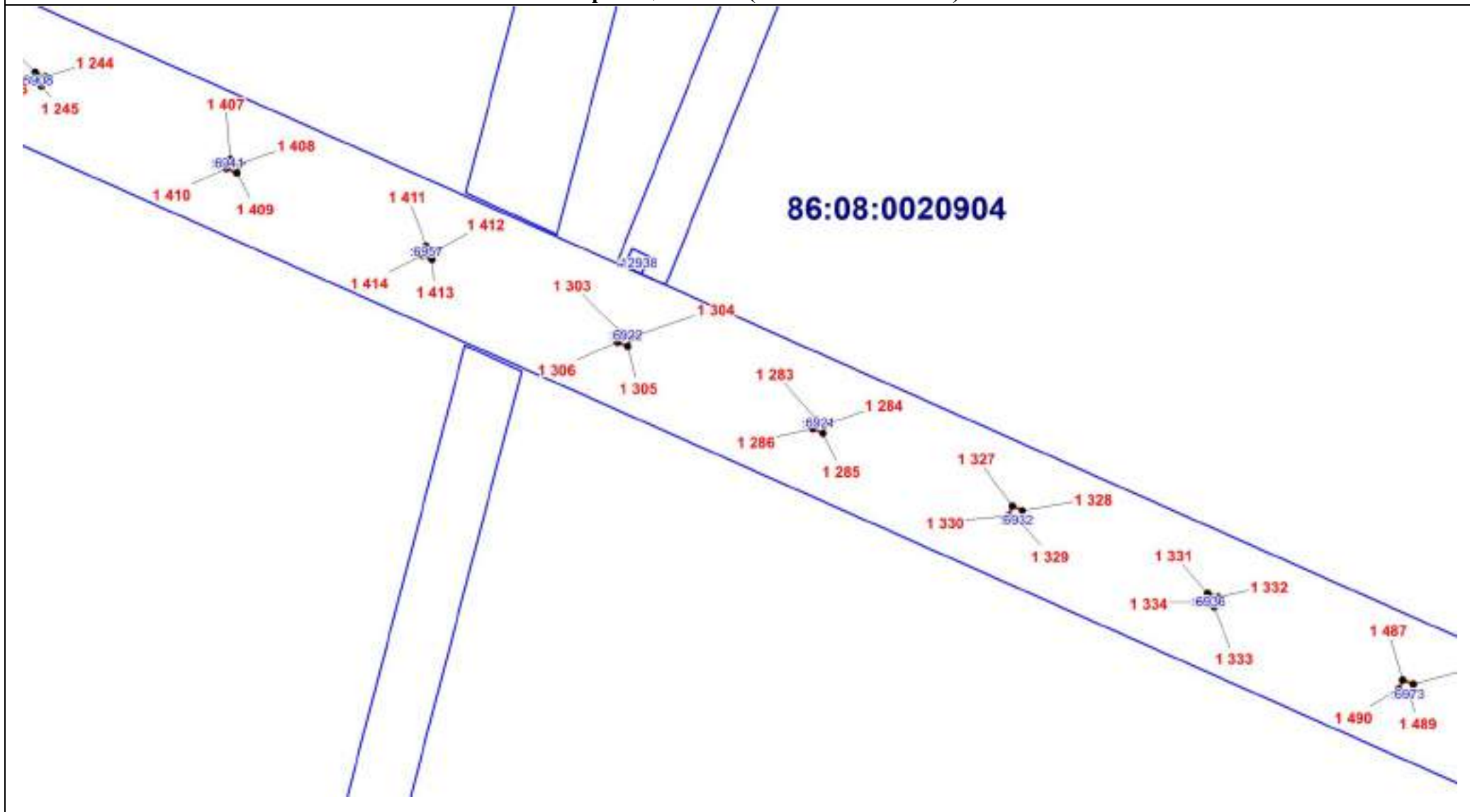


Масштаб 1:2000

## ОПИСАНИЕ МЕСТОПОЛОЖЕНИЯ ГРАНИЦЫ

И. Зона инженерной инфраструктуры (вне границ населенного пункта) сельского поселения Сентябрьский Нефтеюганского района  
(наименование объекта)

План границ объекта (Выносной лист 129)

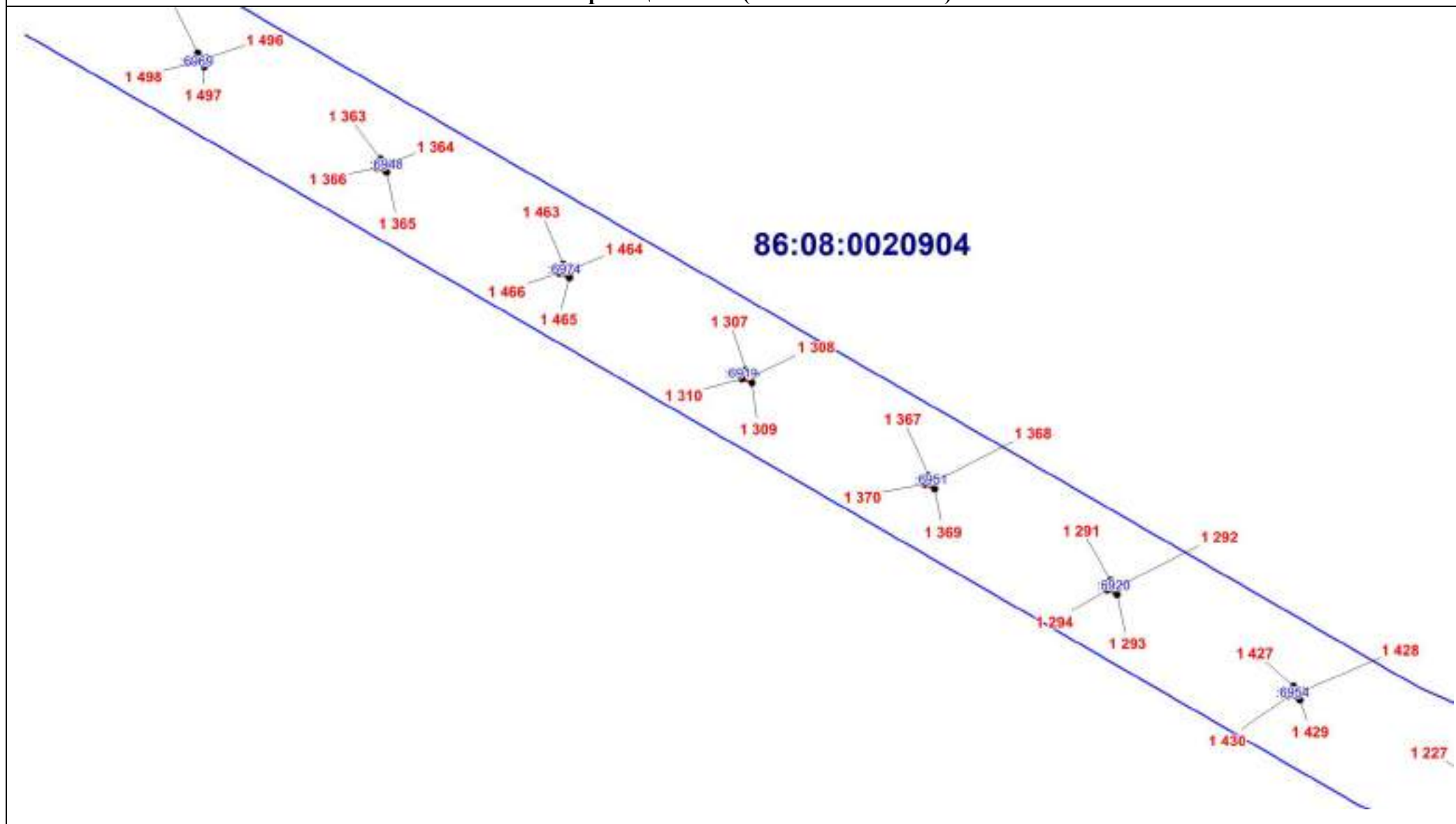


Масштаб 1:2000

# ОПИСАНИЕ МЕСТОПОЛОЖЕНИЯ ГРАНИЦЫ

И. Зона инженерной инфраструктуры (вне границ населенного пункта) сельского поселения Сентябрьский Нефтеюганского района  
(наименование объекта)

План границ объекта (Выносной лист 130)

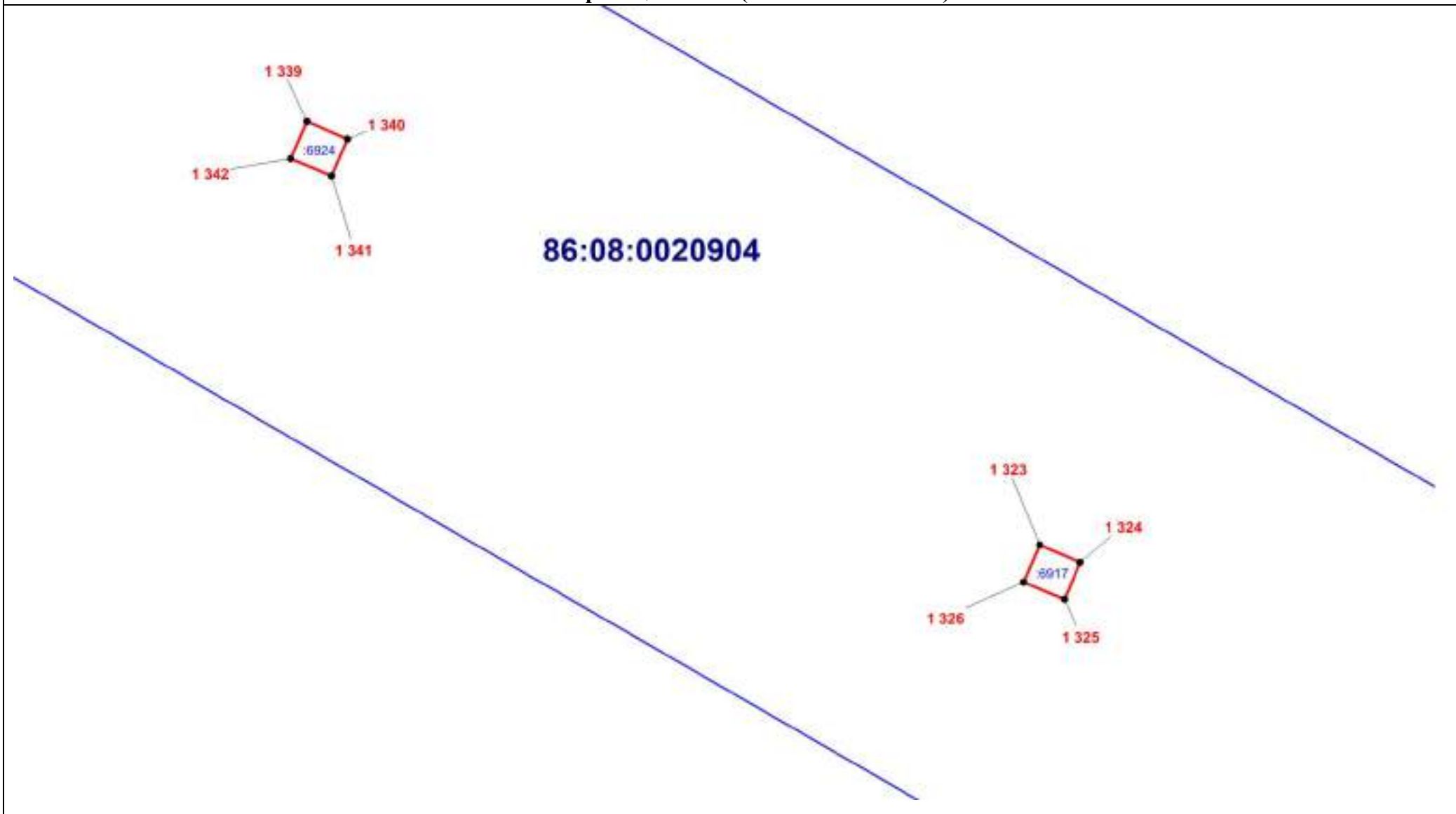


Масштаб 1:2000

# ОПИСАНИЕ МЕСТОПОЛОЖЕНИЯ ГРАНИЦЫ

И. Зона инженерной инфраструктуры (вне границ населенного пункта) сельского поселения Сентябрьский Нефтеюганского района  
(наименование объекта)

План границ объекта (Выносной лист 131)

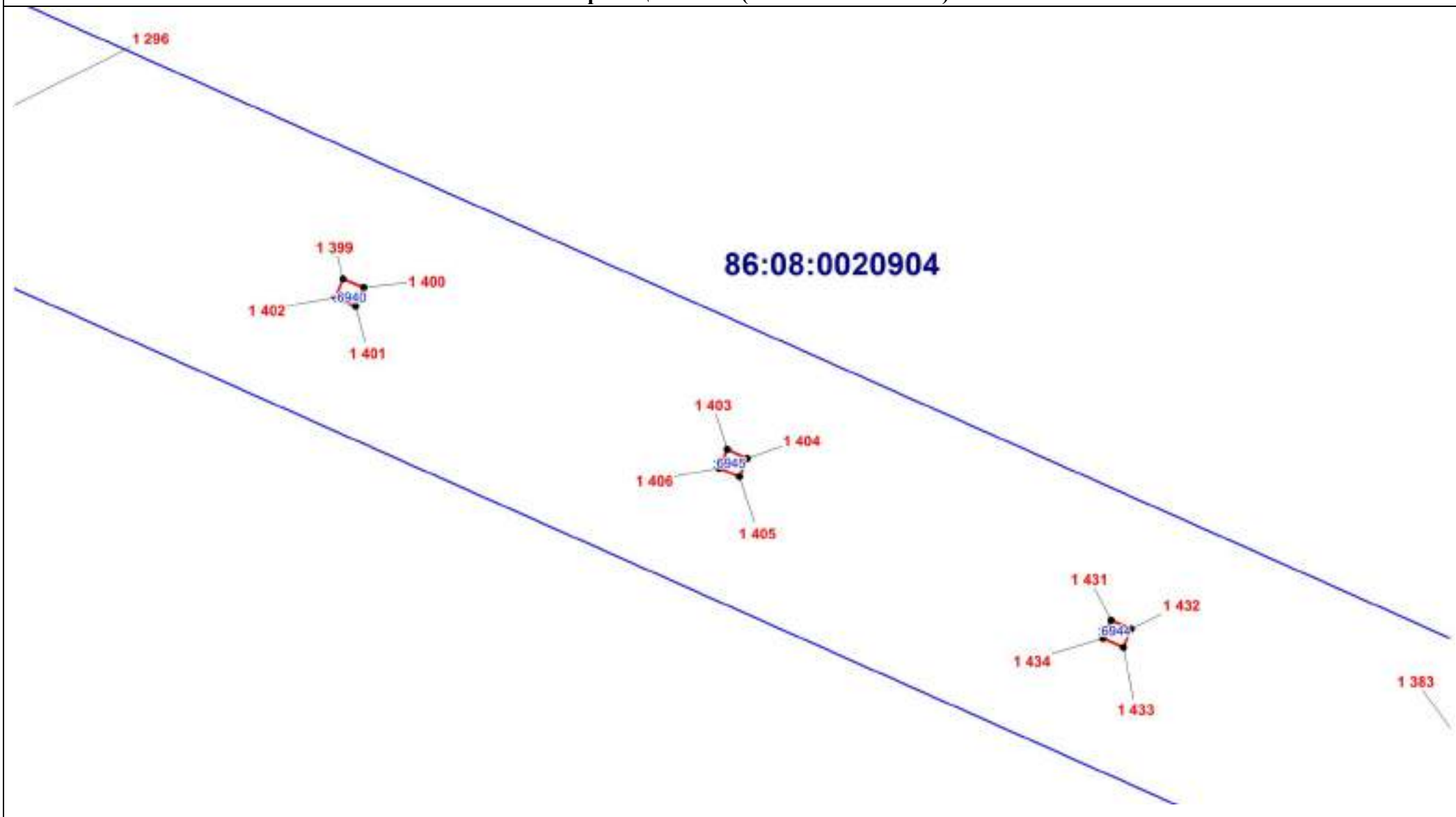


Масштаб 1:500

# ОПИСАНИЕ МЕСТОПОЛОЖЕНИЯ ГРАНИЦЫ

И. Зона инженерной инфраструктуры (вне границ населенного пункта) сельского поселения Сентябрьский Нефтеюганского района  
(наименование объекта)

План границ объекта (Выносной лист 132)

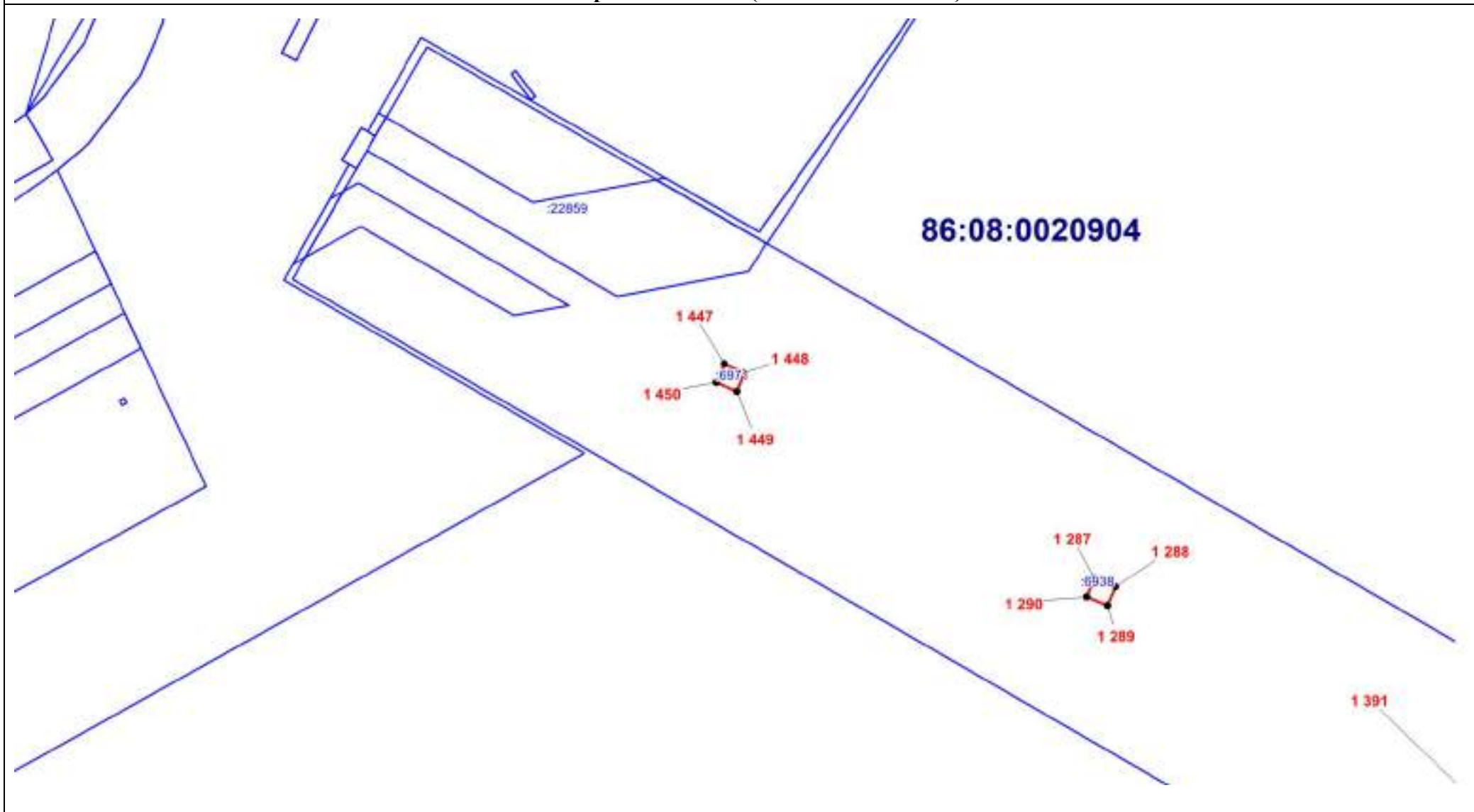


Масштаб 1:1000

## ОПИСАНИЕ МЕСТОПОЛОЖЕНИЯ ГРАНИЦЫ

И. Зона инженерной инфраструктуры (вне границ населенного пункта) сельского поселения Сентябрьский Нефтеюганского района  
(наименование объекта)

План границ объекта (Выносной лист 133)



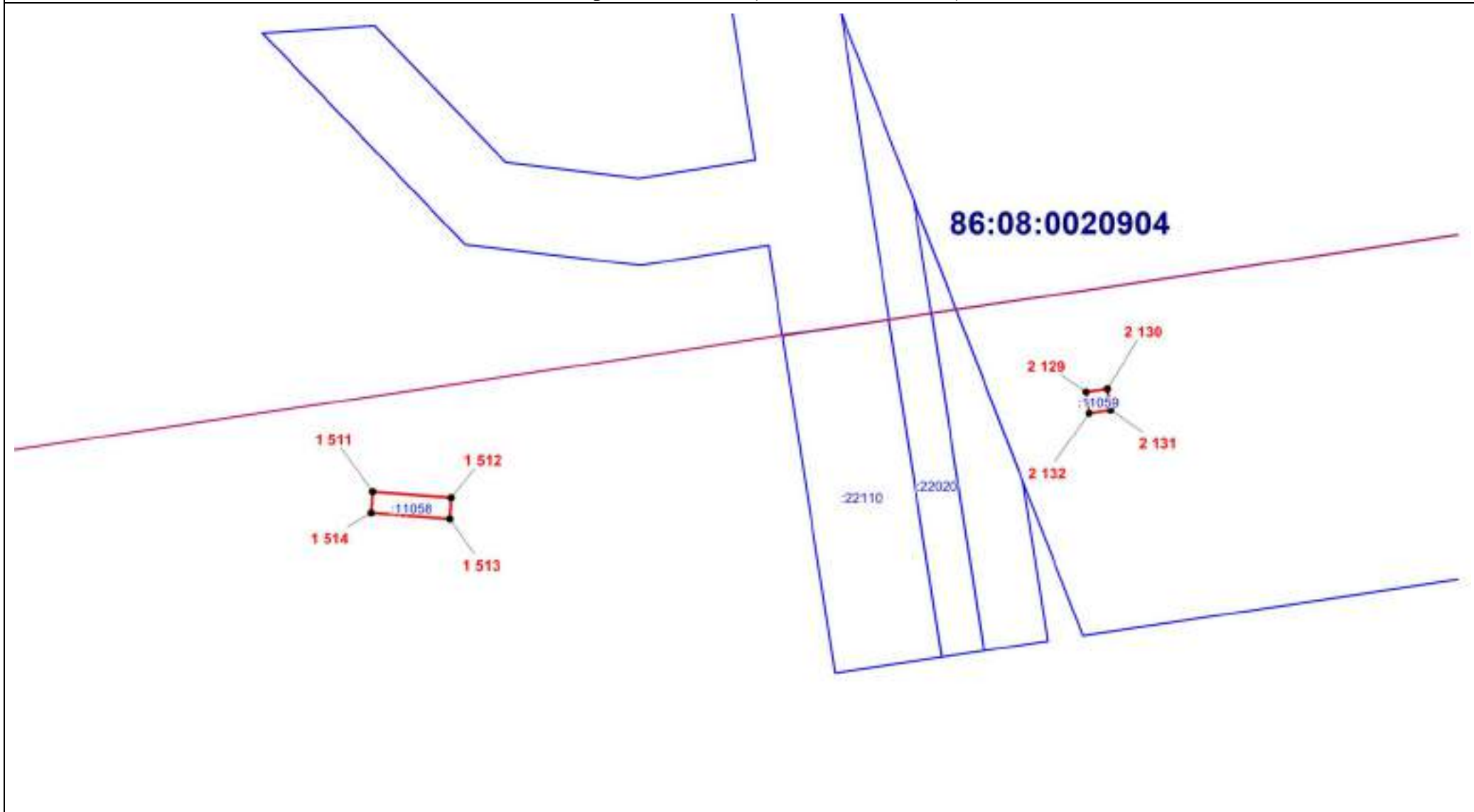
Масштаб 1:1000



## ОПИСАНИЕ МЕСТОПОЛОЖЕНИЯ ГРАНИЦЫ

И. Зона инженерной инфраструктуры (вне границ населенного пункта) сельского поселения Сентябрьский Нефтеюганского района  
(наименование объекта)

План границ объекта (Выносной лист 134)

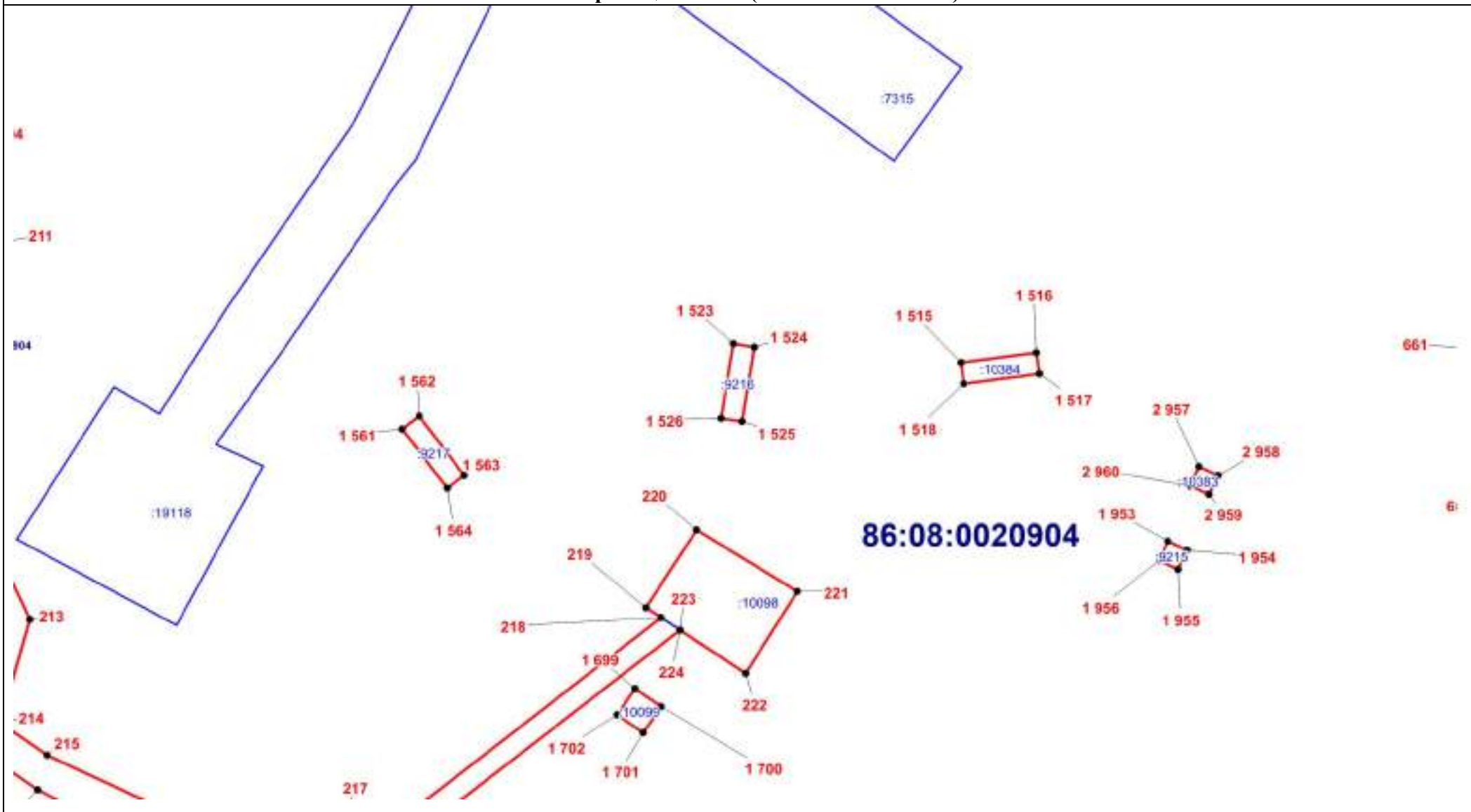


Масштаб 1:500

# ОПИСАНИЕ МЕСТОПОЛОЖЕНИЯ ГРАНИЦЫ

И. Зона инженерной инфраструктуры (вне границ населенного пункта) сельского поселения Сентябрьский Нефтеюганского района  
(наименование объекта)

План границ объекта (Выносной лист 135)

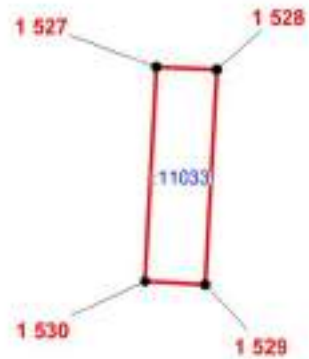


Масштаб 1:500

## ОПИСАНИЕ МЕСТОПОЛОЖЕНИЯ ГРАНИЦЫ

И. Зона инженерной инфраструктуры (вне границ населенного пункта) сельского поселения Сентябрьский Нефтеюганского района  
(наименование объекта)

План границ объекта (Выносной лист 136)



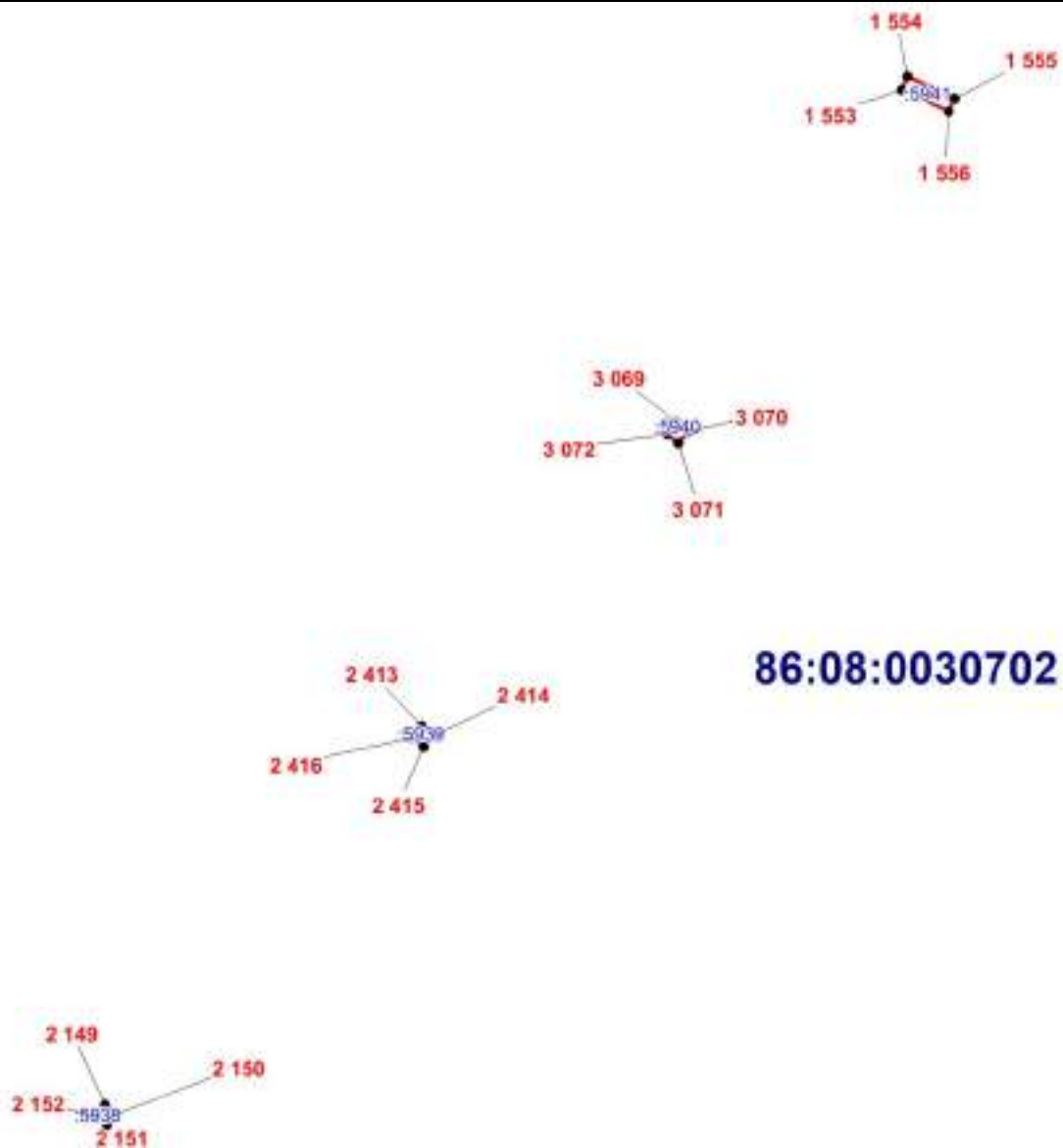
**86:08:0020904**

Масштаб 1:250

# ОПИСАНИЕ МЕСТОПОЛОЖЕНИЯ ГРАНИЦЫ

И. Зона инженерной инфраструктуры (вне границ населенного пункта) сельского поселения Сентябрьский Нефтеюганского района  
(наименование объекта)

План границ объекта (Выносной лист 137)



Масштаб 1:1000

# ОПИСАНИЕ МЕСТОПОЛОЖЕНИЯ ГРАНИЦЫ

И. Зона инженерной инфраструктуры (вне границ населенного пункта) сельского поселения

Сентябрьский Нефтеюганского района

(наименование объекта)

План границ объекта (Выносной лист 138)



86:08:0020904



Масштаб 1:1500

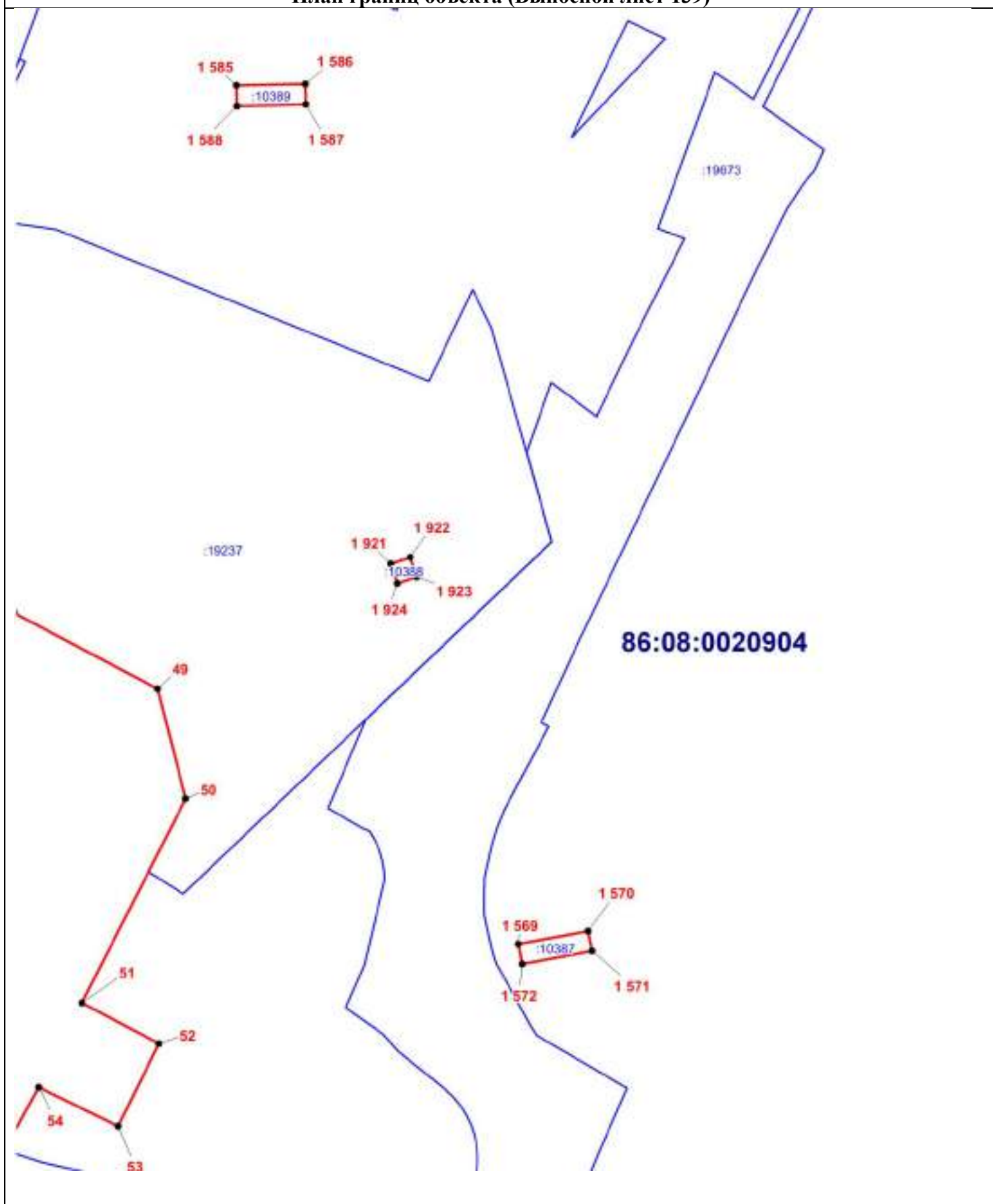
# ОПИСАНИЕ МЕСТОПОЛОЖЕНИЯ ГРАНИЦЫ

И. Зона инженерной инфраструктуры (вне границ населенного пункта) сельского поселения

Сентябрьский Нефтеюганского района

(наименование объекта)

План границ объекта (Выносной лист 139)




Масштаб 1:500

# ОПИСАНИЕ МЕСТОПОЛОЖЕНИЯ ГРАНИЦЫ

И. Зона инженерной инфраструктуры (вне границ населенного пункта) сельского поселения Сентябрьский Нефтеюганского района  
(наименование объекта)

План границ объекта (Выносной лист 140)




Масштаб 1:3000



# ОПИСАНИЕ МЕСТОПОЛОЖЕНИЯ ГРАНИЦЫ

И. Зона инженерной инфраструктуры (вне границ населенного пункта) сельского поселения Сентябрьский Нефтеюганского района  
(наименование объекта)

План границ объекта (Выносной лист 141)

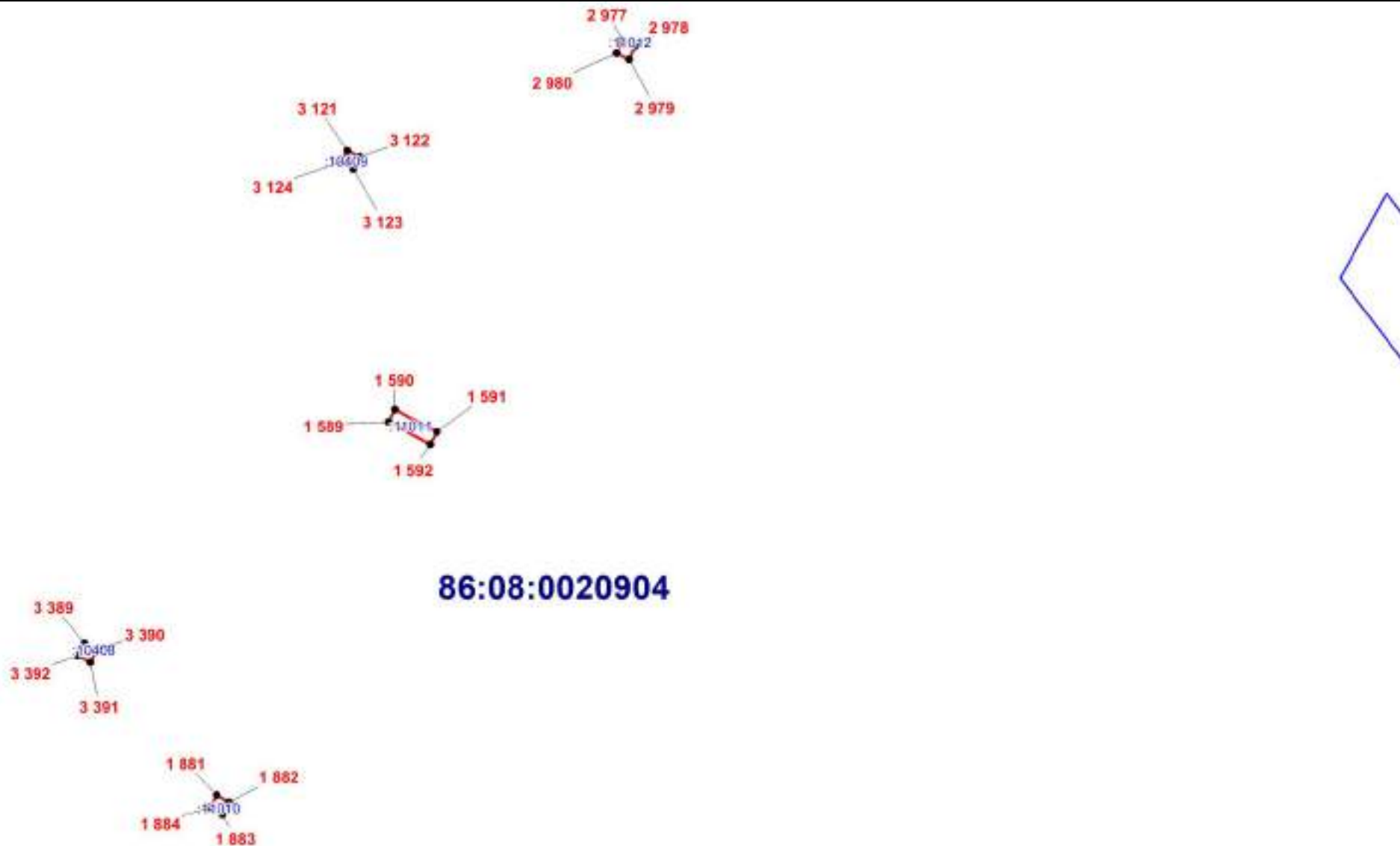


Масштаб 1:1500

# ОПИСАНИЕ МЕСТОПОЛОЖЕНИЯ ГРАНИЦЫ

И. Зона инженерной инфраструктуры (вне границ населенного пункта) сельского поселения Сентябрьский Нефтеюганского района  
(наименование объекта)

План границ объекта (Выносной лист 142)




Масштаб 1:800

# ОПИСАНИЕ МЕСТОПОЛОЖЕНИЯ ГРАНИЦЫ

И. Зона инженерной инфраструктуры (вне границ населенного пункта) сельского поселения Сентябрьский Нефтеюганского района  
(наименование объекта)

План границ объекта (Выносной лист 143)




Масштаб 1:1600

# ОПИСАНИЕ МЕСТОПОЛОЖЕНИЯ ГРАНИЦЫ

И. Зона инженерной инфраструктуры (вне границ населенного пункта) сельского поселения Сентябрьский Нефтеюганского района  
(наименование объекта)

План границ объекта (Выносной лист 144)

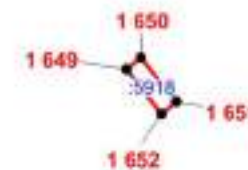


Масштаб 1:1600

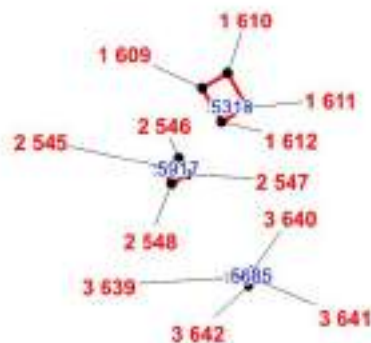
# ОПИСАНИЕ МЕСТОПОЛОЖЕНИЯ ГРАНИЦЫ

И. Зона инженерной инфраструктуры (вне границ населенного пункта) сельского поселения Сентябрьский Нефтеюганского района  
(наименование объекта)

План границ объекта (Выносной лист 145)



86:08:0030702



Масштаб 1:800

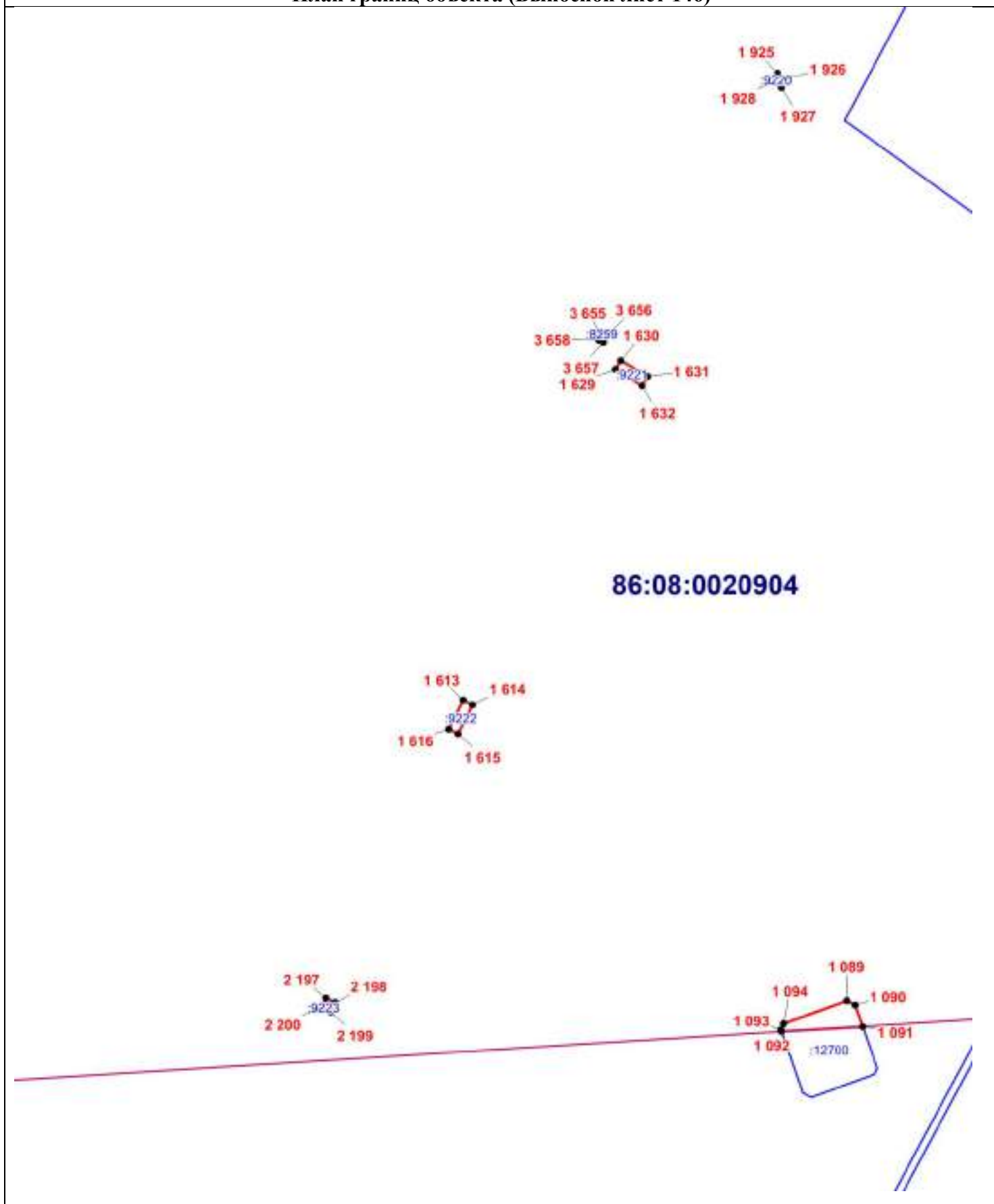
# ОПИСАНИЕ МЕСТОПОЛОЖЕНИЯ ГРАНИЦЫ

И. Зона инженерной инфраструктуры (вне границ населенного пункта) сельского поселения

Сентябрьский Нефтеюганского района

(наименование объекта)

План границ объекта (Выносной лист 146)




Масштаб 1:1000

# ОПИСАНИЕ МЕСТОПОЛОЖЕНИЯ ГРАНИЦЫ

И. Зона инженерной инфраструктуры (вне границ населенного пункта) сельского поселения Сентябрьский Нефтеюганского района  
(наименование объекта)

План границ объекта (Выносной лист 147)



Масштаб 1:1500





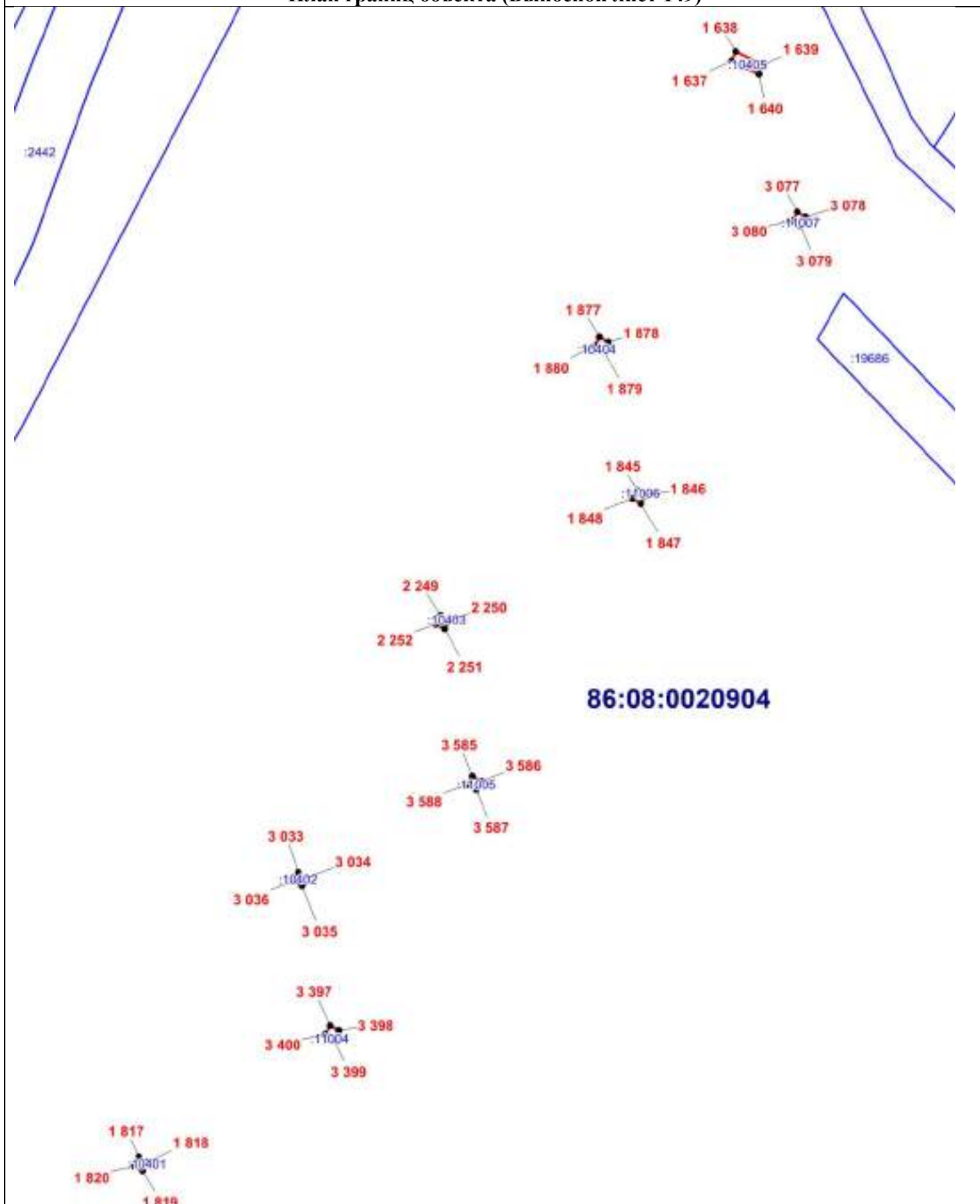
# ОПИСАНИЕ МЕСТОПОЛОЖЕНИЯ ГРАНИЦЫ

И. Зона инженерной инфраструктуры (вне границ населенного пункта) сельского поселения

Сентябрьский Нефтеюганского района

(наименование объекта)

План границ объекта (Выносной лист 149)



Масштаб 1:1000

# ОПИСАНИЕ МЕСТОПОЛОЖЕНИЯ ГРАНИЦЫ

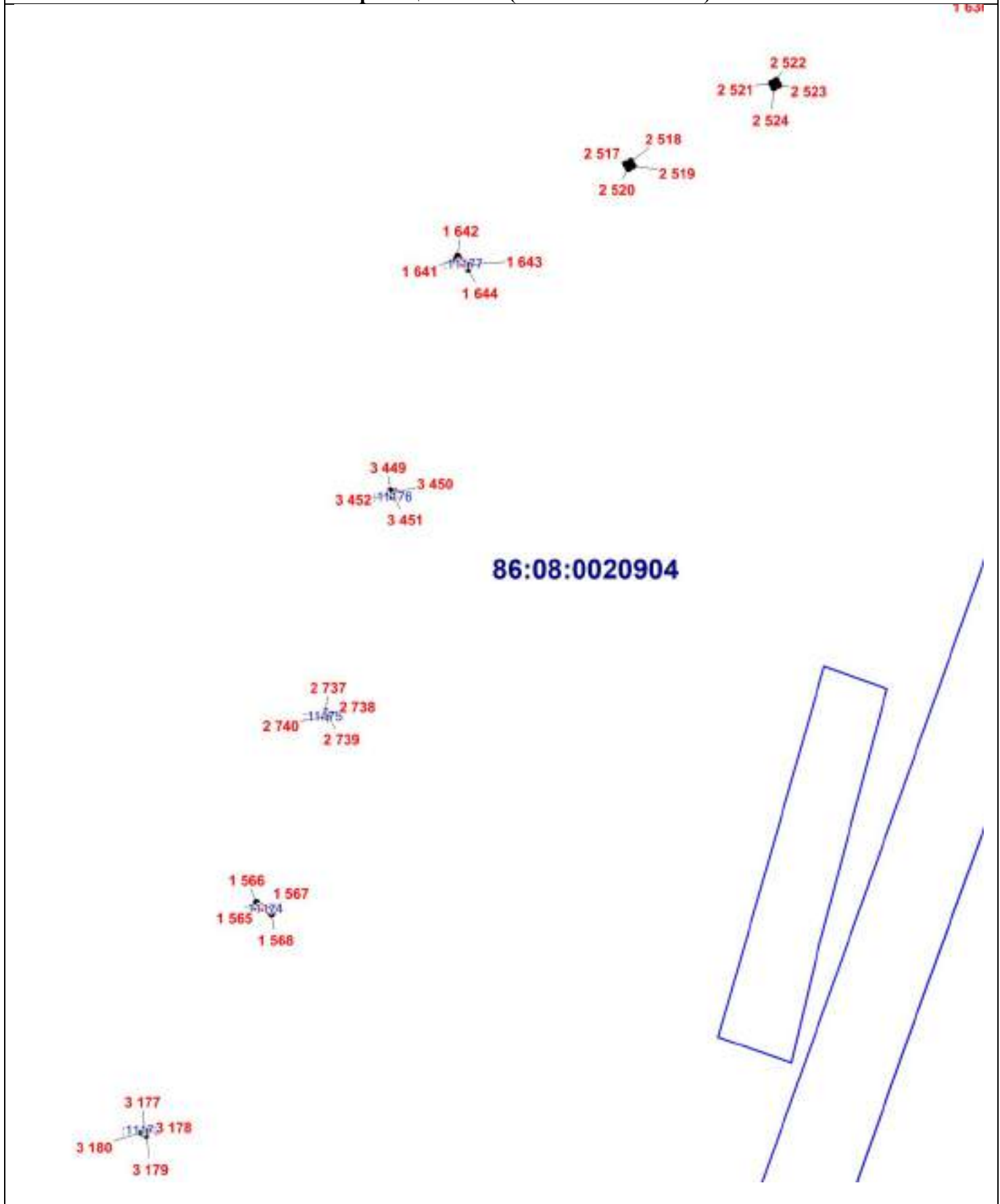
И. Зона инженерной инфраструктуры (вне границ населенного пункта) сельского поселения

Сентябрьский Нефтеюганского района

(наименование объекта)

План границ объекта (Выносной лист 150)

1631

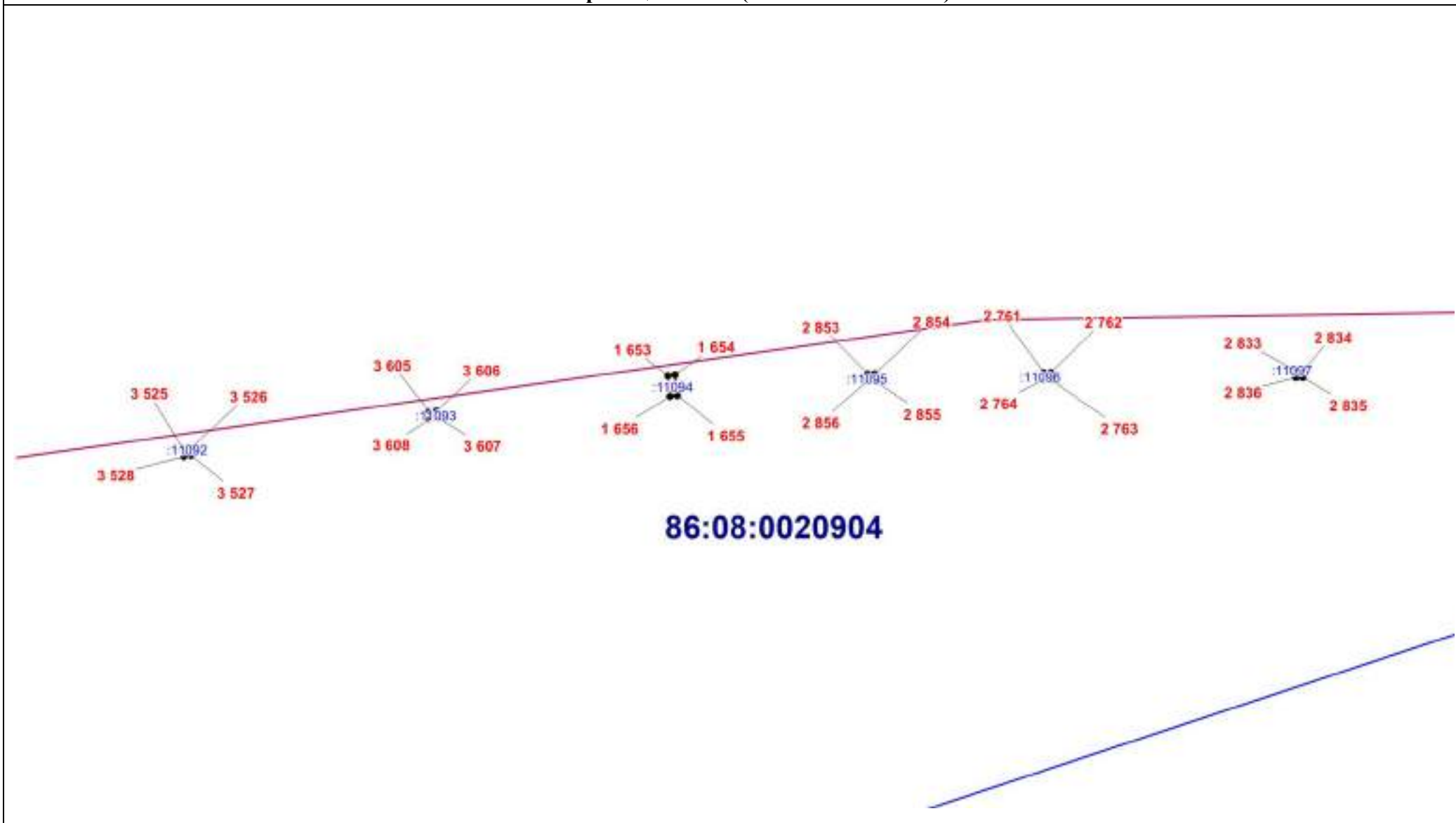


Масштаб 1:2000

## ОПИСАНИЕ МЕСТОПОЛОЖЕНИЯ ГРАНИЦЫ

И. Зона инженерной инфраструктуры (вне границ населенного пункта) сельского поселения Сентябрьский Нефтеюганского района  
(наименование объекта)

План границ объекта (Выносной лист 151)



Масштаб 1:1500


# ОПИСАНИЕ МЕСТОПОЛОЖЕНИЯ ГРАНИЦЫ

И. Зона инженерной инфраструктуры (вне границ населенного пункта) сельского поселения

Сентябрьский Нефтеюганского района

(наименование объекта)

План границ объекта (Выносной лист 152)



Масштаб 1:2000

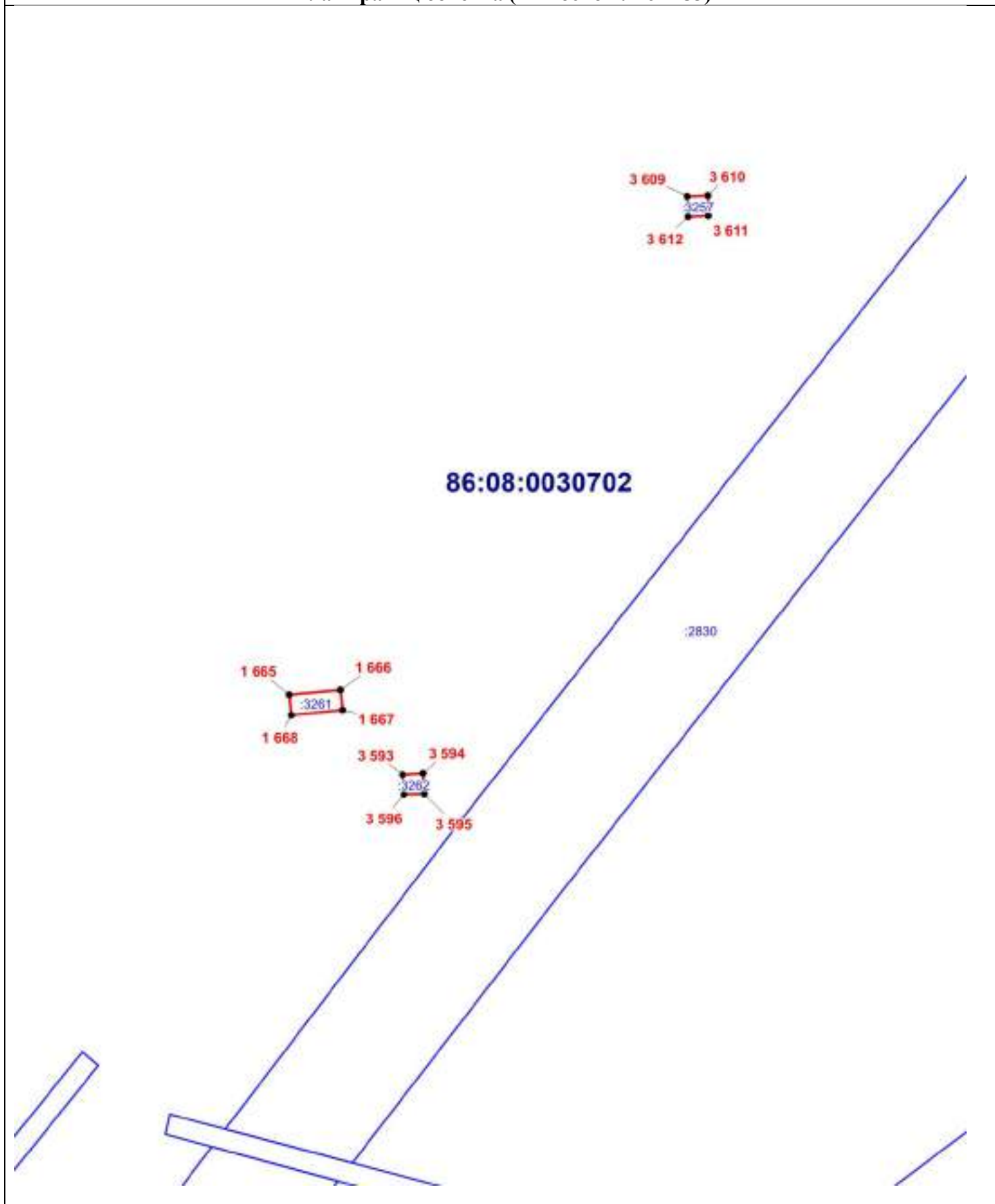
# ОПИСАНИЕ МЕСТОПОЛОЖЕНИЯ ГРАНИЦЫ

И. Зона инженерной инфраструктуры (вне границ населенного пункта) сельского поселения

Сентябрьский Нефтеюганского района

(наименование объекта)

План границ объекта (Выносной лист 153)



Масштаб 1:500

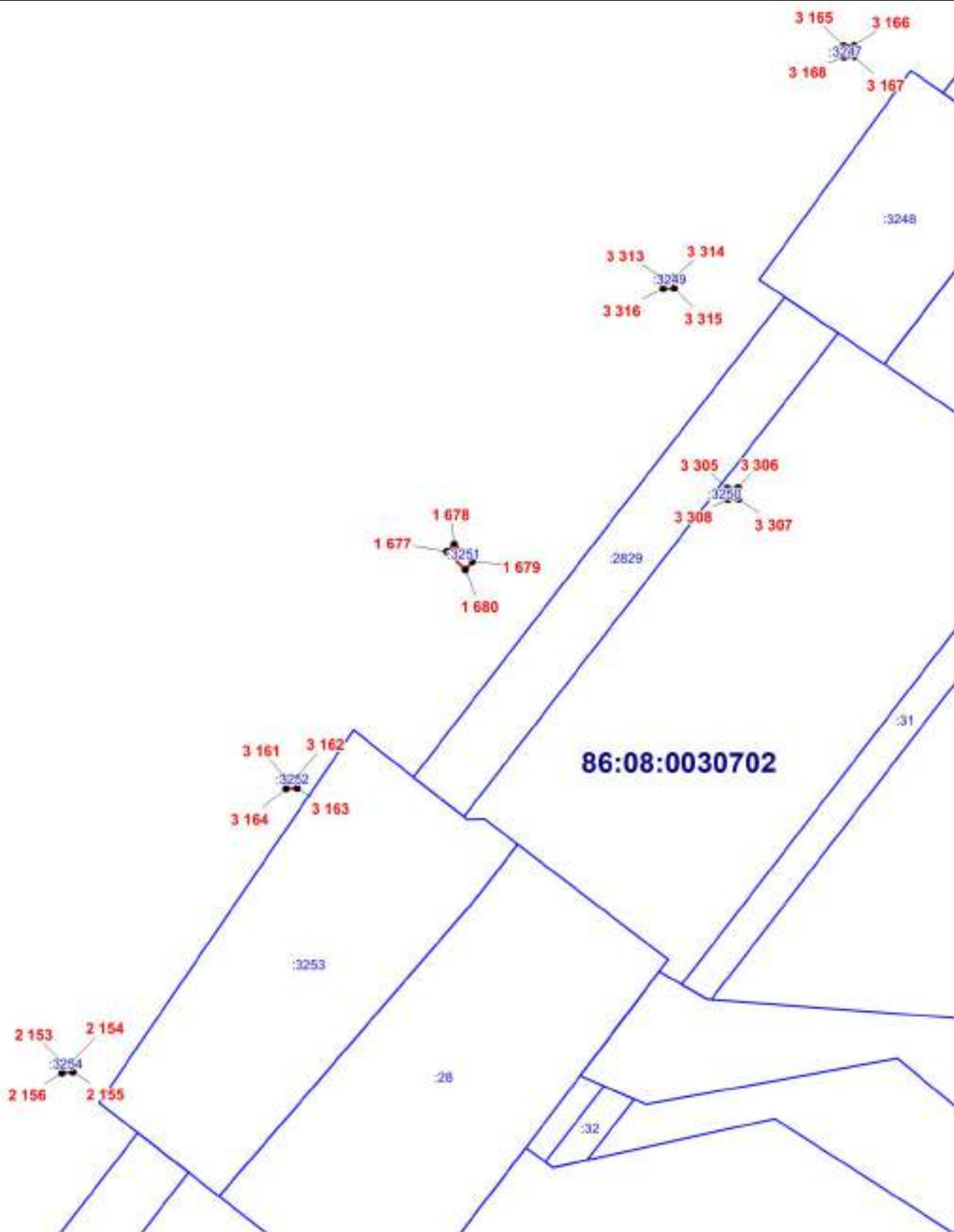
# ОПИСАНИЕ МЕСТОПОЛОЖЕНИЯ ГРАНИЦЫ

И. Зона инженерной инфраструктуры (вне границ населенного пункта) сельского поселения

Сентябрьский Нефтеюганского района

(наименование объекта)

План границ объекта (Выносной лист 154)



Масштаб 1:1000



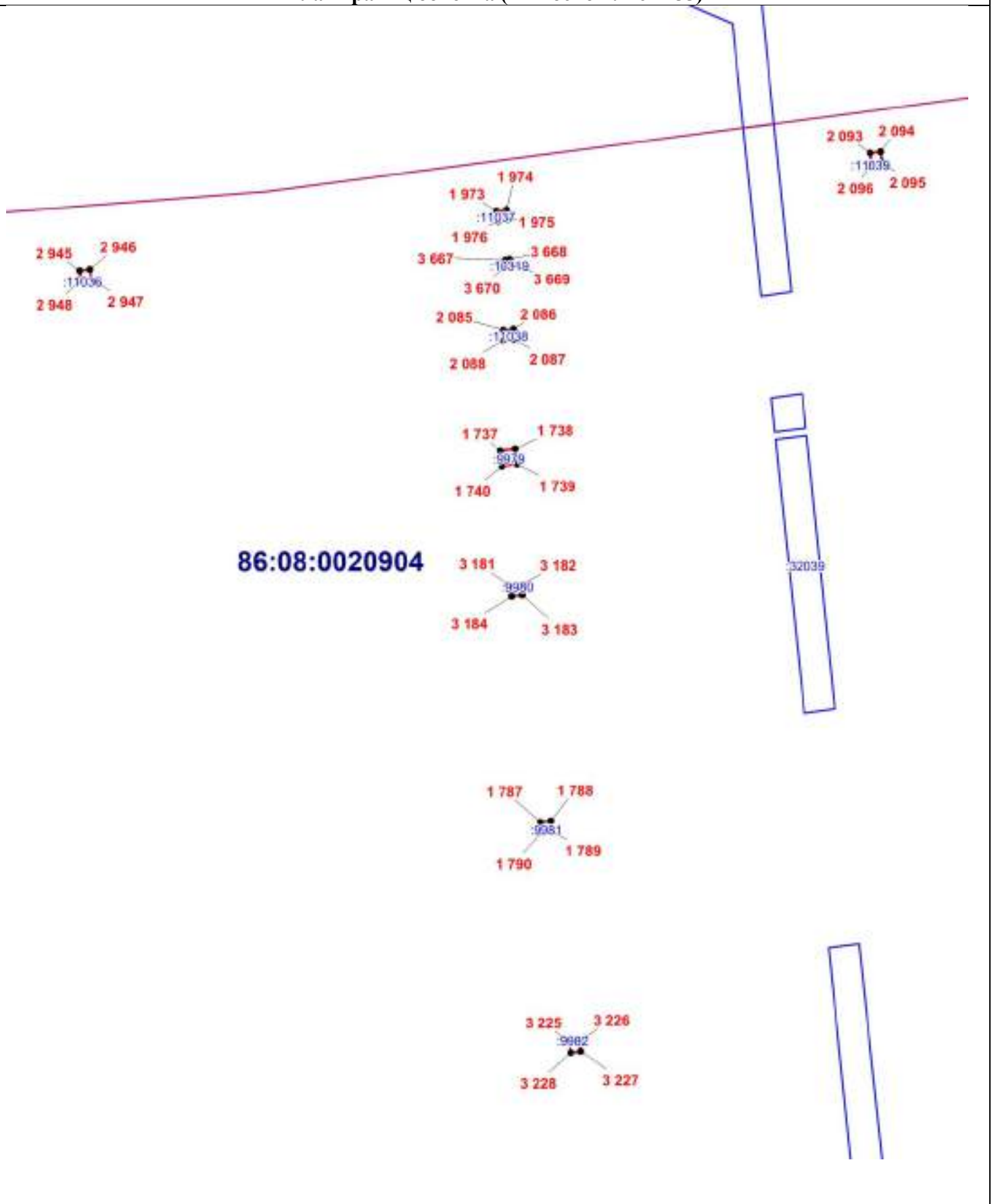
# ОПИСАНИЕ МЕСТОПОЛОЖЕНИЯ ГРАНИЦЫ

И. Зона инженерной инфраструктуры (вне границ населенного пункта) сельского поселения

Сентябрьский Нефтеюганского района

(наименование объекта)

План границ объекта (Выносной лист 155)



Масштаб 1:1000

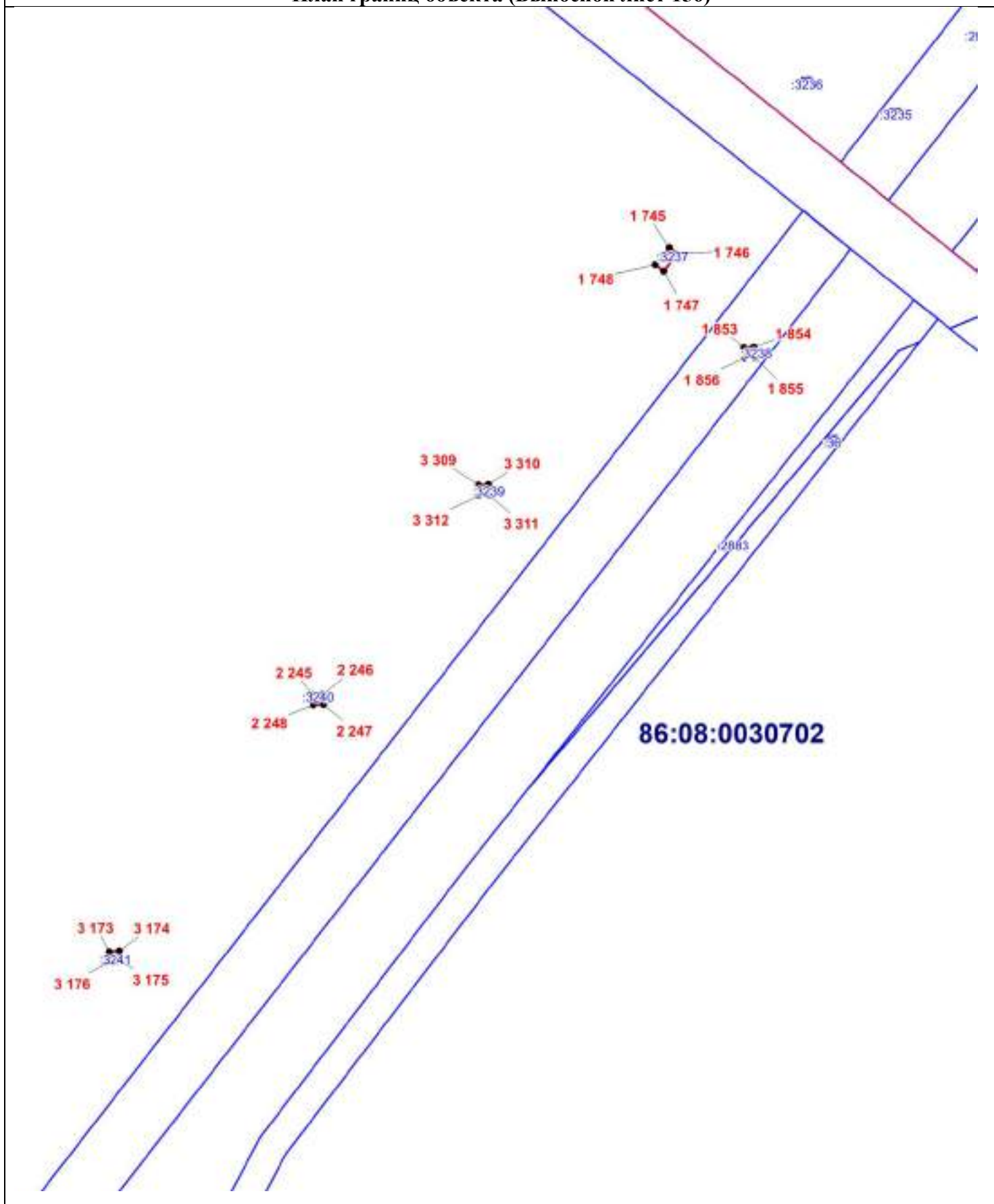
# ОПИСАНИЕ МЕСТОПОЛОЖЕНИЯ ГРАНИЦЫ

И. Зона инженерной инфраструктуры (вне границ населенного пункта) сельского поселения

Сентябрьский Нефтеюганского района

(наименование объекта)

План границ объекта (Выносной лист 156)



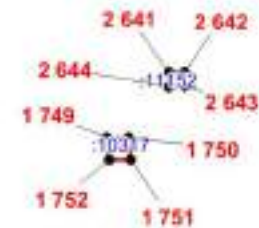
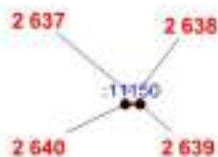
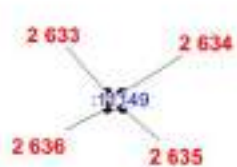
Масштаб 1:1000

## ОПИСАНИЕ МЕСТОПОЛОЖЕНИЯ ГРАНИЦЫ

И. Зона инженерной инфраструктуры (вне границ населенного пункта) сельского поселения Сентябрьский Нефтеюганского района  
(наименование объекта)

План границ объекта (Выносной лист 157)

86:08:0020904

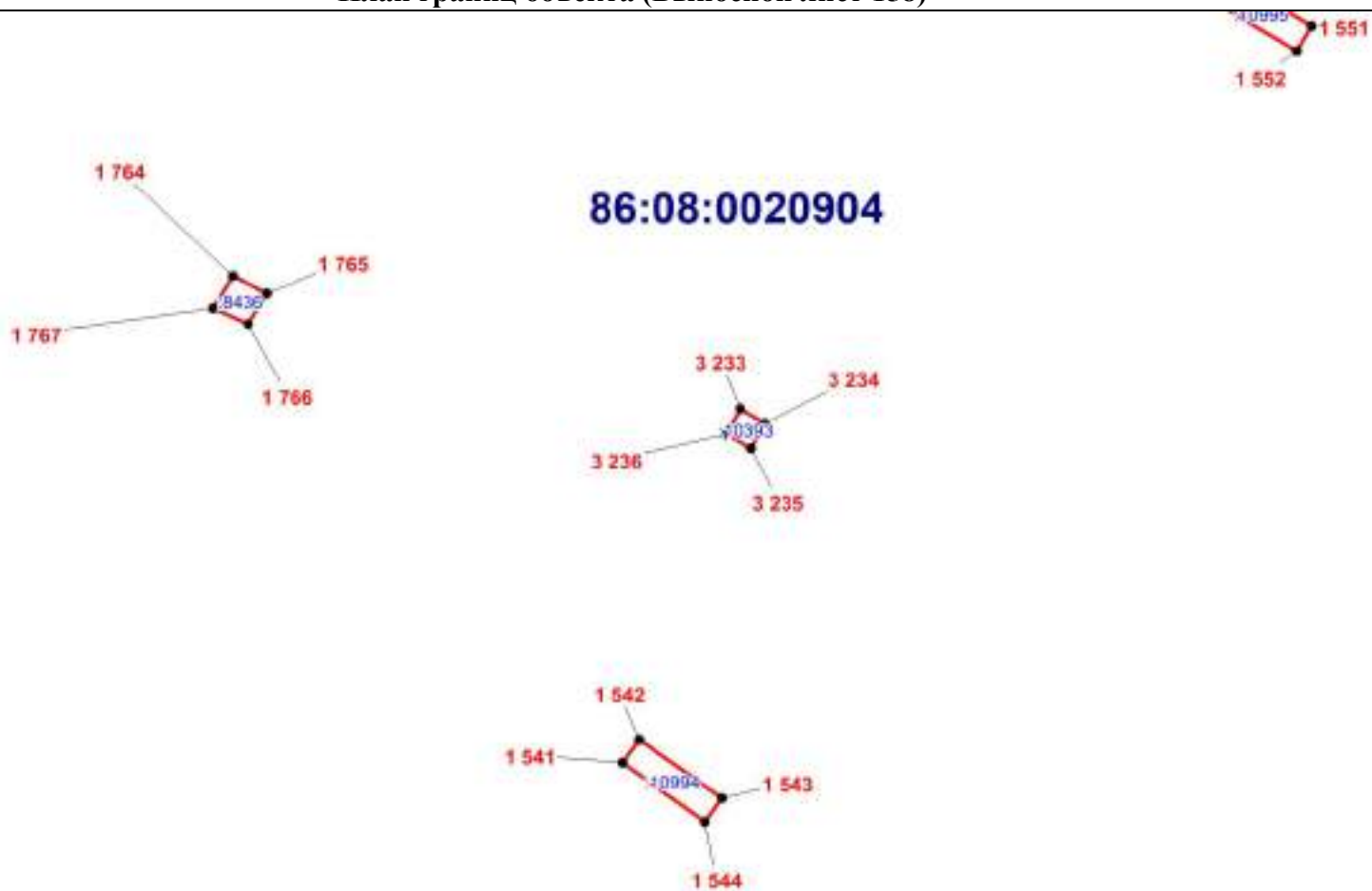


Масштаб 1:1000

## ОПИСАНИЕ МЕСТОПОЛОЖЕНИЯ ГРАНИЦЫ

И. Зона инженерной инфраструктуры (вне границ населенного пункта) сельского поселения Сентябрьский Нефтеюганского района  
(наименование объекта)

План границ объекта (Выносной лист 158)



Масштаб 1:500

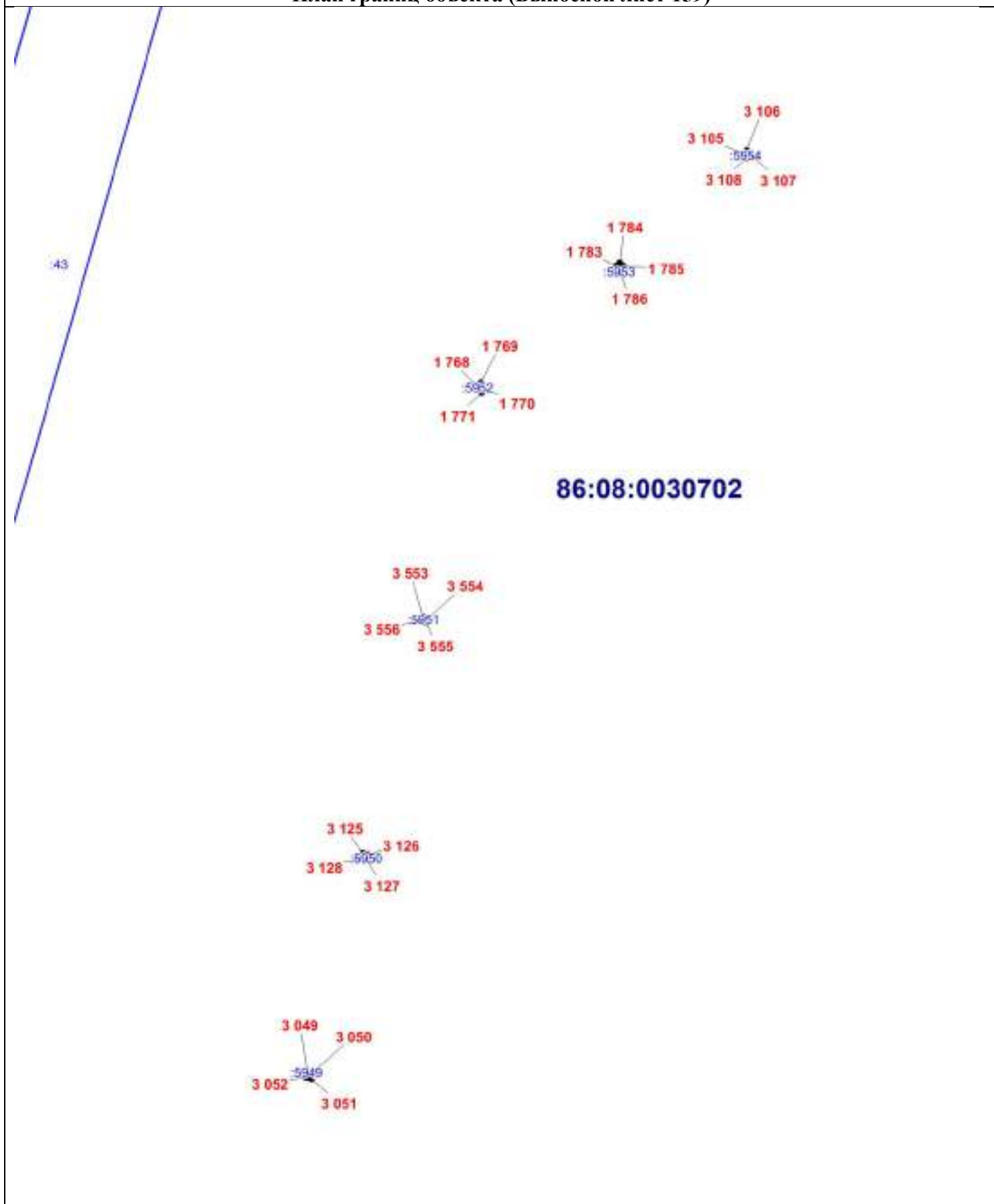
# ОПИСАНИЕ МЕСТОПОЛОЖЕНИЯ ГРАНИЦЫ

И. Зона инженерной инфраструктуры (вне границ населенного пункта) сельского поселения

Сентябрьский Нефтеюганского района

(наименование объекта)

План границ объекта (Выносной лист 159)



Масштаб 1:2000

# ОПИСАНИЕ МЕСТОПОЛОЖЕНИЯ ГРАНИЦЫ

И. Зона инженерной инфраструктуры (вне границ населенного пункта) сельского поселения

Сентябрьский Нефтеюганского района


(наименование объекта)

План границ объекта (Выносной лист 160)

:590



86:08:0030702



Масштаб 1:2000

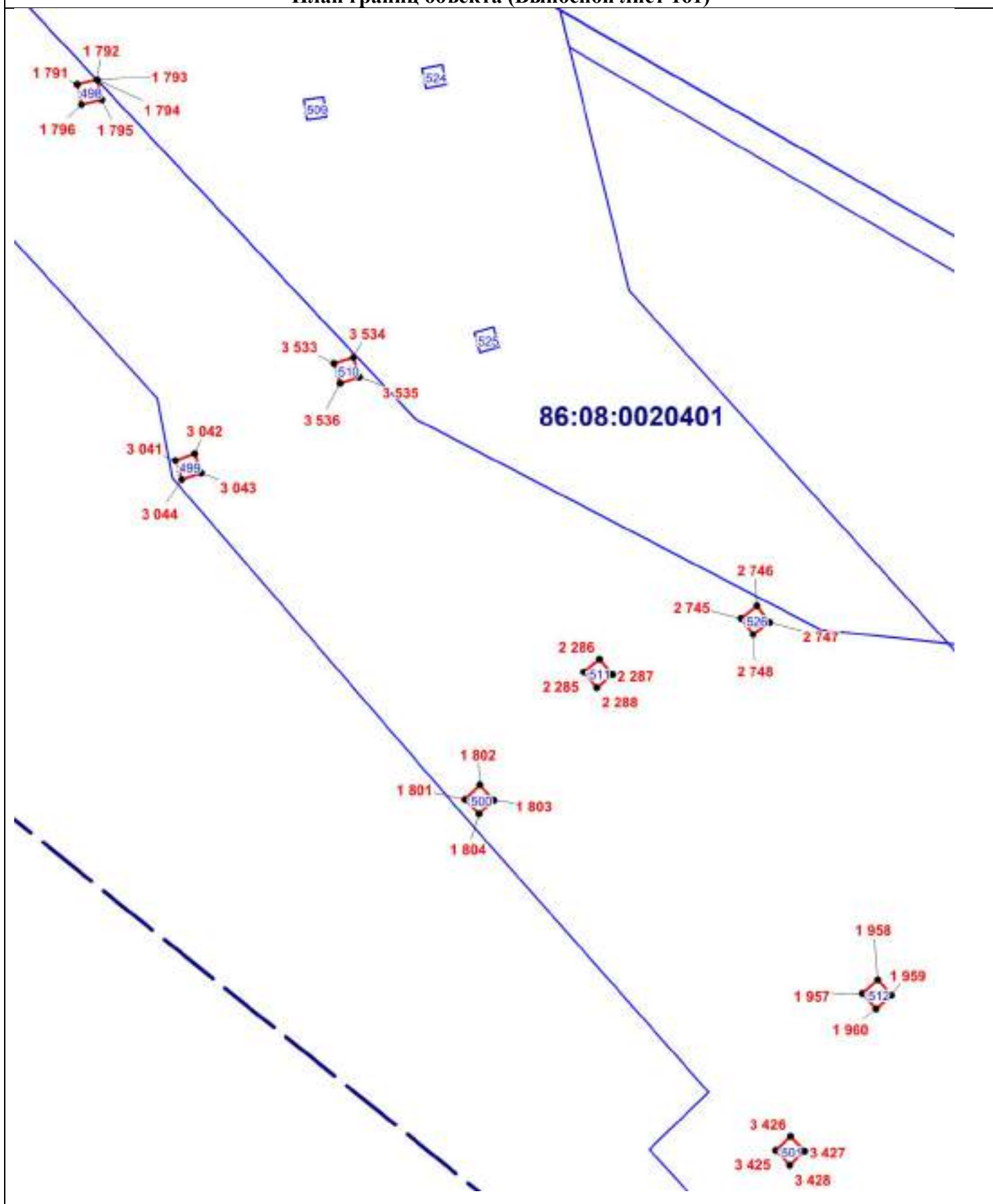
# ОПИСАНИЕ МЕСТОПОЛОЖЕНИЯ ГРАНИЦЫ

И. Зона инженерной инфраструктуры (вне границ населенного пункта) сельского поселения

Сентябрьский Нефтеюганского района

(наименование объекта)

План границ объекта (Выносной лист 161)



Масштаб 1:500




# ОПИСАНИЕ МЕСТОПОЛОЖЕНИЯ ГРАНИЦЫ

И. Зона инженерной инфраструктуры (вне границ населенного пункта) сельского поселения

Сентябрьский Нефтеюганского района

(наименование объекта)

План границ объекта (Выносной лист 162)



Масштаб 1:2000

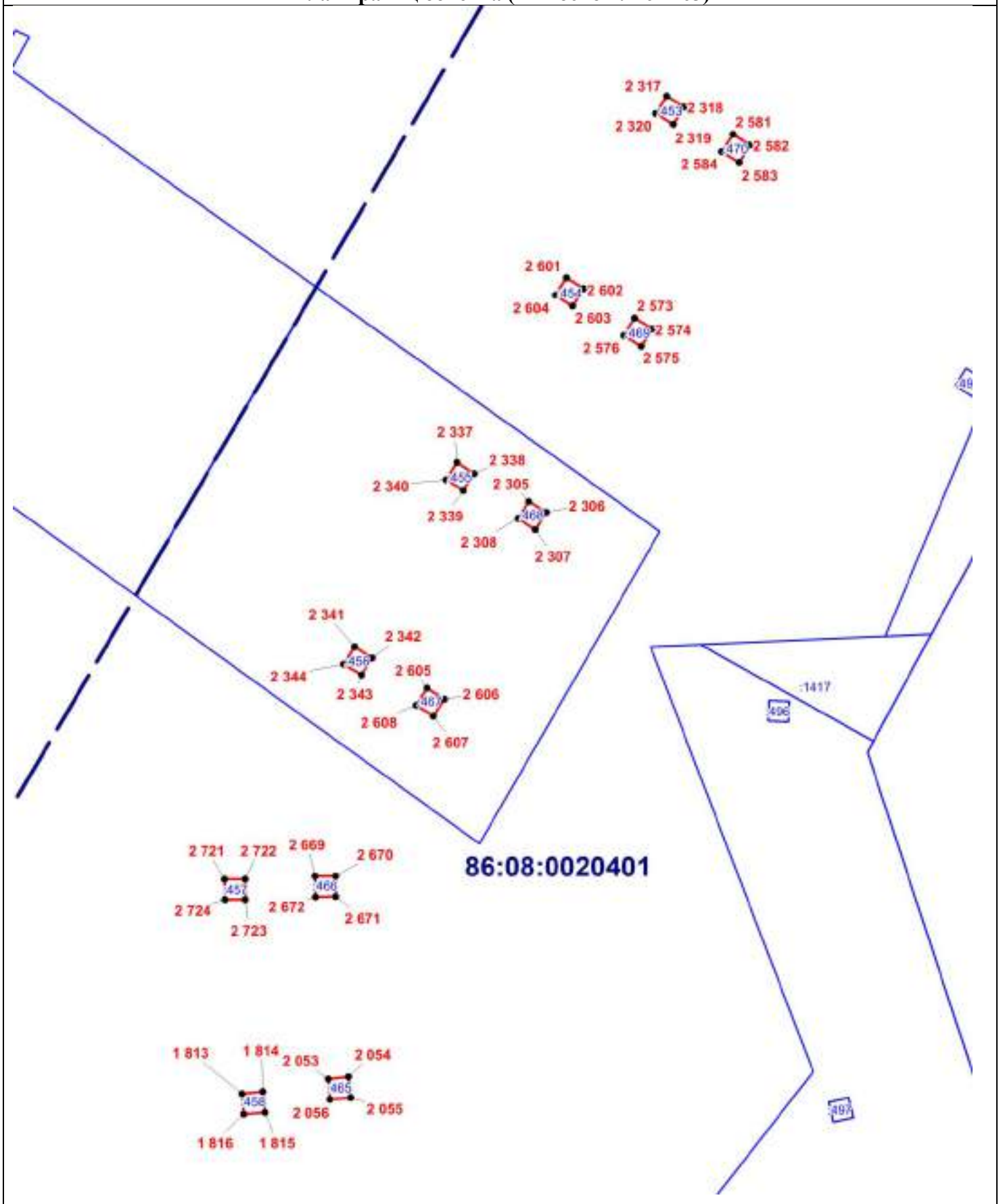
# ОПИСАНИЕ МЕСТОПОЛОЖЕНИЯ ГРАНИЦЫ

И. Зона инженерной инфраструктуры (вне границ населенного пункта) сельского поселения

Сентябрьский Нефтеюганского района

(наименование объекта)

План границ объекта (Выносной лист 163)



Масштаб 1:500


# ОПИСАНИЕ МЕСТОПОЛОЖЕНИЯ ГРАНИЦЫ

И. Зона инженерной инфраструктуры (вне границ населенного пункта) сельского поселения

Сентябрьский Нефтеюганского района

(наименование объекта)

План границ объекта (Выносной лист 164)



Масштаб 1:1000

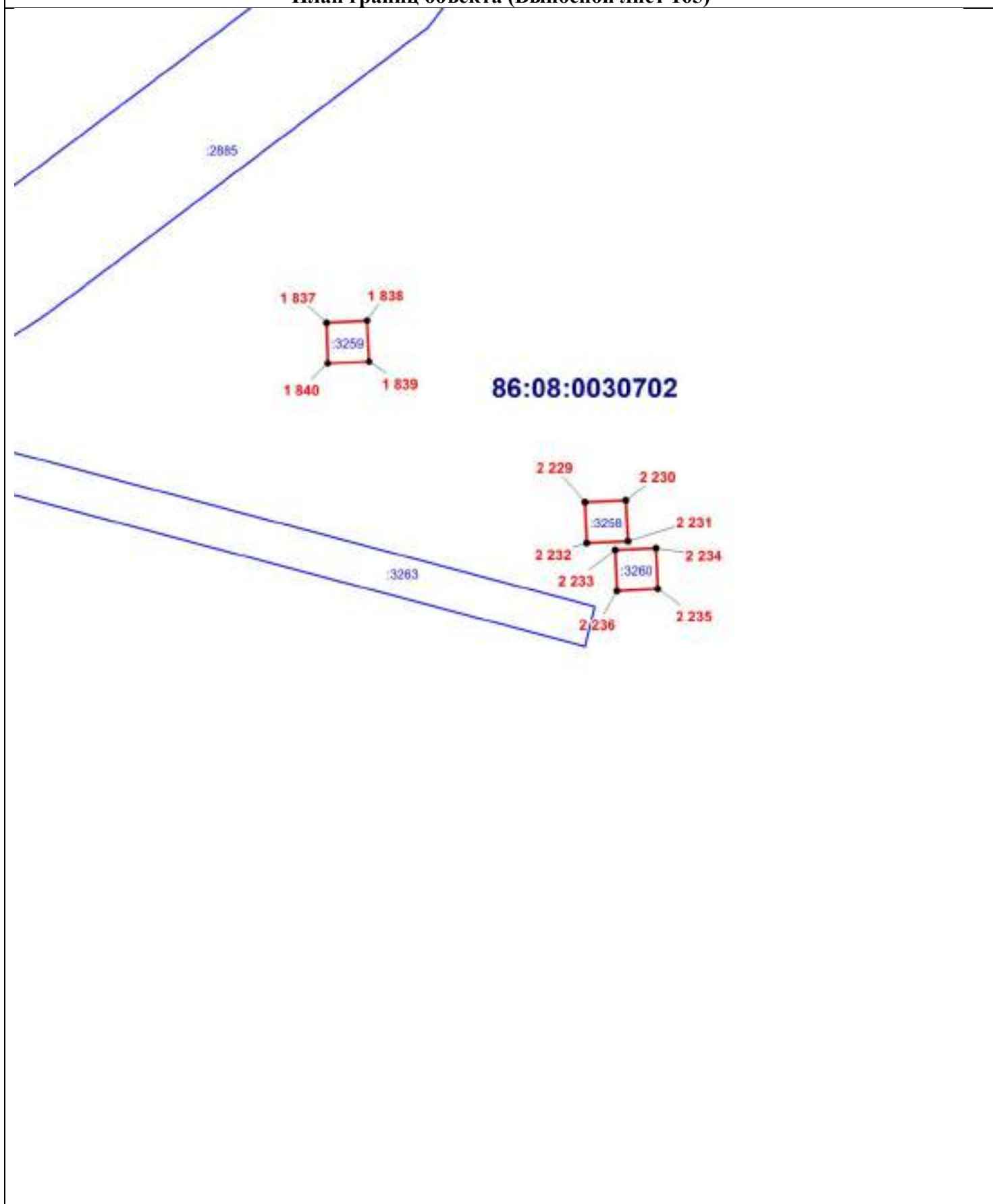
# ОПИСАНИЕ МЕСТОПОЛОЖЕНИЯ ГРАНИЦЫ

И. Зона инженерной инфраструктуры (вне границ населенного пункта) сельского поселения

Сентябрьский Нефтеюганского района

(наименование объекта)

План границ объекта (Выносной лист 165)



Масштаб 1:250

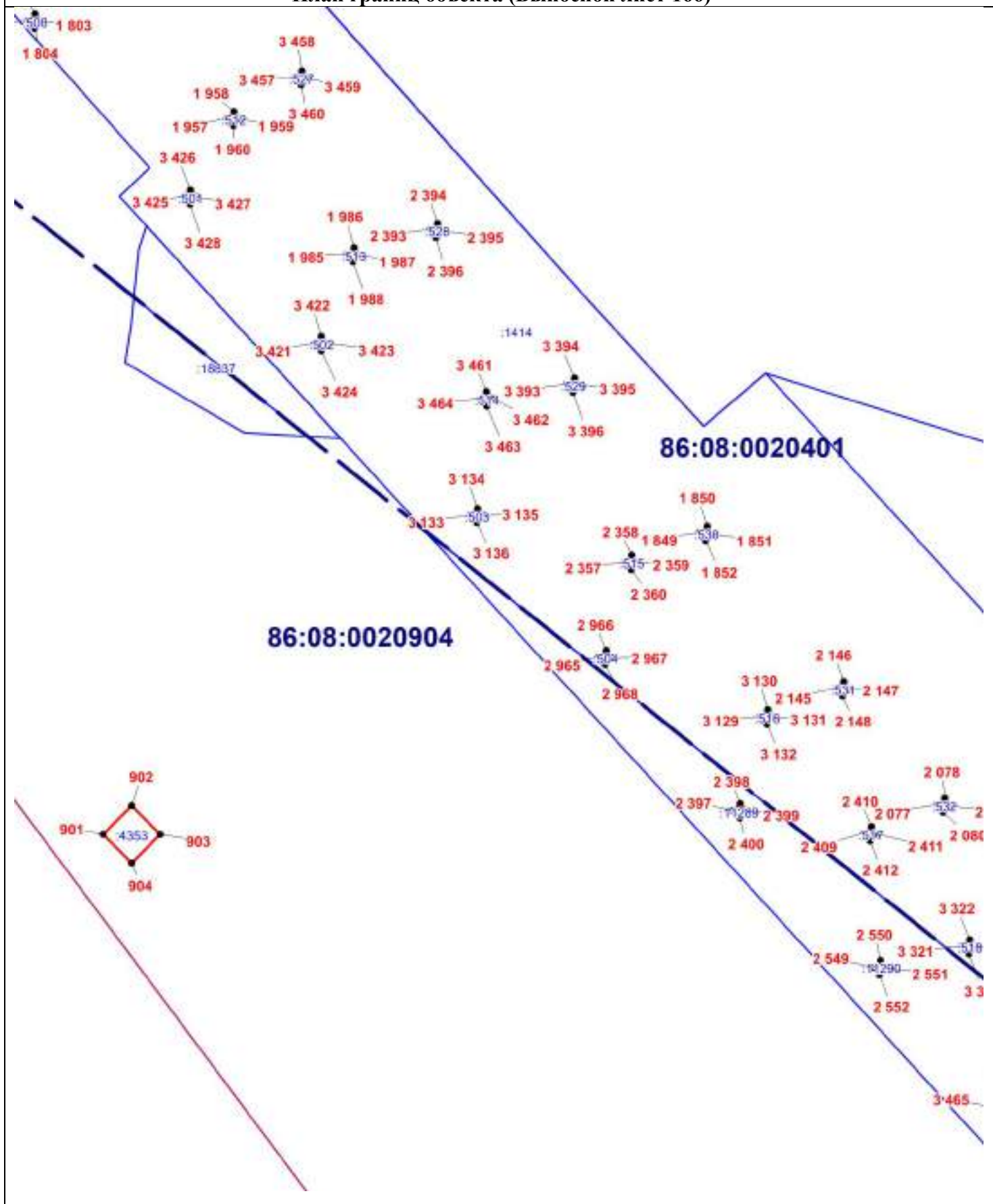
# ОПИСАНИЕ МЕСТОПОЛОЖЕНИЯ ГРАНИЦЫ

И. Зона инженерной инфраструктуры (вне границ населенного пункта) сельского поселения

Сентябрьский Нефтеюганского района

(наименование объекта)

План границ объекта (Выносной лист 166)



Масштаб 1:1000


# ОПИСАНИЕ МЕСТОПОЛОЖЕНИЯ ГРАНИЦЫ

И. Зона инженерной инфраструктуры (вне границ населенного пункта) сельского поселения Сентябрьский Нефтеюганского района

(наименование объекта)

План границ объекта (Выносной лист 167)

27



Масштаб 1:1500

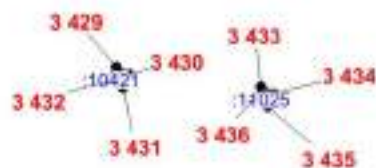
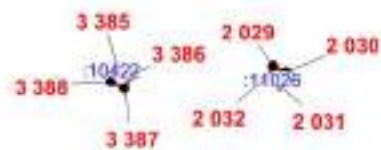
# ОПИСАНИЕ МЕСТОПОЛОЖЕНИЯ ГРАНИЦЫ

И. Зона инженерной инфраструктуры (вне границ населенного пункта) сельского поселения

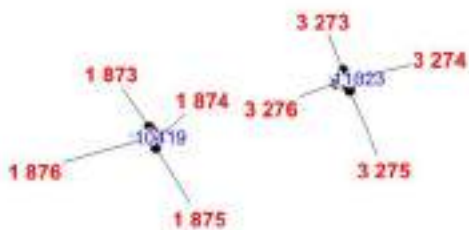
Сентябрьский Нефтеюганского района

(наименование объекта)

План границ объекта (Выносной лист 168)



86:08:0020904



Масштаб 1:1000






# ОПИСАНИЕ МЕСТОПОЛОЖЕНИЯ ГРАНИЦЫ

И. Зона инженерной инфраструктуры (вне границ населенного пункта) сельского поселения

Сентябрьский Нефтеюганского района

(наименование объекта)

План границ объекта (Выносной лист 170)



Масштаб 1:2500


# ОПИСАНИЕ МЕСТОПОЛОЖЕНИЯ ГРАНИЦЫ

И. Зона инженерной инфраструктуры (вне границ населенного пункта) сельского поселения

Сентябрьский Нефтеюганского района

(наименование объекта)

План границ объекта (Выносной лист 171)



Масштаб 1:2500

# ОПИСАНИЕ МЕСТОПОЛОЖЕНИЯ ГРАНИЦЫ

И. Зона инженерной инфраструктуры (вне границ населенного пункта) сельского поселения

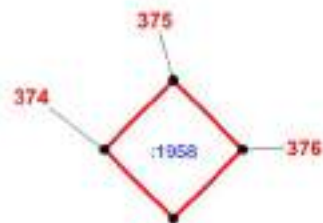
Сентябрьский Нефтеюганского района

(наименование объекта)

План границ объекта (Выносной лист 172)



704



Масштаб 1:1500

# ОПИСАНИЕ МЕСТОПОЛОЖЕНИЯ ГРАНИЦЫ

И. Зона инженерной инфраструктуры (вне границ населенного пункта) сельского поселения

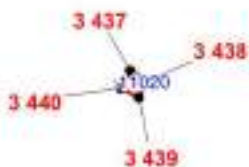
Сентябрьский Нефтеюганского района

(наименование объекта)

План границ объекта (Выносной лист 173)



86:08:0020904

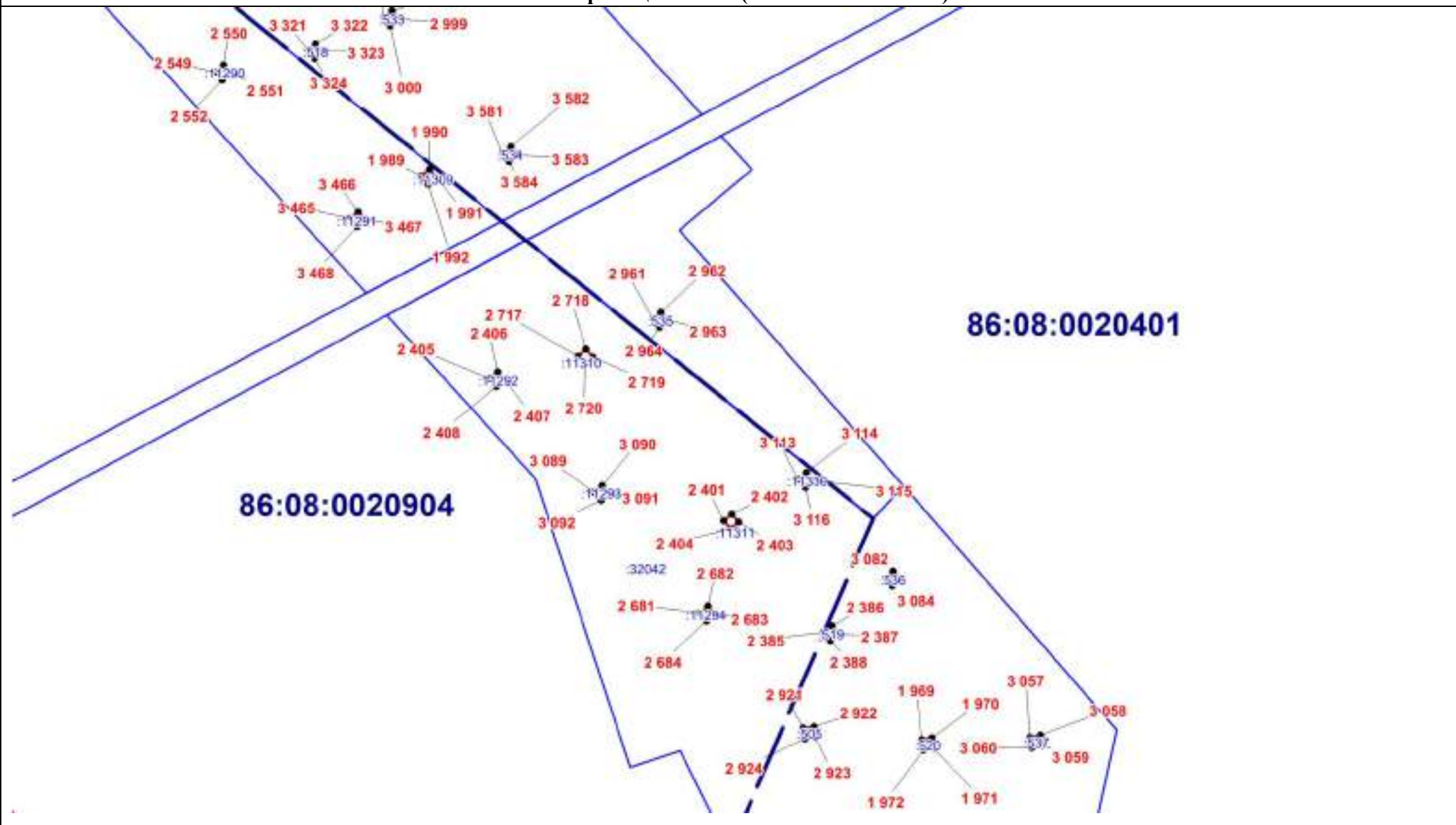


Масштаб 1:750

# ОПИСАНИЕ МЕСТОПОЛОЖЕНИЯ ГРАНИЦЫ

И. Зона инженерной инфраструктуры (вне границ населенного пункта) сельского поселения Сентябрьский Нефтеюганского района  
(наименование объекта)

План границ объекта (Выносной лист 174)



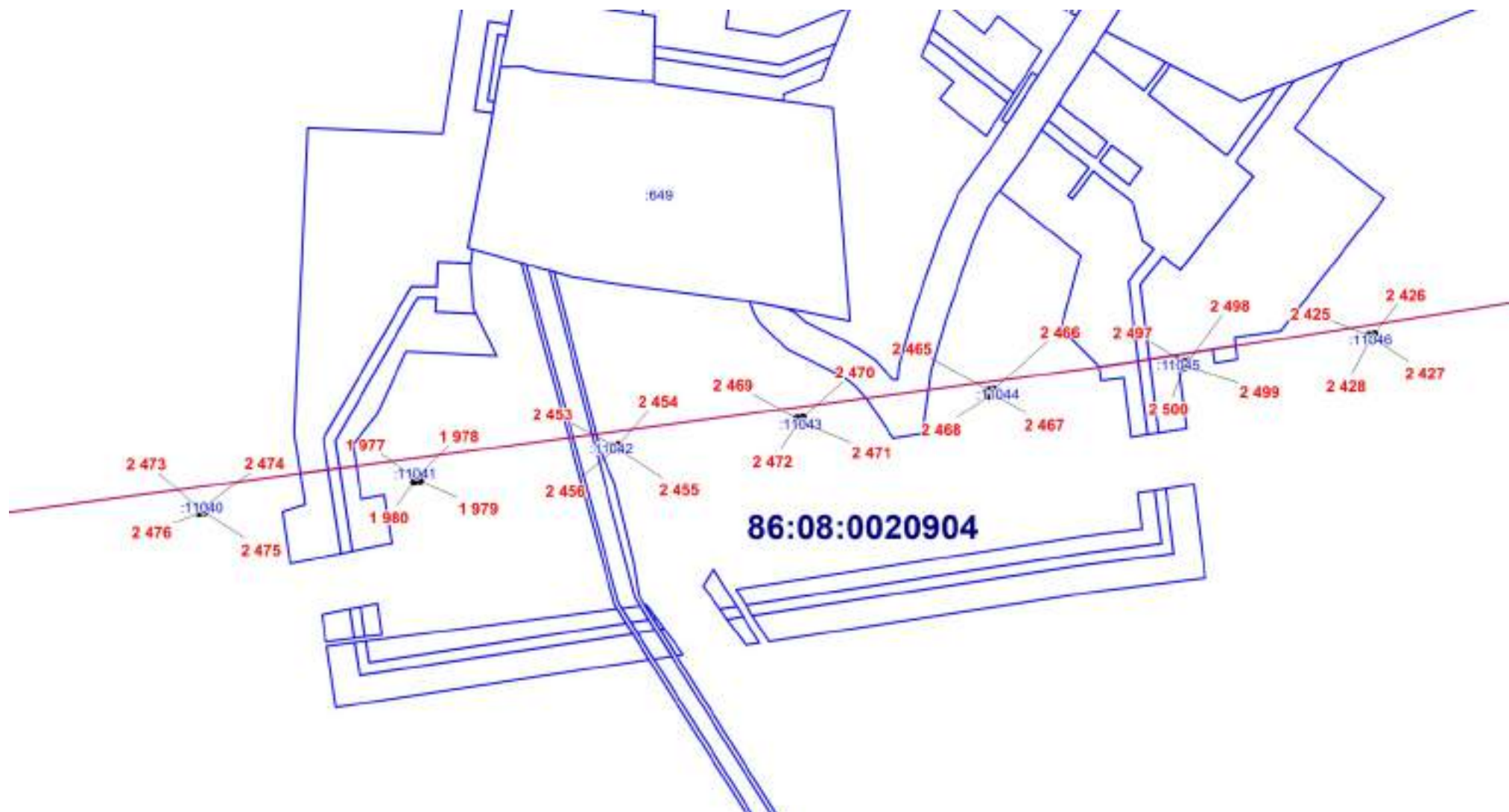
Масштаб 1:1000



## ОПИСАНИЕ МЕСТОПОЛОЖЕНИЯ ГРАНИЦЫ

И. Зона инженерной инфраструктуры (вне границ населенного пункта) сельского поселения Сентябрьский Нефтеюганского района  
(наименование объекта)

План границ объекта (Выносной лист 175)



Масштаб 1:2000



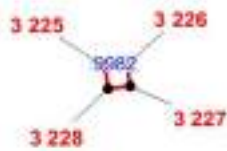
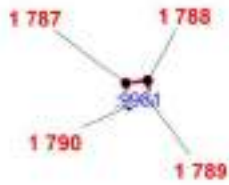
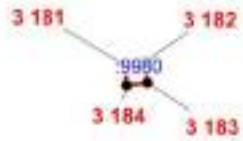
# ОПИСАНИЕ МЕСТОПОЛОЖЕНИЯ ГРАНИЦЫ

И. Зона инженерной инфраструктуры (вне границ населенного пункта) сельского поселения

Сентябрьский Нефтеюганского района

(наименование объекта)

План границ объекта (Выносной лист 176)



86:08:0020904

32039

Масштаб 1:700

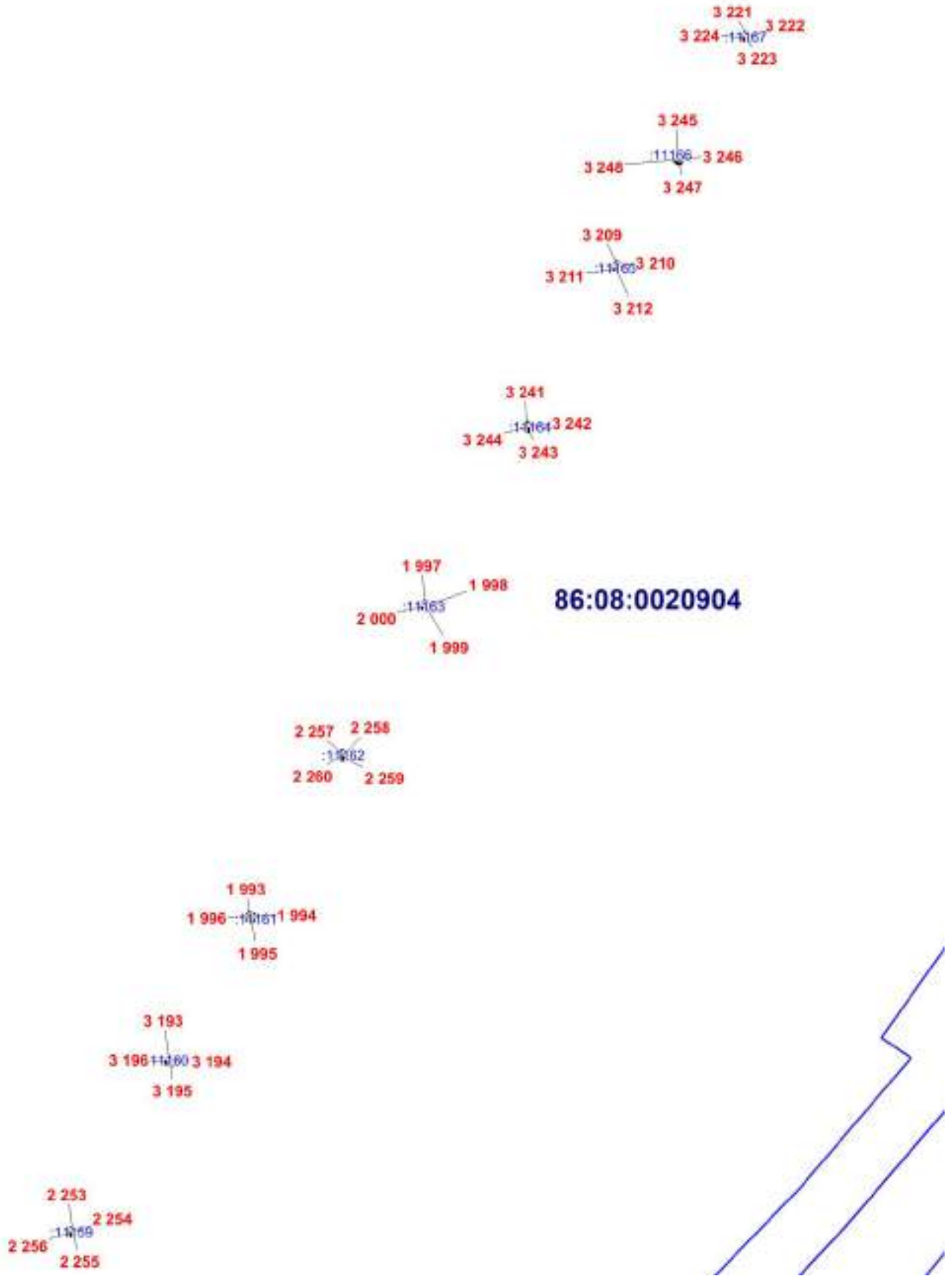
# ОПИСАНИЕ МЕСТОПОЛОЖЕНИЯ ГРАНИЦЫ

И. Зона инженерной инфраструктуры (вне границ населенного пункта) сельского поселения

Сентябрьский Нефтеюганского района

(наименование объекта)

План границ объекта (Выносной лист 177)



Масштаб 1:3000

# ОПИСАНИЕ МЕСТОПОЛОЖЕНИЯ ГРАНИЦЫ

И. Зона инженерной инфраструктуры (вне границ населенного пункта) сельского поселения

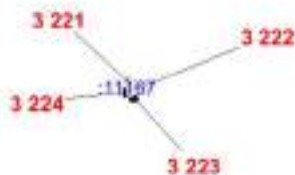
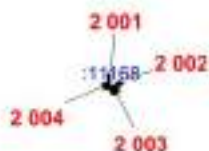
Сентябрьский Нефтеюганского района

(наименование объекта)

План границ объекта (Выносной лист 178)



86:08:0020904



Масштаб 1:1500

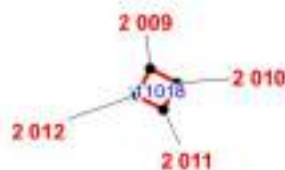
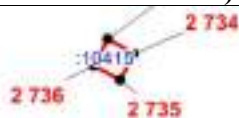
# ОПИСАНИЕ МЕСТОПОЛОЖЕНИЯ ГРАНИЦЫ

И. Зона инженерной инфраструктуры (вне границ населенного пункта) сельского поселения

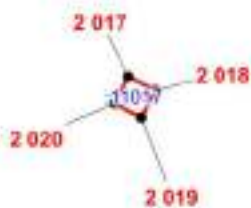
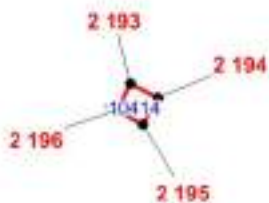
Сентябрьский Нефтеюганского района

(наименование объекта)

План границ объекта (Выносной лист 179)



86:08:0020904



Масштаб 1:500

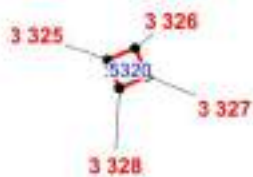
# ОПИСАНИЕ МЕСТОПОЛОЖЕНИЯ ГРАНИЦЫ

И. Зона инженерной инфраструктуры (вне границ населенного пункта) сельского поселения

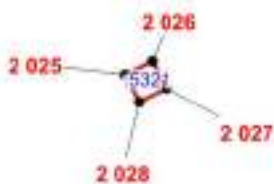
Сентябрьский Нефтеюганского района

(наименование объекта)

План границ объекта (Выносной лист 180)



86:08:0030702



Масштаб 1:500

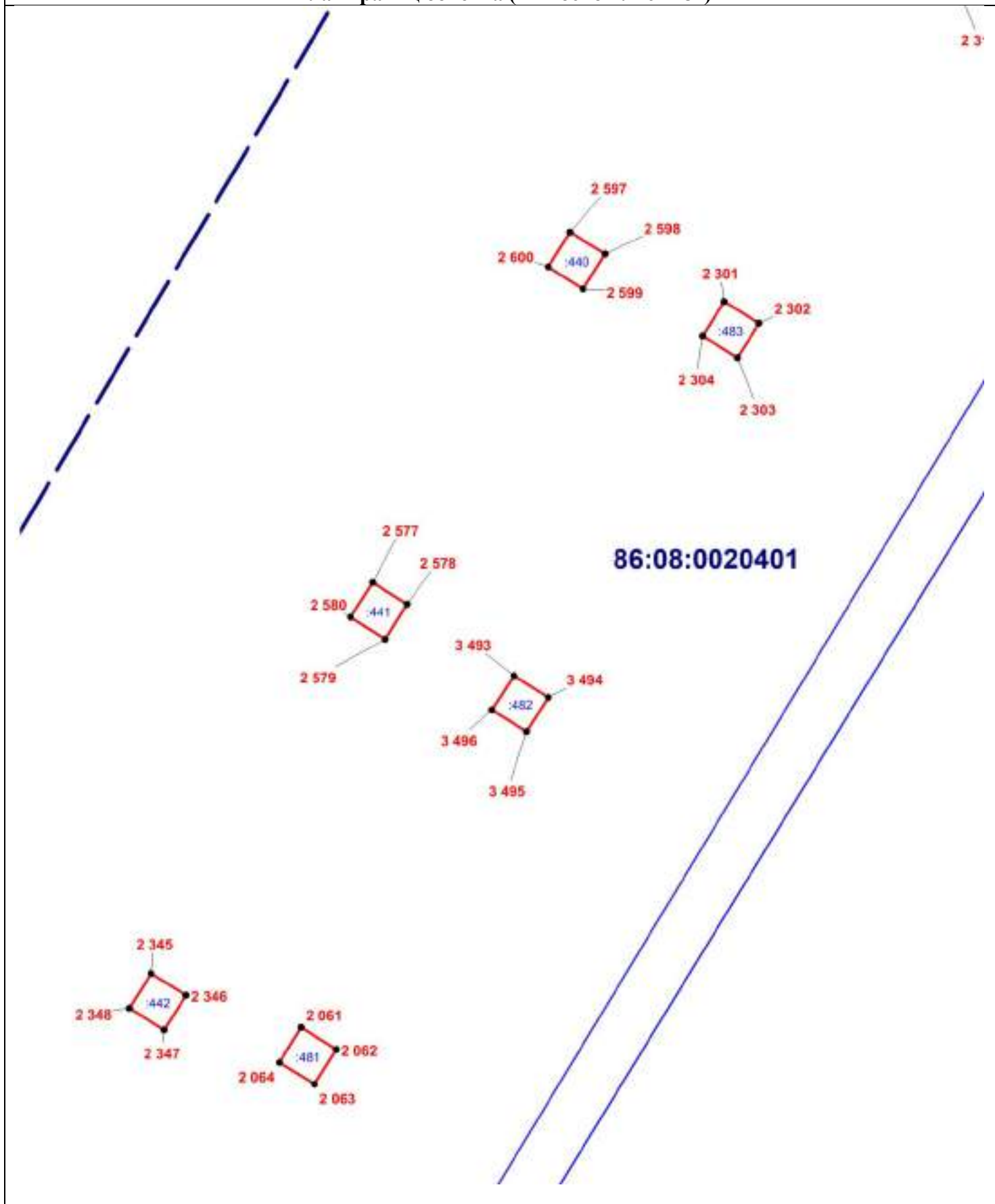
# ОПИСАНИЕ МЕСТОПОЛОЖЕНИЯ ГРАНИЦЫ

И. Зона инженерной инфраструктуры (вне границ населенного пункта) сельского поселения

Сентябрьский Нефтеюганского района

(наименование объекта)

План границ объекта (Выносной лист 181)



Масштаб 1:250

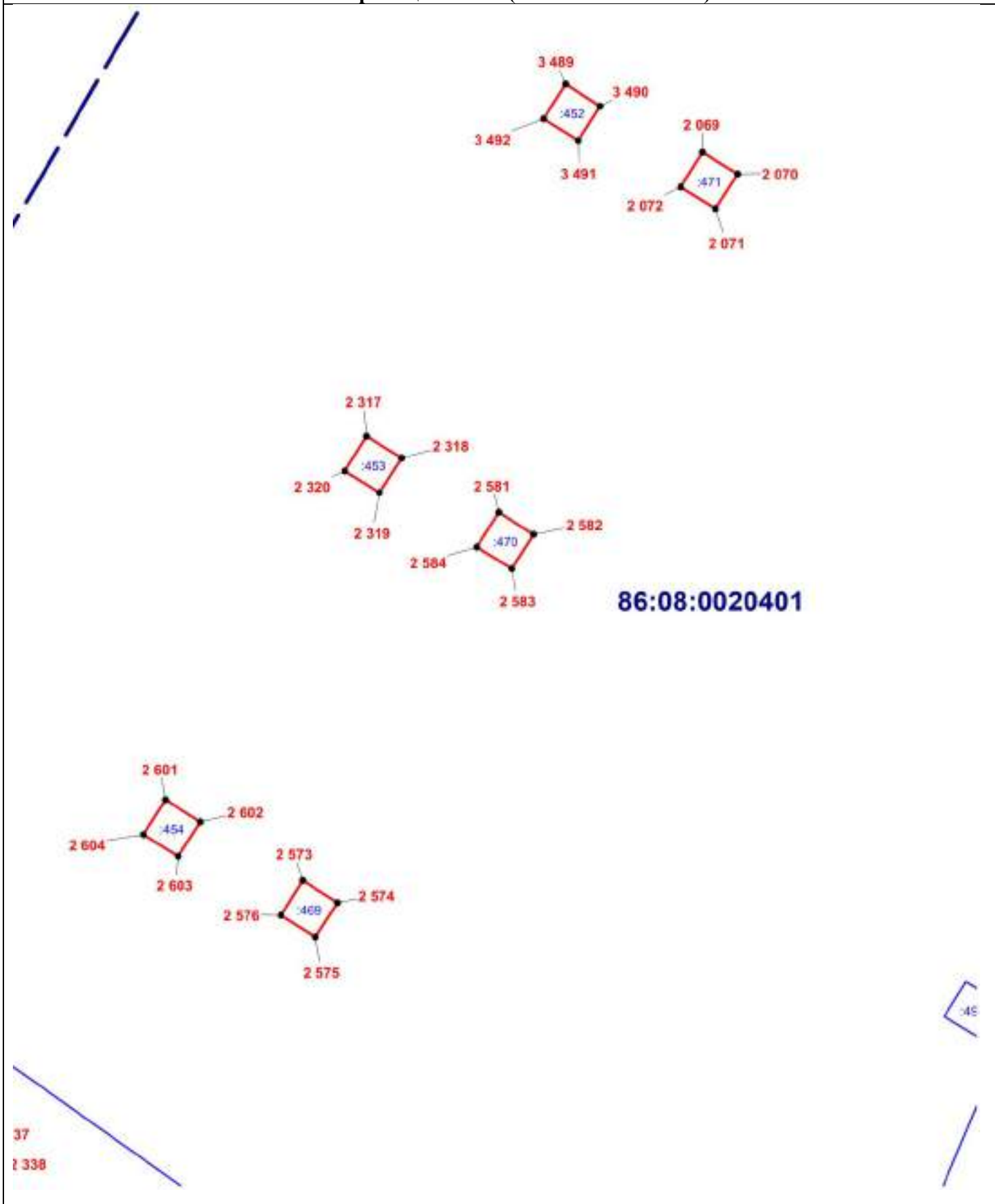
# ОПИСАНИЕ МЕСТОПОЛОЖЕНИЯ ГРАНИЦЫ

И. Зона инженерной инфраструктуры (вне границ населенного пункта) сельского поселения

Сентябрьский Нефтеюганского района

(наименование объекта)

План границ объекта (Выносной лист 182)



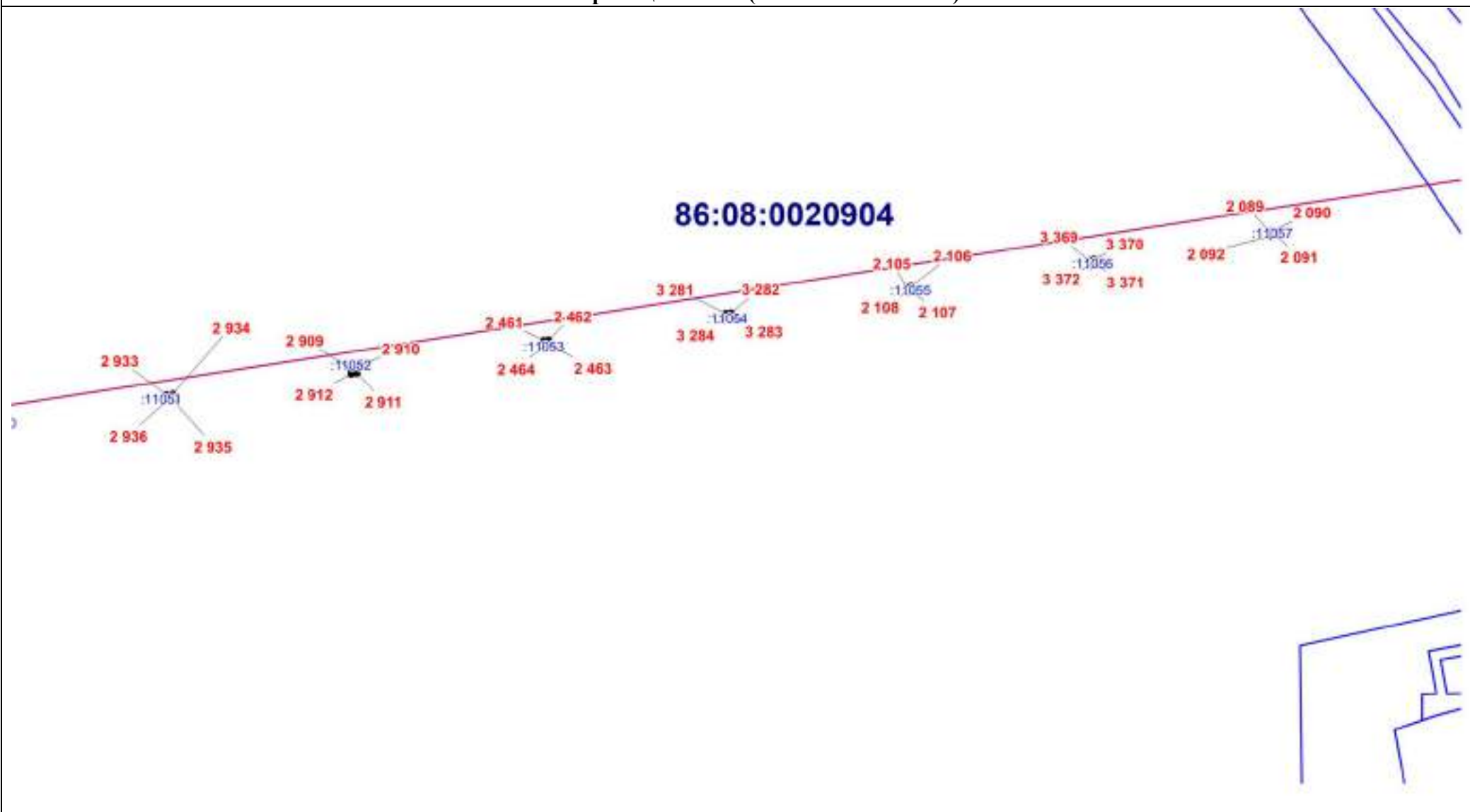
Масштаб 1:250



# ОПИСАНИЕ МЕСТОПОЛОЖЕНИЯ ГРАНИЦЫ

И. Зона инженерной инфраструктуры (вне границ населенного пункта) сельского поселения Сентябрьский Нефтеюганского района  
(наименование объекта)

План границ объекта (Выносной лист 183)




Масштаб 1:2000

## ОПИСАНИЕ МЕСТОПОЛОЖЕНИЯ ГРАНИЦЫ

И. Зона инженерной инфраструктуры (вне границ населенного пункта) сельского поселения Сентябрьский Нефтеюганского района  
(наименование объекта)

План границ объекта (Выносной лист 184)



Масштаб 1:1000

# ОПИСАНИЕ МЕСТОПОЛОЖЕНИЯ ГРАНИЦЫ

И. Зона инженерной инфраструктуры (вне границ населенного пункта) сельского поселения Сентябрьский Нефтеюганского района  
(наименование объекта)

План границ объекта (Выносной лист 185)



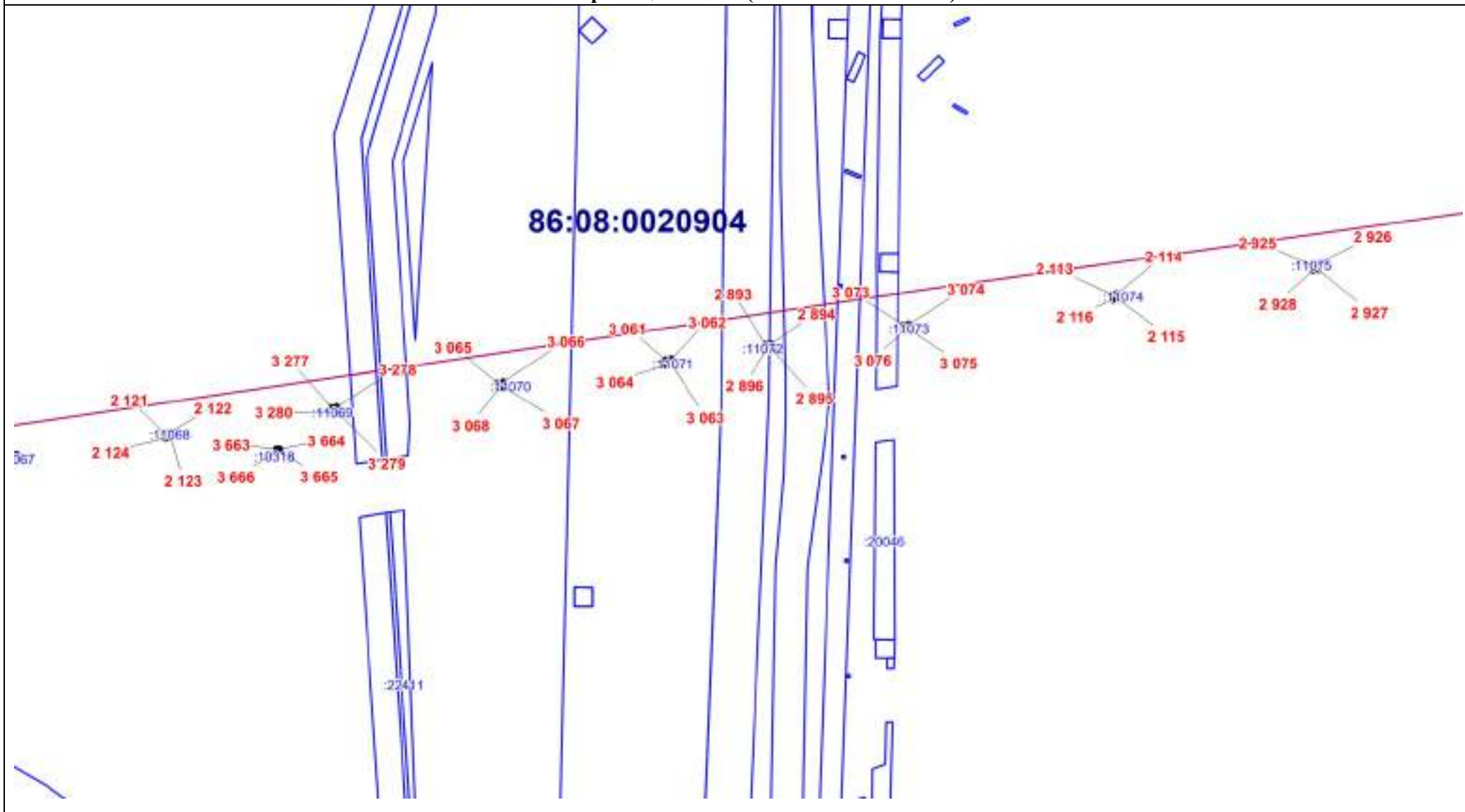
Масштаб 1:2000



# ОПИСАНИЕ МЕСТОПОЛОЖЕНИЯ ГРАНИЦЫ

И. Зона инженерной инфраструктуры (вне границ населенного пункта) сельского поселения Сентябрьский Нефтеюганского района  
(наименование объекта)

План границ объекта (Выносной лист 187)

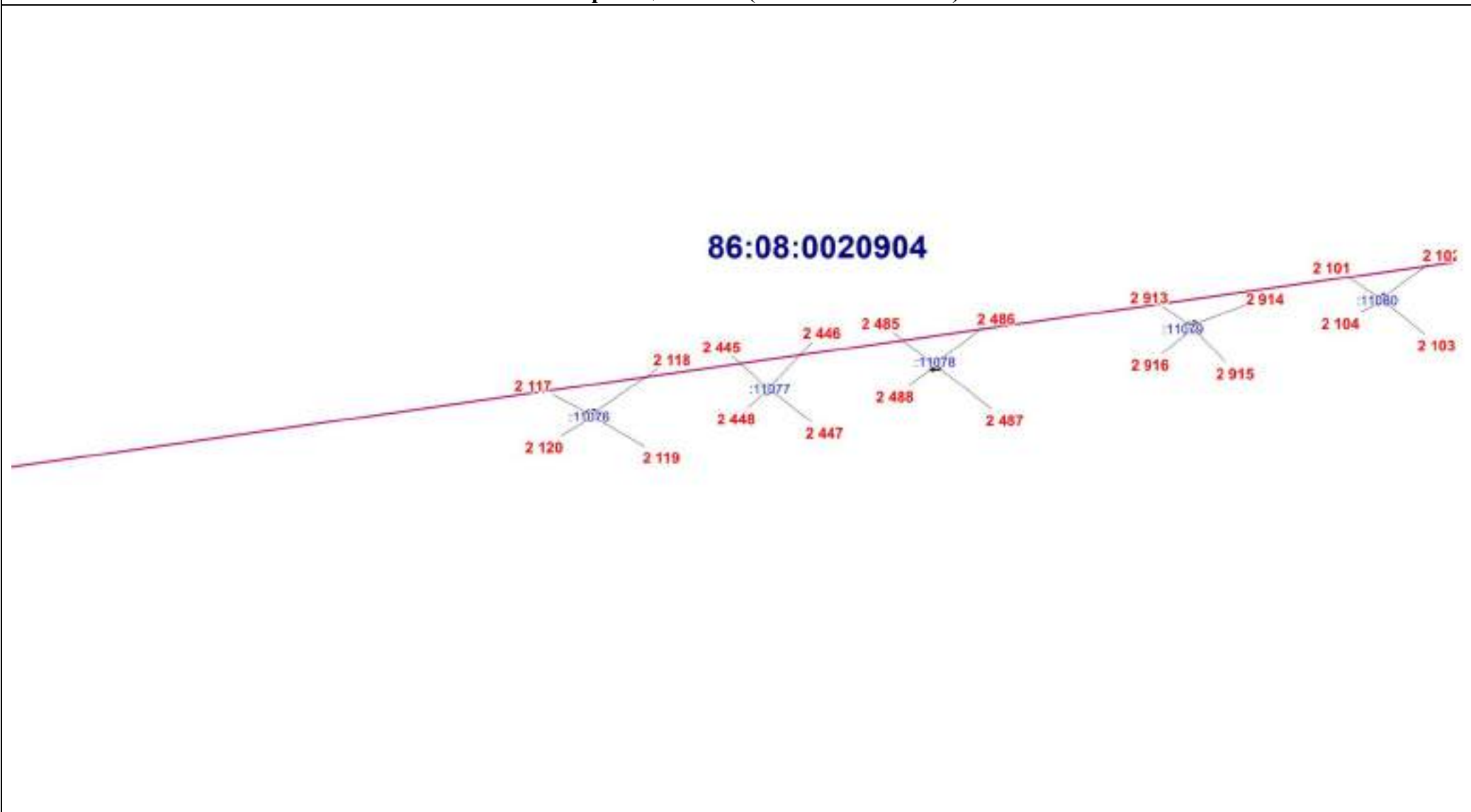


Масштаб 1:2000

## ОПИСАНИЕ МЕСТОПОЛОЖЕНИЯ ГРАНИЦЫ

И. Зона инженерной инфраструктуры (вне границ населенного пункта) сельского поселения Сентябрьский Нефтеюганского района  
(наименование объекта)

План границ объекта (Выносной лист 188)

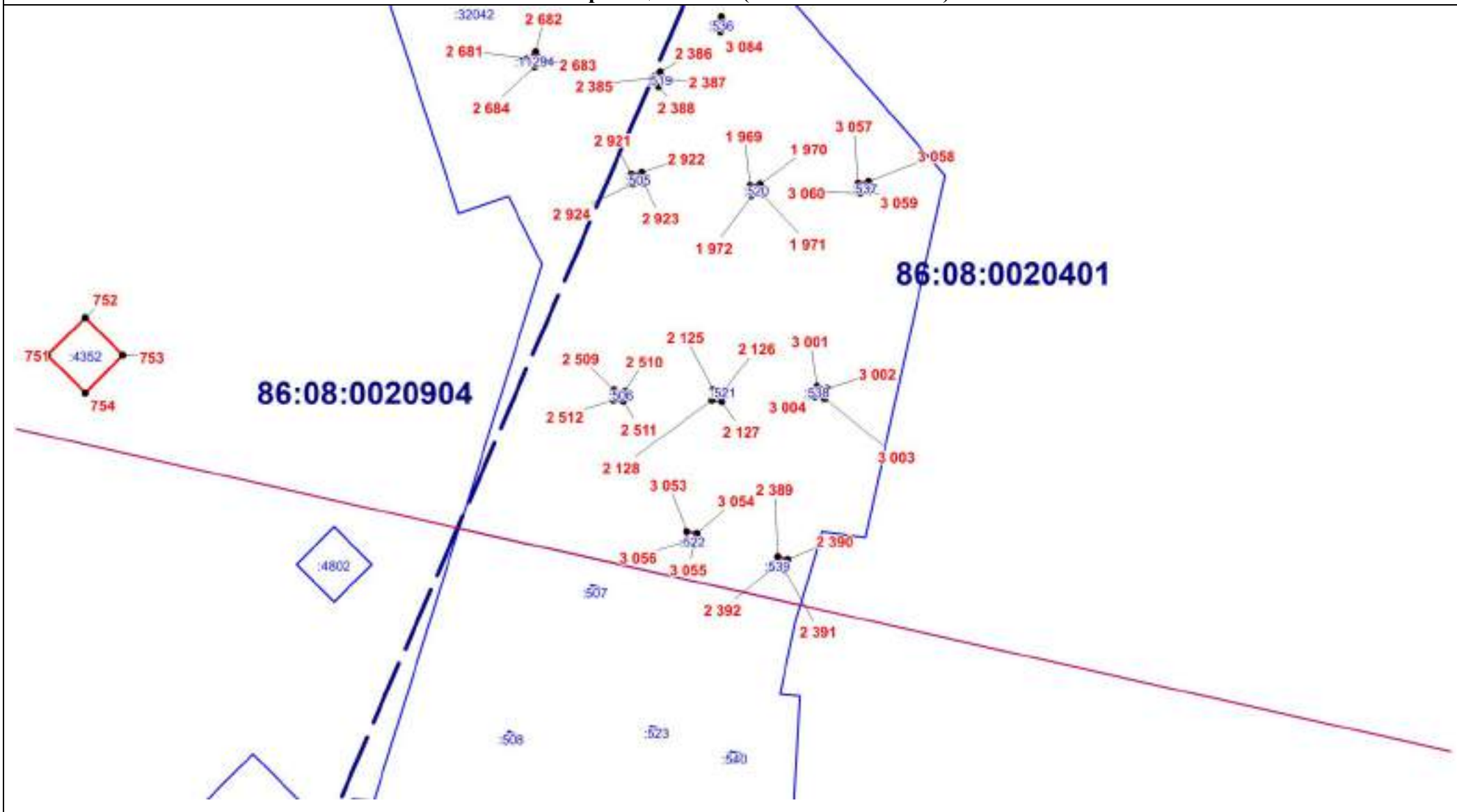


Масштаб 1:2000

# ОПИСАНИЕ МЕСТОПОЛОЖЕНИЯ ГРАНИЦЫ

И. Зона инженерной инфраструктуры (вне границ населенного пункта) сельского поселения Сентябрьский Нефтеюганского района  
(наименование объекта)

План границ объекта (Выносной лист 189)



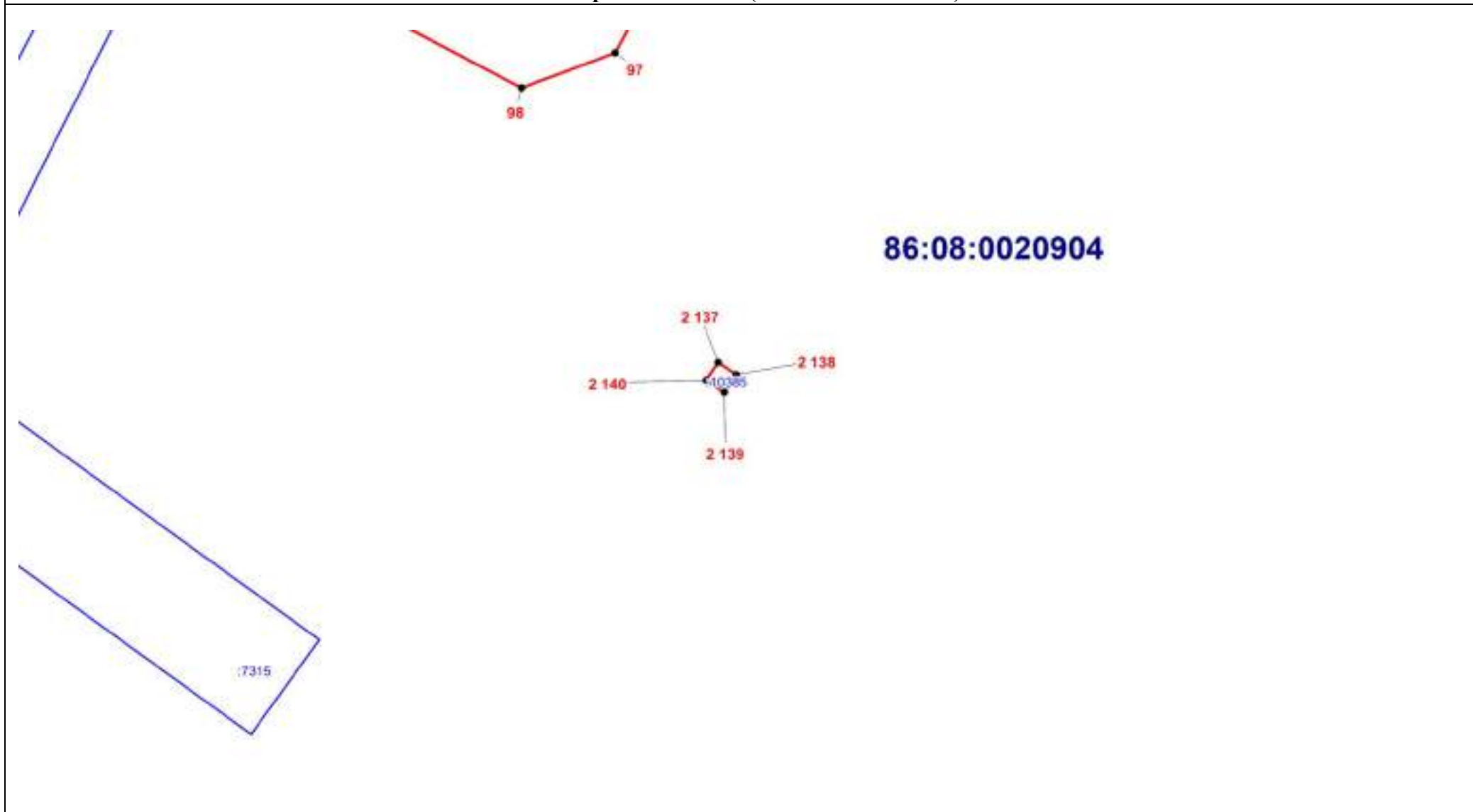
Масштаб 1:1000



# ОПИСАНИЕ МЕСТОПОЛОЖЕНИЯ ГРАНИЦЫ

И. Зона инженерной инфраструктуры (вне границ населенного пункта) сельского поселения Сентябрьский Нефтеюганского района  
(наименование объекта)

План границ объекта (Выносной лист 190)

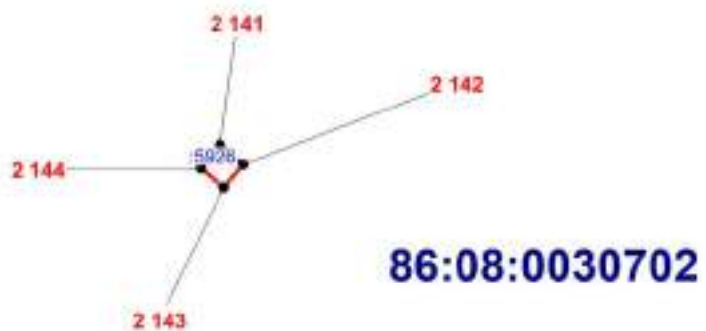


Масштаб 1:500

**ОПИСАНИЕ МЕСТОПОЛОЖЕНИЯ ГРАНИЦЫ**

**И. Зона инженерной инфраструктуры (вне границ населенного пункта) сельского поселения Сентябрьский Нефтеюганского района**  
(наименование объекта)

**План границ объекта (Выносной лист 191)**

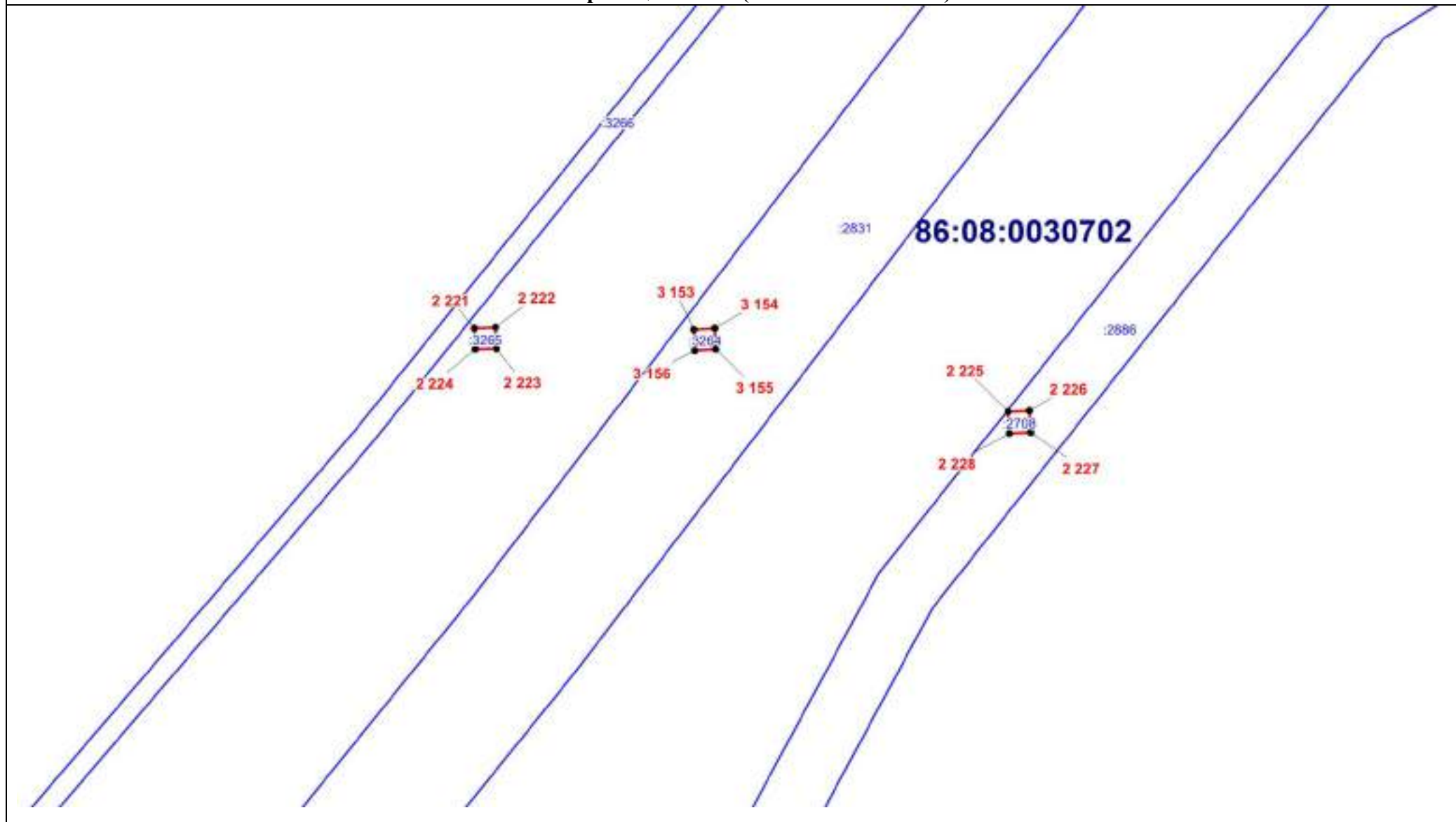


Масштаб 1:500

## ОПИСАНИЕ МЕСТОПОЛОЖЕНИЯ ГРАНИЦЫ

И. Зона инженерной инфраструктуры (вне границ населенного пункта) сельского поселения Сентябрьский Нефтеюганского района  
(наименование объекта)

План границ объекта (Выносной лист 192)



Масштаб 1:500

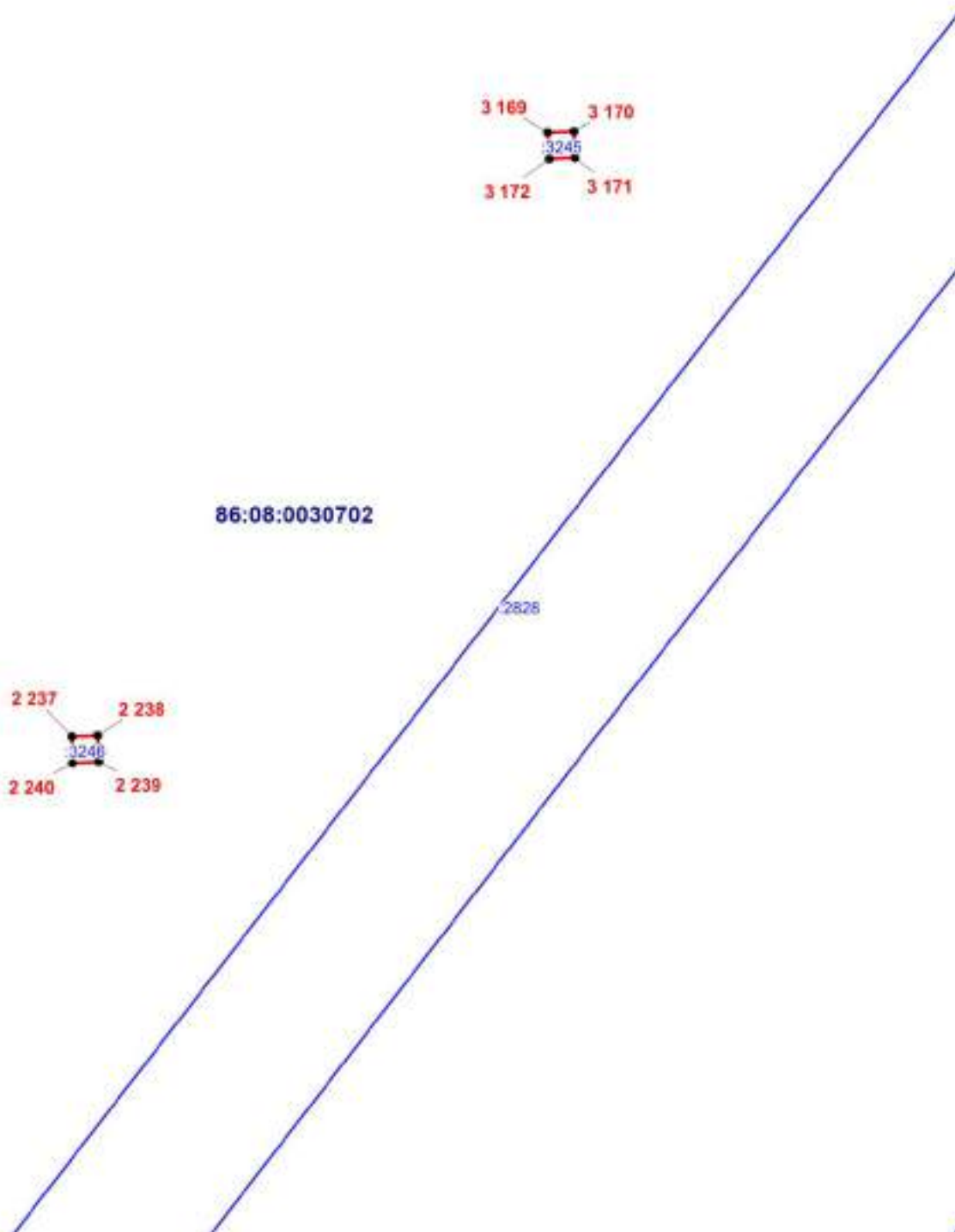
# ОПИСАНИЕ МЕСТОПОЛОЖЕНИЯ ГРАНИЦЫ

И. Зона инженерной инфраструктуры (вне границ населенного пункта) сельского поселения

Сентябрьский Нефтеюганского района

(наименование объекта)

План границ объекта (Выносной лист 193)



Масштаб 1:500

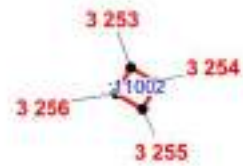
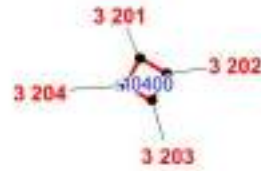
# ОПИСАНИЕ МЕСТОПОЛОЖЕНИЯ ГРАНИЦЫ

И. Зона инженерной инфраструктуры (вне границ населенного пункта) сельского поселения

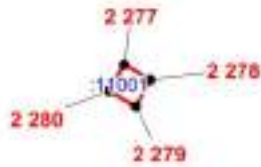
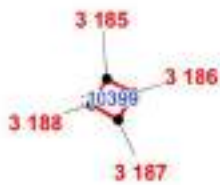
Сентябрьский Нефтеюганского района

(наименование объекта)

План границ объекта (Выносной лист 194)



**86:08:0020904**



669

3 261

Масштаб 1:500

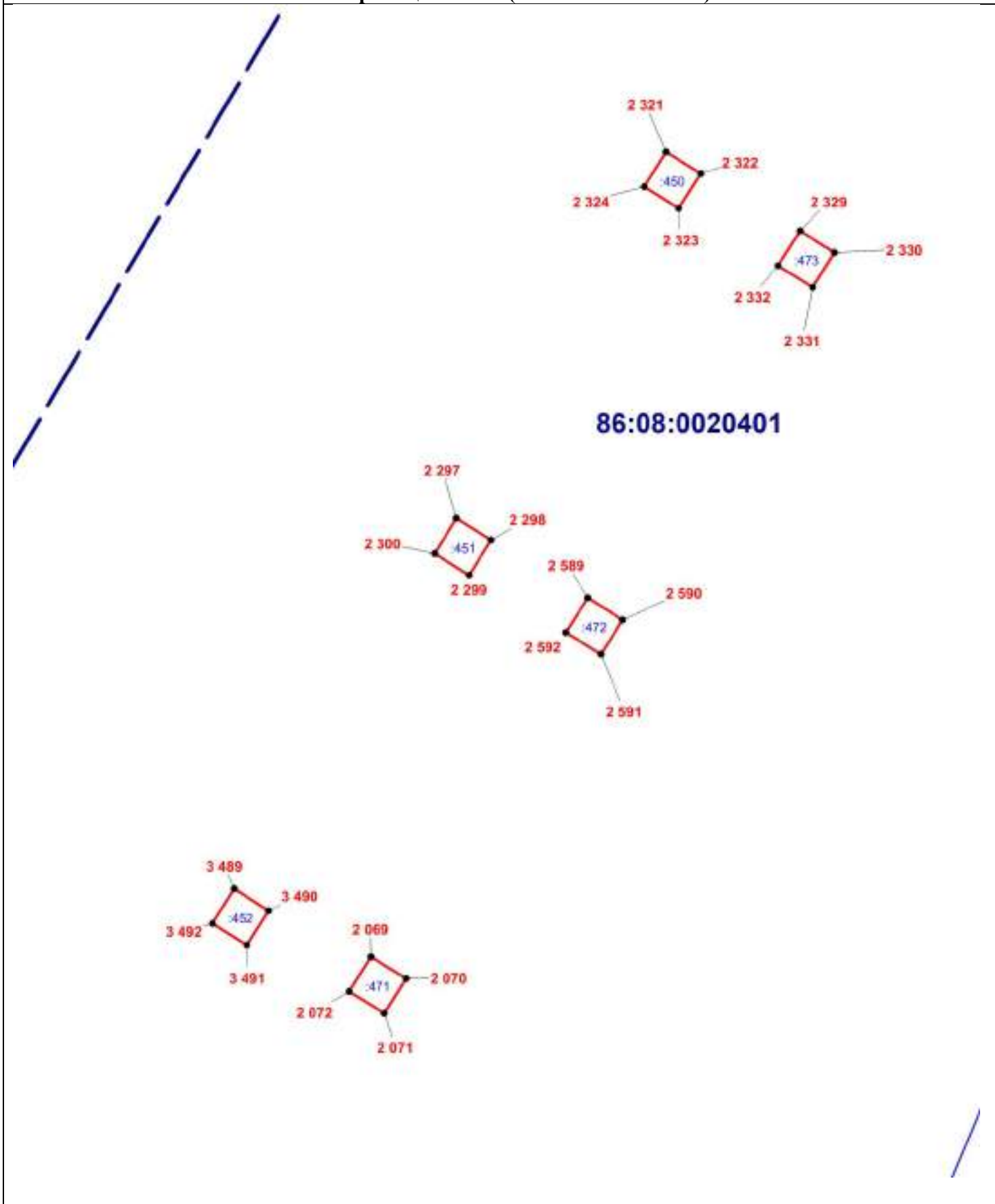
# ОПИСАНИЕ МЕСТОПОЛОЖЕНИЯ ГРАНИЦЫ

И. Зона инженерной инфраструктуры (вне границ населенного пункта) сельского поселения

Сентябрьский Нефтеюганского района

(наименование объекта)

План границ объекта (Выносной лист 195)



Масштаб 1:250

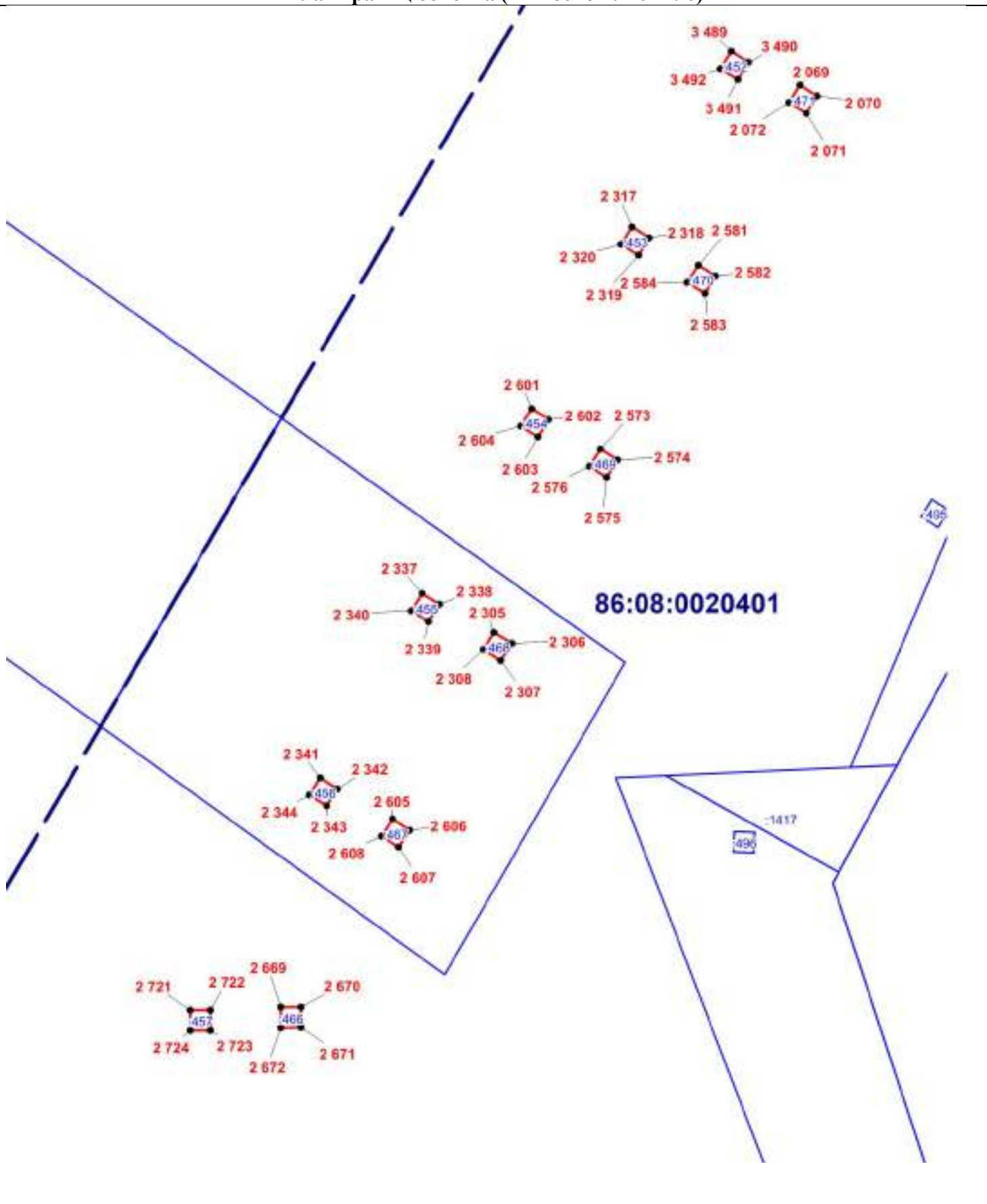
# ОПИСАНИЕ МЕСТОПОЛОЖЕНИЯ ГРАНИЦЫ

И. Зона инженерной инфраструктуры (вне границ населенного пункта) сельского поселения

Сентябрьский Нефтеюганского района

(наименование объекта)

План границ объекта (Выносной лист 196)



Масштаб 1:500

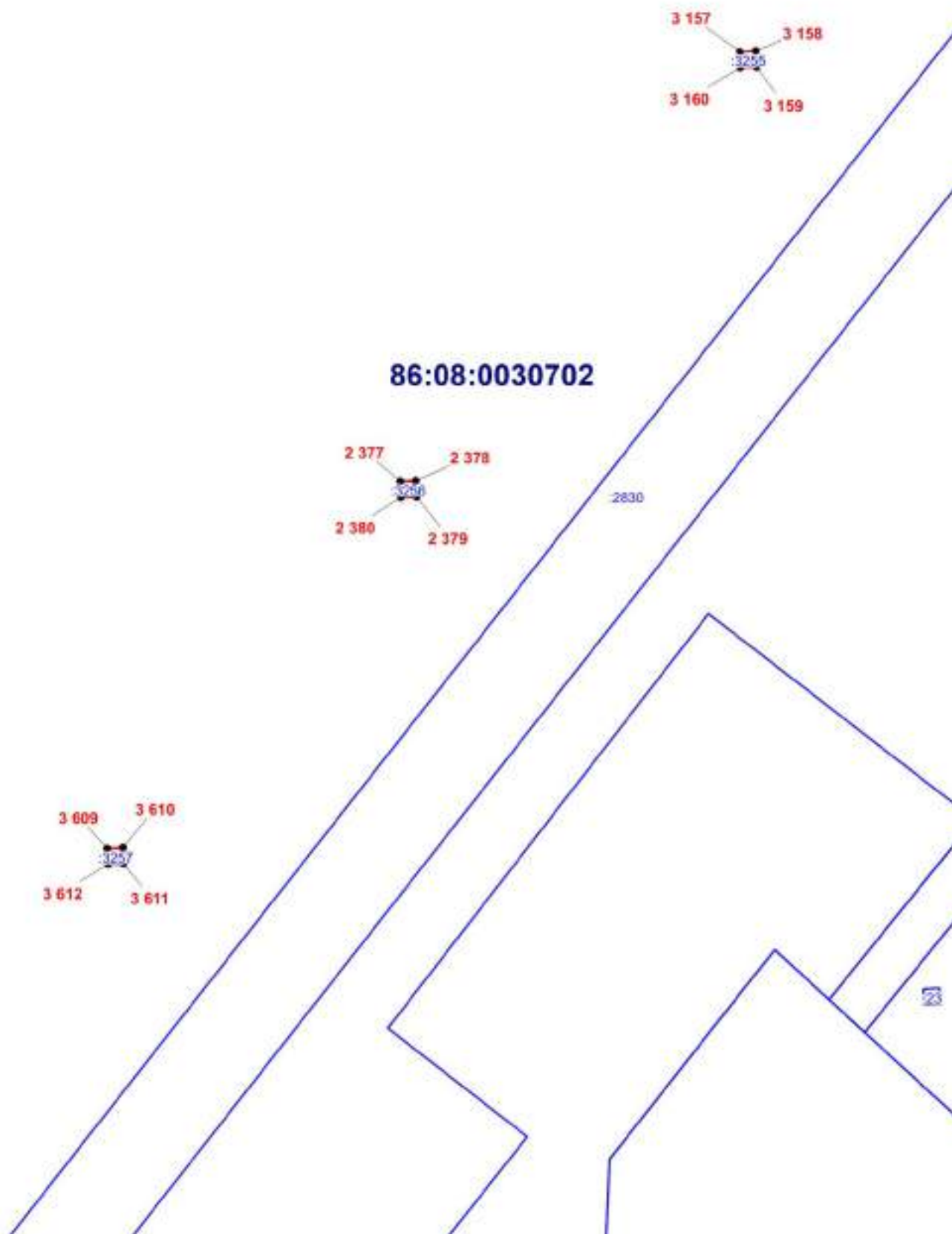
# ОПИСАНИЕ МЕСТОПОЛОЖЕНИЯ ГРАНИЦЫ

И. Зона инженерной инфраструктуры (вне границ населенного пункта) сельского поселения

Сентябрьский Нефтеюганского района

(наименование объекта)

План границ объекта (Выносной лист 197)



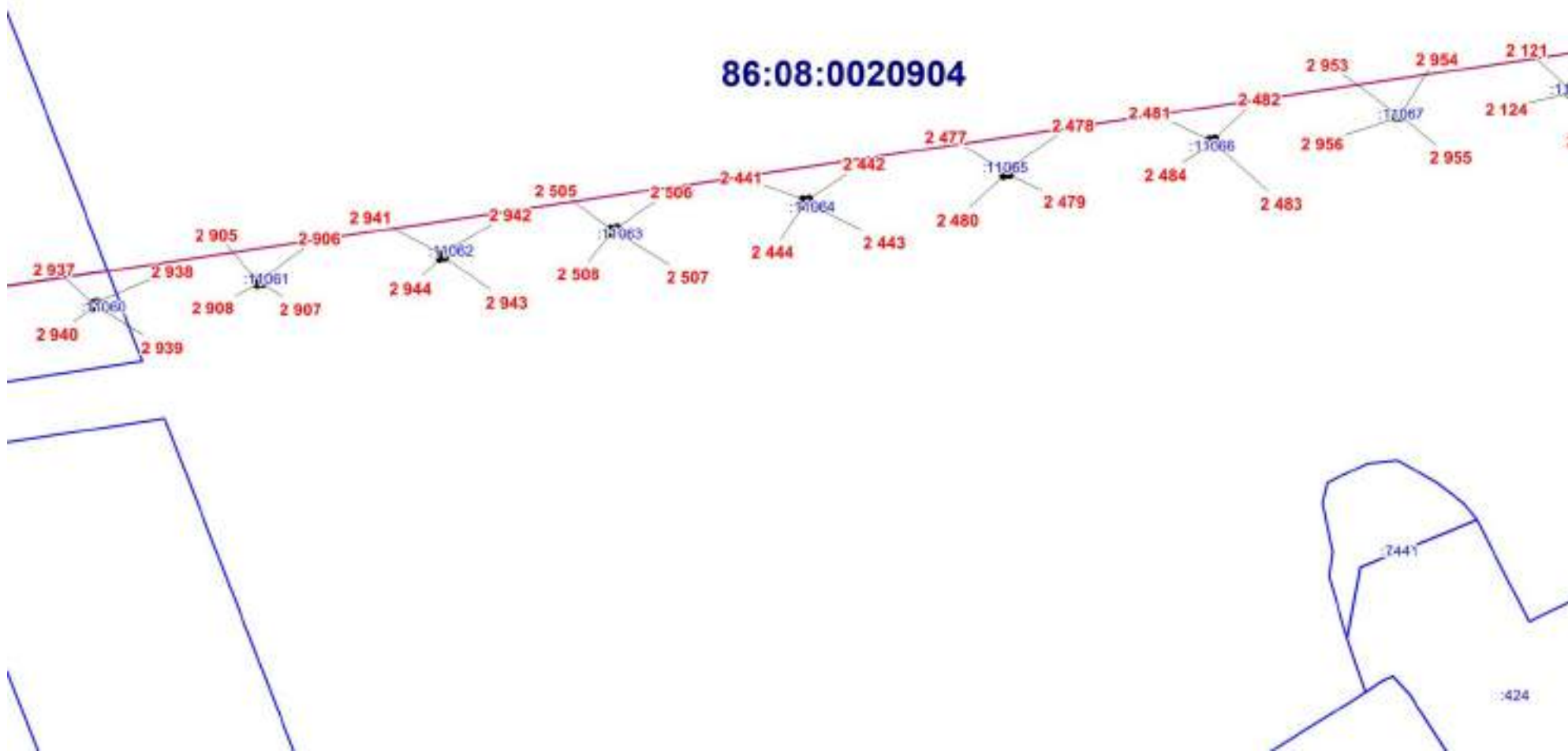
Масштаб 1:700



# ОПИСАНИЕ МЕСТОПОЛОЖЕНИЯ ГРАНИЦЫ

И. Зона инженерной инфраструктуры (вне границ населенного пункта) сельского поселения Сентябрьский Нефтеюганского района  
(наименование объекта)

План границ объекта (Выносной лист 198)

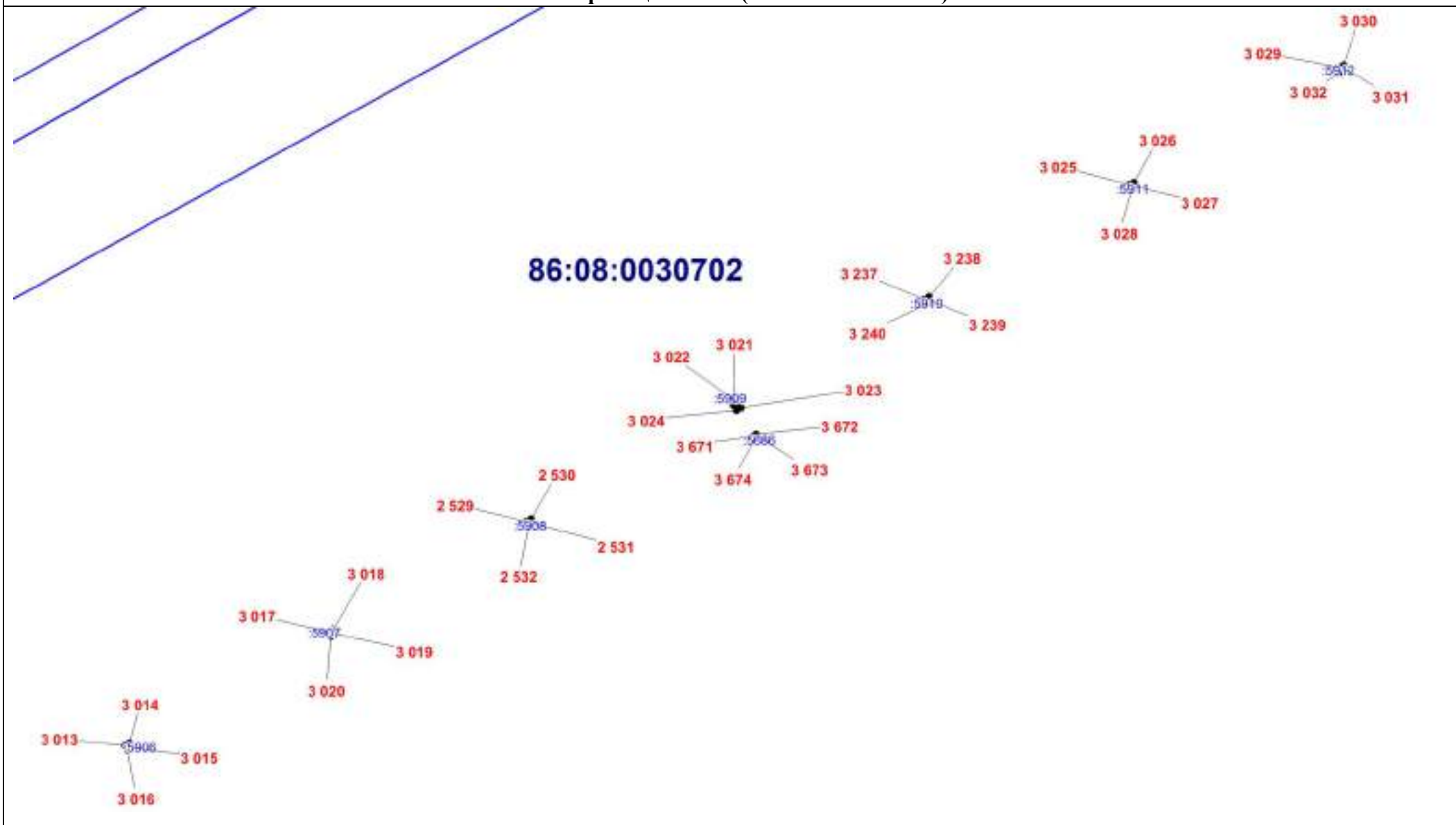


Масштаб 1:2000

# ОПИСАНИЕ МЕСТОПОЛОЖЕНИЯ ГРАНИЦЫ

И. Зона инженерной инфраструктуры (вне границ населенного пункта) сельского поселения Сентябрьский Нефтеюганского района  
(наименование объекта)

План границ объекта (Выносной лист 199)



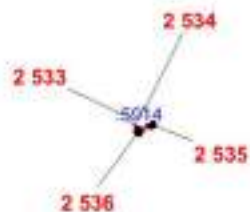
Масштаб 1:2000

# ОПИСАНИЕ МЕСТОПОЛОЖЕНИЯ ГРАНИЦЫ

И. Зона инженерной инфраструктуры (вне границ населенного пункта) сельского поселения Сентябрьский Нефтеюганского района  
(наименование объекта)

План границ объекта (Выносной лист 200)

86:08:0030702



Масштаб 1:1000

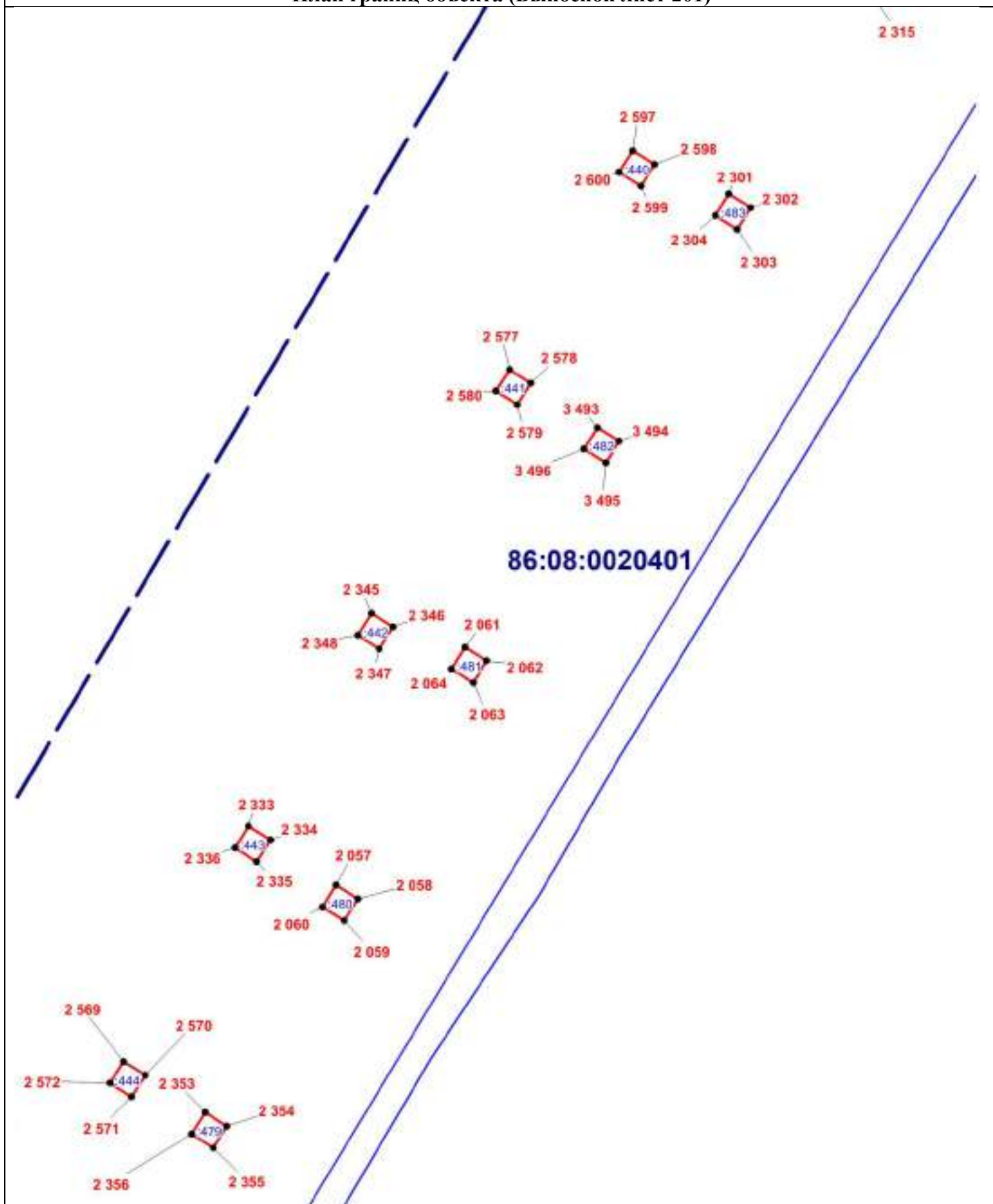
# ОПИСАНИЕ МЕСТОПОЛОЖЕНИЯ ГРАНИЦЫ

И. Зона инженерной инфраструктуры (вне границ населенного пункта) сельского поселения

Сентябрьский Нефтеюганского района

(наименование объекта)

План границ объекта (Выносной лист 201)




Масштаб 1:400

# ОПИСАНИЕ МЕСТОПОЛОЖЕНИЯ ГРАНИЦЫ

И. Зона инженерной инфраструктуры (вне границ населенного пункта) сельского поселения Сентябрьский Нефтеюганского района  
(наименование объекта)

План границ объекта (Выносной лист 202)

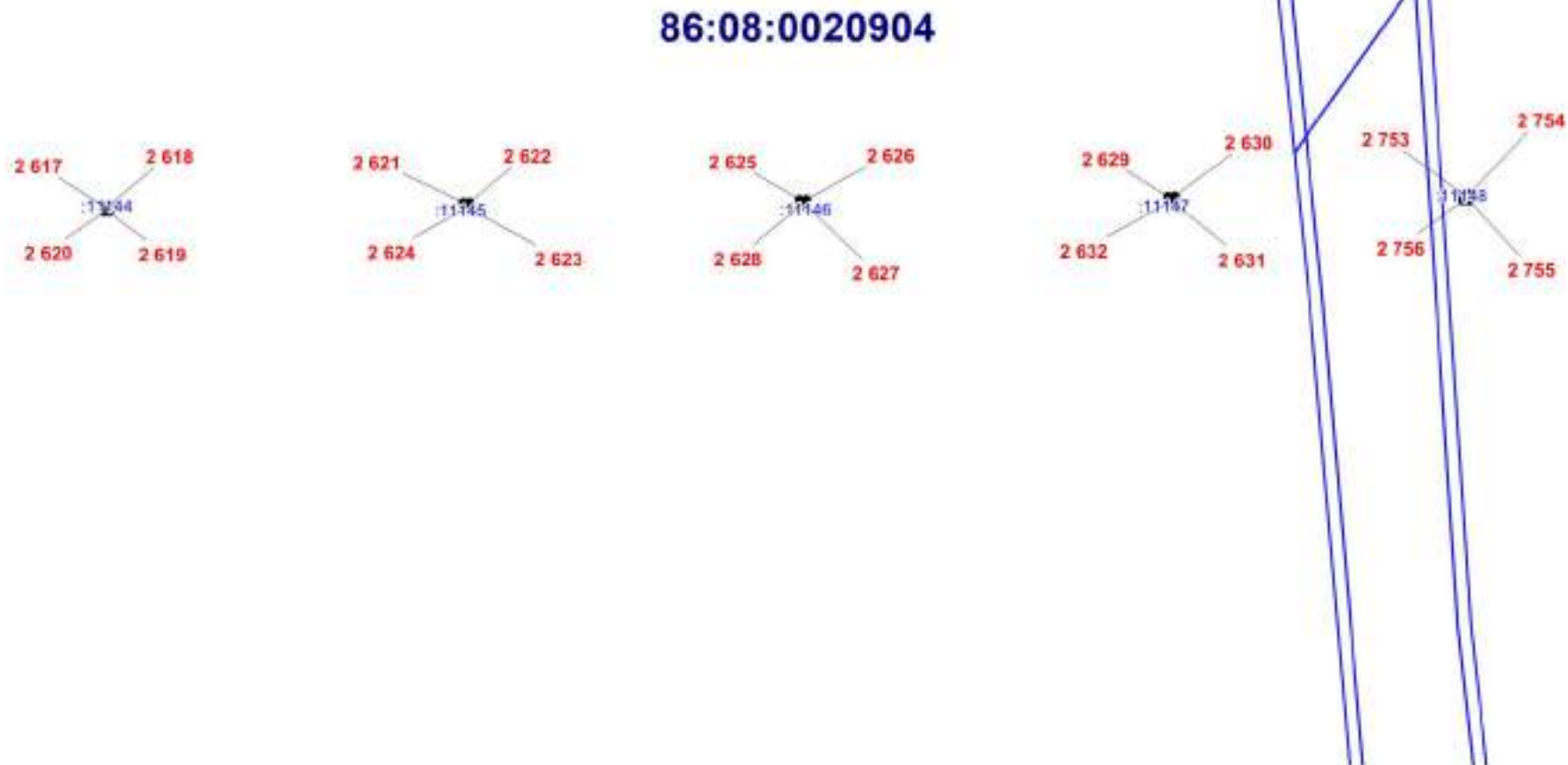


Масштаб 1:2000

# ОПИСАНИЕ МЕСТОПОЛОЖЕНИЯ ГРАНИЦЫ

И. Зона инженерной инфраструктуры (вне границ населенного пункта) сельского поселения Сентябрьский Нефтеюганского района  
(наименование объекта)

План границ объекта (Выносной лист 203)



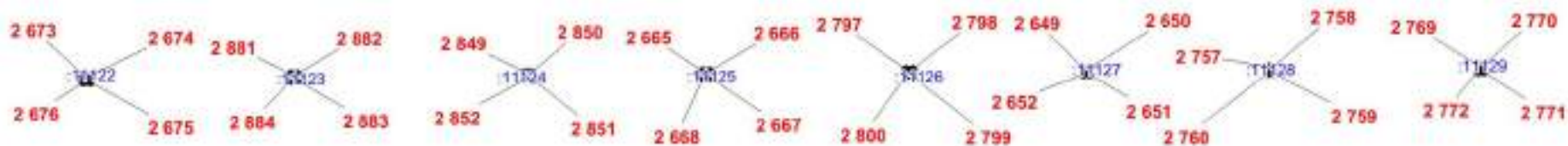
Масштаб 1:2000

## ОПИСАНИЕ МЕСТОПОЛОЖЕНИЯ ГРАНИЦЫ

И. Зона инженерной инфраструктуры (вне границ населенного пункта) сельского поселения Сентябрьский Нефтеюганского района  
(наименование объекта)

План границ объекта (Выносной лист 204)

**86:08:0020904**



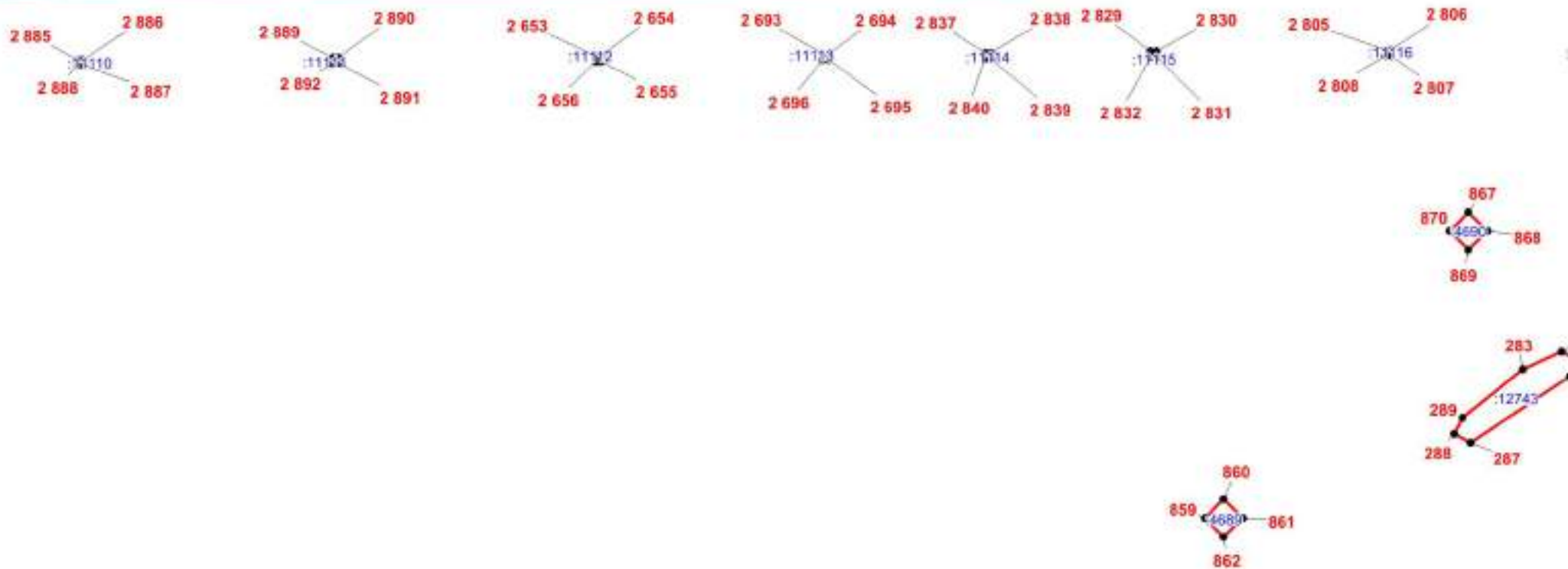
Масштаб 1:2000

# ОПИСАНИЕ МЕСТОПОЛОЖЕНИЯ ГРАНИЦЫ

И. Зона инженерной инфраструктуры (вне границ населенного пункта) сельского поселения Сентябрьский Нефтеюганского района  
(наименование объекта)

План границ объекта (Выносной лист 205)

**86:08:0020904**



Масштаб 1:2000

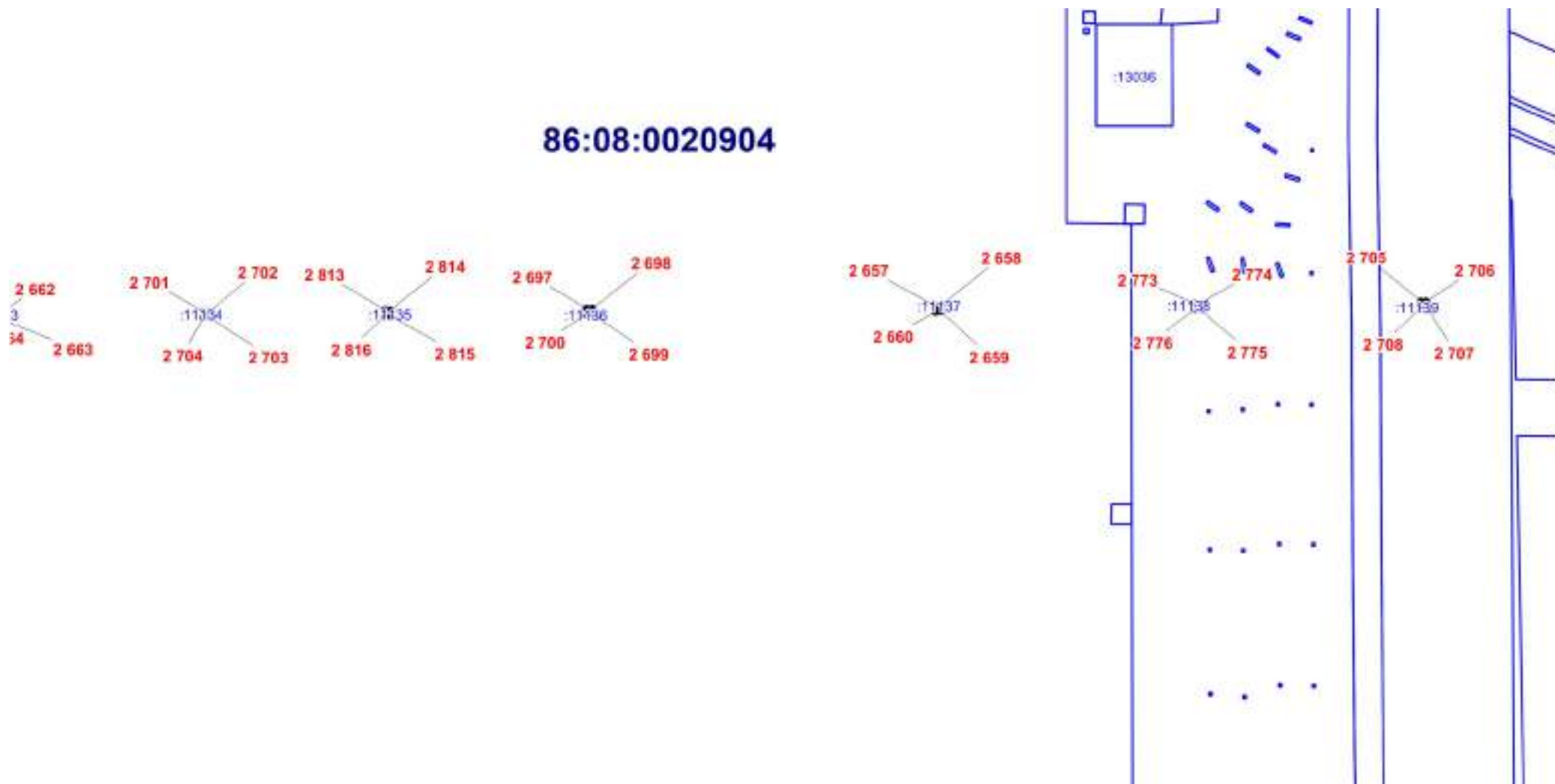


# ОПИСАНИЕ МЕСТОПОЛОЖЕНИЯ ГРАНИЦЫ

И. Зона инженерной инфраструктуры (вне границ населенного пункта) сельского поселения Сентябрьский Нефтеюганского района  
(наименование объекта)

План границ объекта (Выносной лист 206)

86:08:0020904



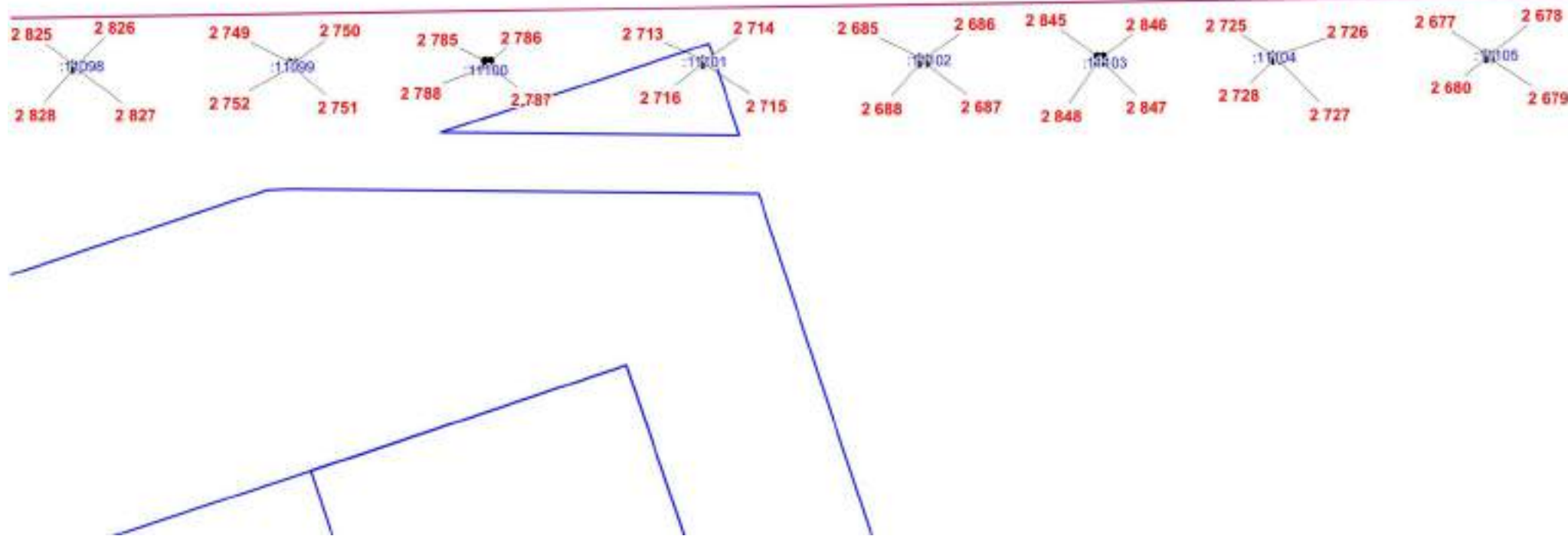
Масштаб 1:2000

# ОПИСАНИЕ МЕСТОПОЛОЖЕНИЯ ГРАНИЦЫ

И. Зона инженерной инфраструктуры (вне границ населенного пункта) сельского поселения Сентябрьский Нефтеюганского района  
(наименование объекта)

План границ объекта (Выносной лист 207)

**86:08:0020904**

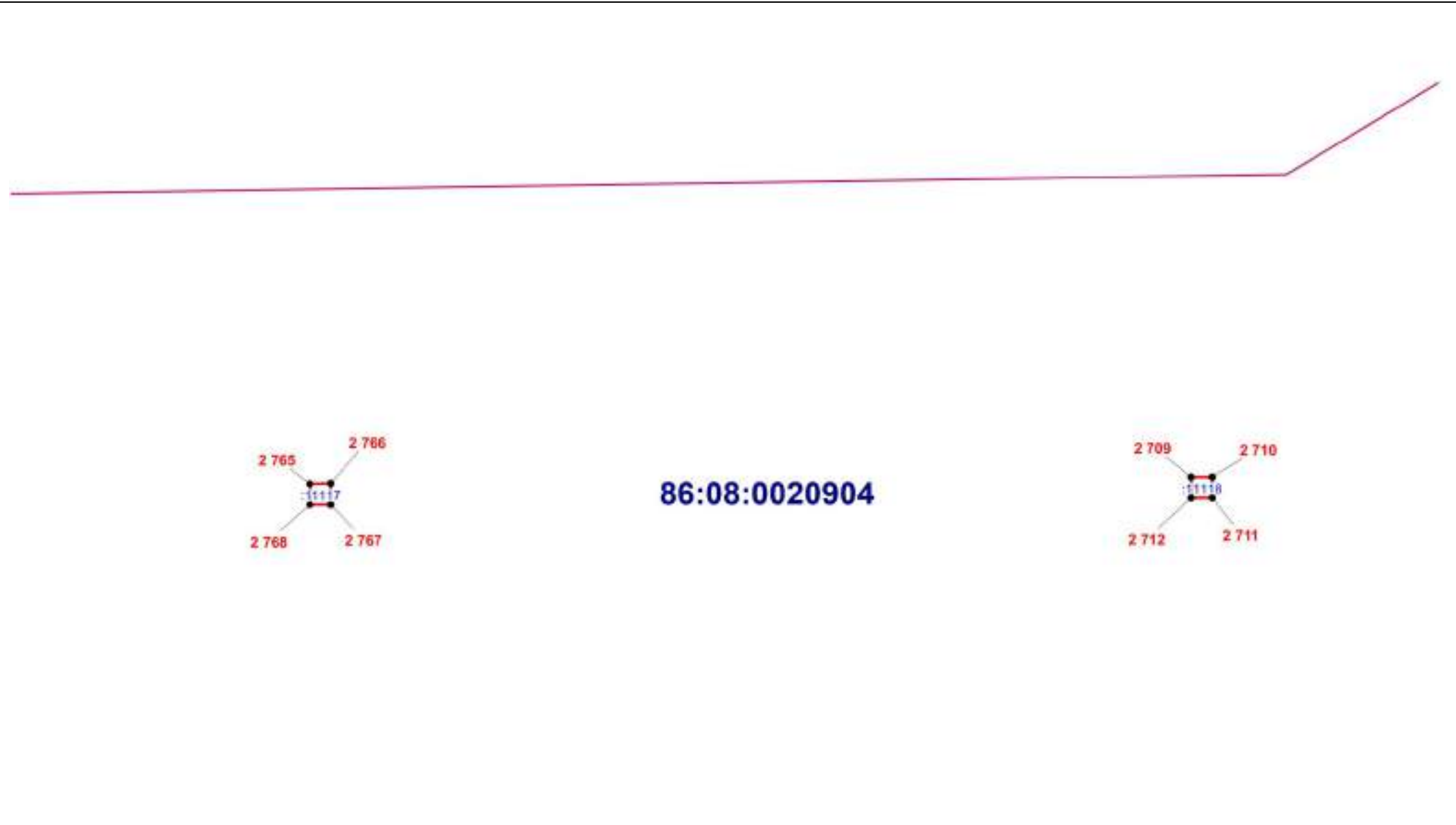


Масштаб 1:2000

# ОПИСАНИЕ МЕСТОПОЛОЖЕНИЯ ГРАНИЦЫ

И. Зона инженерной инфраструктуры (вне границ населенного пункта) сельского поселения Сентябрьский Нефтеюганского района  
(наименование объекта)

План границ объекта (Выносной лист 208)




Масштаб 1:500

## ОПИСАНИЕ МЕСТОПОЛОЖЕНИЯ ГРАНИЦЫ

И. Зона инженерной инфраструктуры (вне границ населенного пункта) сельского поселения Сентябрьский Нефтеюганского района  
(наименование объекта)

План границ объекта (Выносной лист 209)

86:08:0020904

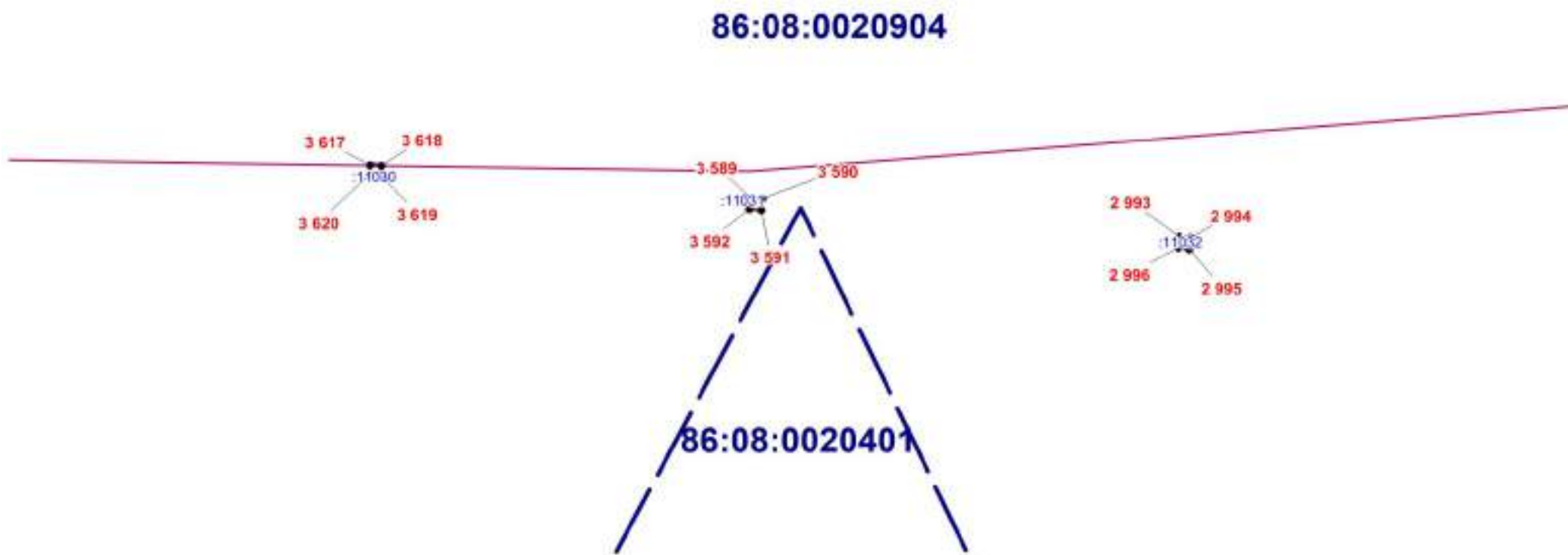


Масштаб 1:2000

# ОПИСАНИЕ МЕСТОПОЛОЖЕНИЯ ГРАНИЦЫ

И. Зона инженерной инфраструктуры (вне границ населенного пункта) сельского поселения Сентябрьский Нефтеюганского района  
(наименование объекта)

План границ объекта (Выносной лист 210)

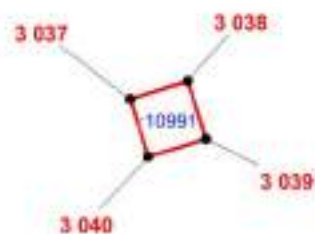


Масштаб 1:1000

## ОПИСАНИЕ МЕСТОПОЛОЖЕНИЯ ГРАНИЦЫ

И. Зона инженерной инфраструктуры (вне границ населенного пункта) сельского поселения Сентябрьский Нефтеюганского района  
(наименование объекта)

План границ объекта (Выносной лист 211)



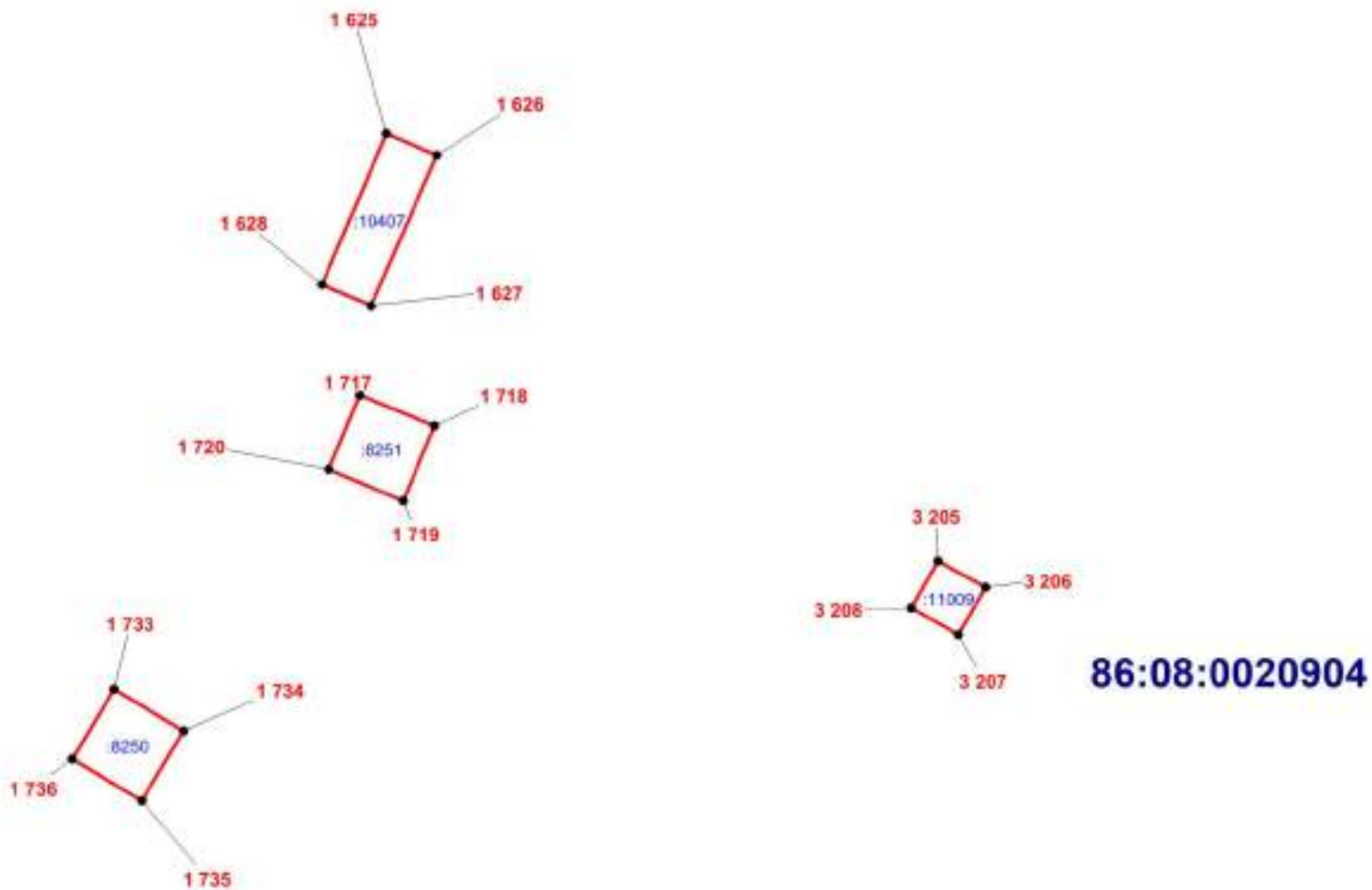
86:08:0020904

Масштаб 1:250

## ОПИСАНИЕ МЕСТОПОЛОЖЕНИЯ ГРАНИЦЫ

И. Зона инженерной инфраструктуры (вне границ населенного пункта) сельского поселения Сентябрьский Нефтеюганского района  
(наименование объекта)

План границ объекта (Выносной лист 212)



Масштаб 1:250

## ОПИСАНИЕ МЕСТОПОЛОЖЕНИЯ ГРАНИЦЫ

И. Зона инженерной инфраструктуры (вне границ населенного пункта) сельского поселения Сентябрьский Нефтеюганского района  
(наименование объекта)

План границ объекта (Выносной лист 213)



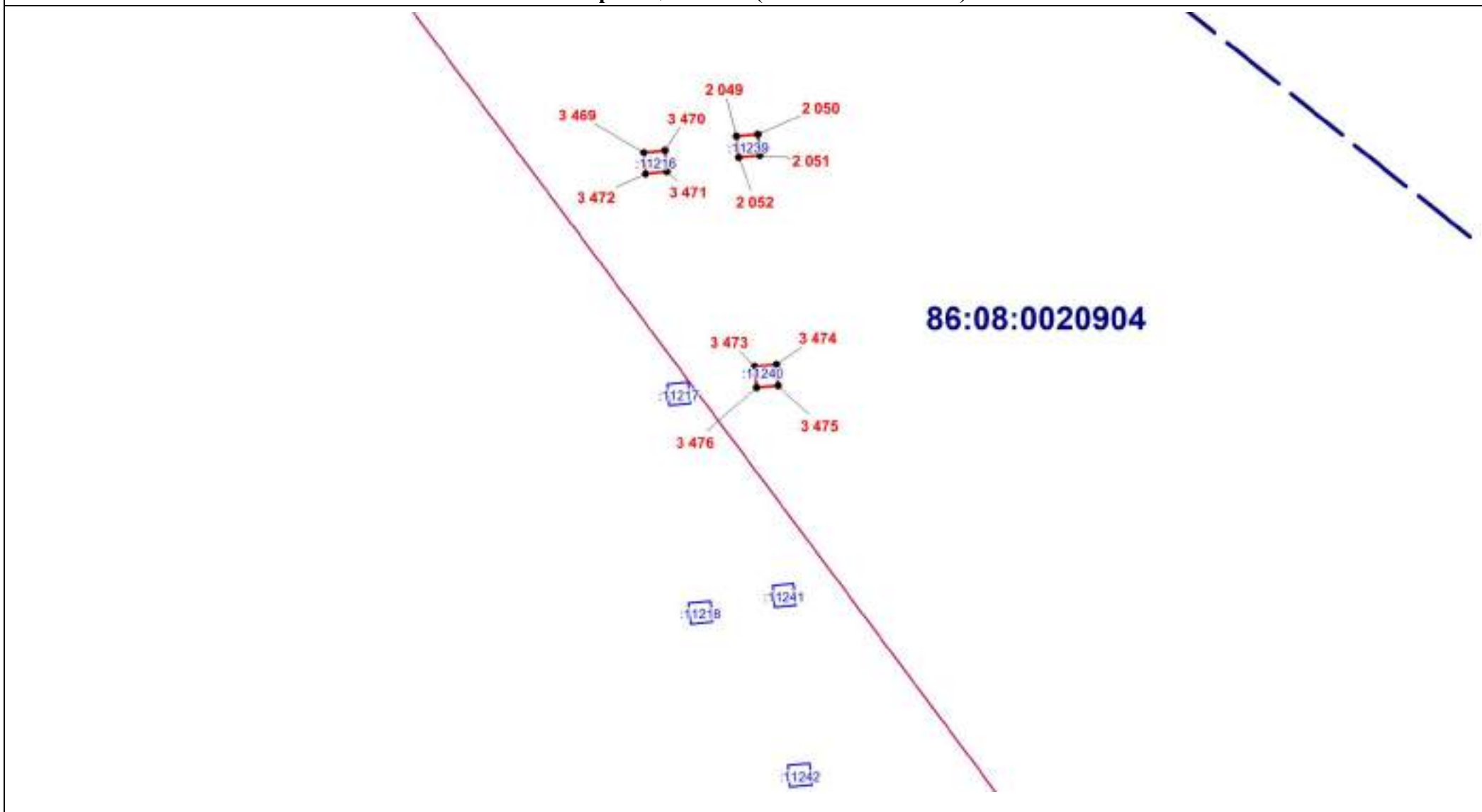
Масштаб 1:250



## ОПИСАНИЕ МЕСТОПОЛОЖЕНИЯ ГРАНИЦЫ

И. Зона инженерной инфраструктуры (вне границ населенного пункта) сельского поселения Сентябрьский Нефтеюганского района  
(наименование объекта)

План границ объекта (Выносной лист 214)



Масштаб 1:500